

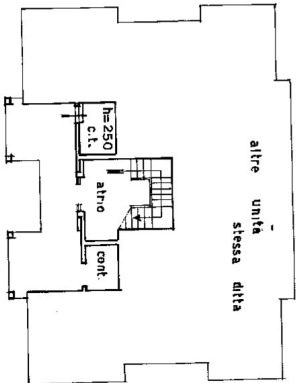
MINISTERO DELLE FINANZE
 DIREZIONE GENERALE DEL CATASTO E DEI SERVIZI TECNICI ERARIALI
 (R. DECRETI/LEGGI 12 APRILE 1999, N. 132)
 Nuovo Catasto Edilizio Urbano

SPAZIO RISERVATO PER LE ANNOTAZIONI D'UFFICIO
 DATA 18.11.23
 PROF. N° 916
 Firmato Da: PATRIZIA Emesso Da: INFOCAMERE QUALIFIED ELECTRONIC SIGNATURE CA Serial# 20f066

SEZ. A
 FOG. 2
 MAPP. 3
 SUB. 4
 916

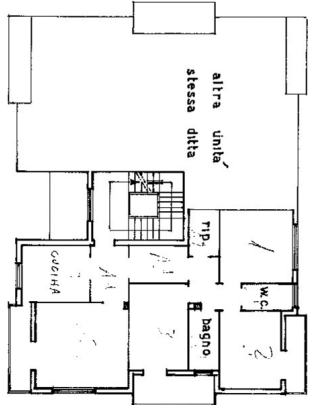
Ultima planimetria in atti

PIANO TERRA h=220



via del Commercio

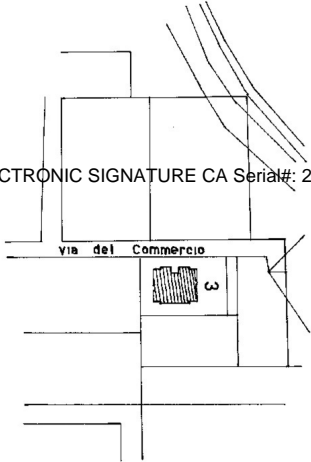
PIANO TERZO h=280



MINISTERO DELLE FINANZE
DIREZIONE GENERALE DEL CATASTO E DEI SERVIZI TECNICI ERARIALI
NUOVO CATASTO EDILIZIO URBANO

Mod. A (Nuovo Catasto Edilizio Urbano)

PLANIMETRIA 1:2000



SETT. A
FOG. 2
MAP. 3
SURG. 2
ALC



SPAZIO RISERVATO PER LE ANNOTAZIONI D'UFFICIO

DATA PROT. N°

2004

Firmato Da: PATRIZIA Emesso Da: INFOCAMERE QUALIFIED ELECTRONIC SIGNATURE CA Serial#: 20f066

Completato dal Geometra
Partide CIRILLO
Iscritto all'Albo dei Geometri della Provincia di VICENZA

