

**Agenzia del Territorio
CATASTO FABBRICATI
Ufficio Provinciale di
Bergamo**

Dichiarazione protocollo n. BG0314497 del 14/10/2010

Planimetria di u.i.u. in Comune di Treviglio

Via Pasturana

civ. 19

Identificativi Catastali:

Sezione:

Foglio: 14

Particella: 4357

Subalterno: 702

Compilata da:
Allievi Fabio

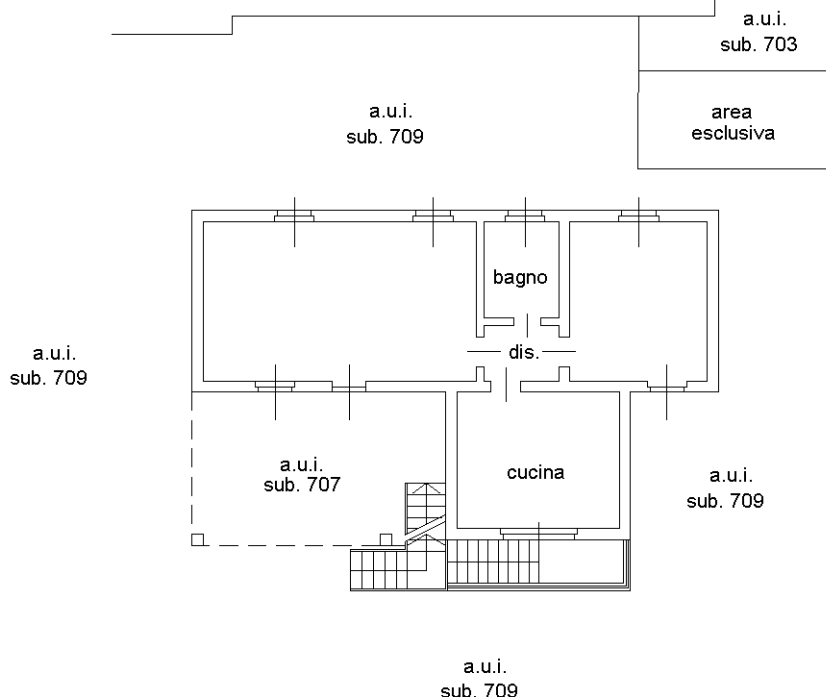
Iscritto all'albo:
Geometri

Prov. Bergamo

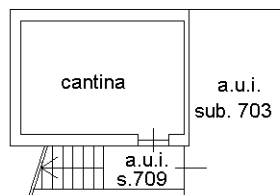
N. 3542

Scheda n. 1

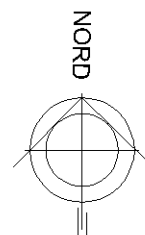
Scala 1:200



PIANO TERRA
h=3.10 m



PIANO INTERRATO
h=2.00 m



Ultima planimetria in atti