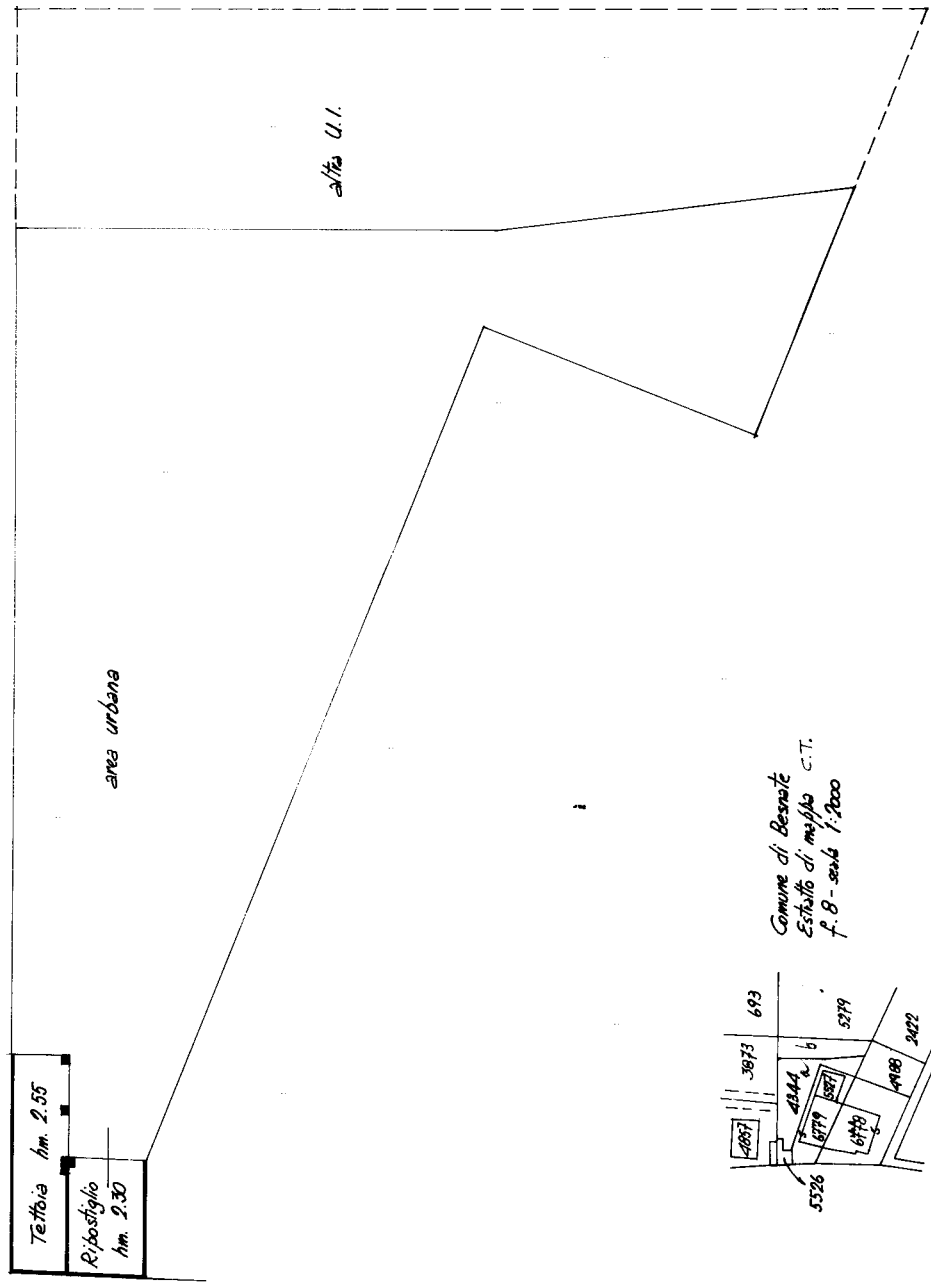


MOD. AN (1/1)  
LIRE 400  
civ. 10

MINISTERO DELLE FINANZE  
DIREZIONE GENERALE DEL CATASTO E DEI SS.TT.EE.  
**CATASTO EDILIZIO URBANO** (RDL 13-4-1939, n. 652)  
via **TOMASETTO**

MODULARIO  
F. 10 - art. 496  
Planimetria di utu. in Comune di **BESNATE**

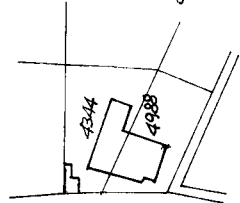
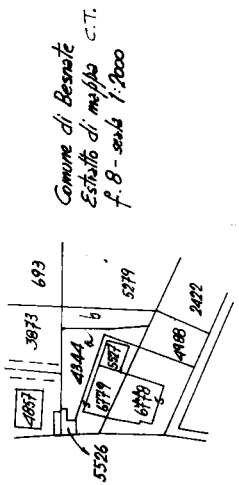


SCALA 1:400  
RISERVATO ALL'UFFICIO IN C.E.U.  
4 DIC 1990  
P. 10

Compilato dal **dot. arch. L. MIO BORDONI**  
Iscritto all'albo degli **architetti** della provincia di **Varese** n. **443**  
del 3/12/1990 Firma **L. MIO BORDONI**

Dichiarazione di N.C.   
Denuncia di variazione   
Identificativi catastali  
F. **8** sub. **A**  
P. **5336** sub. **4777** **invar. 01**

Tettoia hm. 2.55  
Ripostiglio hm. 2.30



Estatto di mappa N.C.E.U.

Ultima planimetria in atti