

MODULARIO
F. rig. rend. 497



MINISTERO DELLE FINANZE
DIPARTIMENTO DEL TERRITORIO
CATASTO EDILIZIO URBANO (RDL 13-4-1939, n. 652)

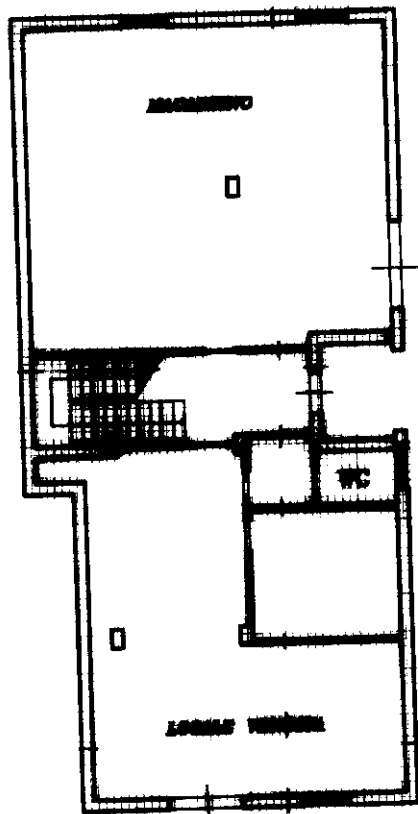
LIRE
500

Planimetria di u.i.u. in Comune di **AUGUSTA** via **C.DA COZZO FORCHE** civ.

PIANO TERRA

H = 3.00

STESSA DITTA




STESSA DITTA

STESSA DITTA

STESSA DITTA

ORIENTAMENTO



SCALA DI

UFFICIO DEL TERRITORIO
RISERVATO ALE UFFICIO

10 SET. 2000

87861

Ultima planimetria in atti

Dichiarazione di N.C.
Denuncia di variazione

Compilata dal **ARCH. SIMBATTINI**
(Titolo, cognome e nome)
CULINO

Data presentazione: 14/09/2000 - Data: 09/09/2020 - n. T230613 - Richiedente: VCCMCN68R42A494K
Totale schede: 1 - Formato di acquisizione: A4(210x297) - Formato stampa fiche: A4(210x297)

F. **43**
n. **207** sub. **B**

Iscritto all'Albo dei **ARCHITETTI** n. **51** della provincia di **SIRACUSA**
data Firma *[Signature]*

Ufficio di Fabbriceria - Situazione al 09/09/2020 - Comune di AUGUSTA (A494) - < Foglio: 43 - Particella: 287 - Subalterno: 8 >
CATASTO EDILIZIO URBANO - C.DA COZZO FORCHE SNC piano: T;

MODULARIO
F. rig. rend. 497



MINISTERO DELLE FINANZE
DIPARTIMENTO DEL TERRITORIO
CATASTO EDILIZIO URBANO (RDL 13-4-1939, n. 652)

MOD. BN (CEU)

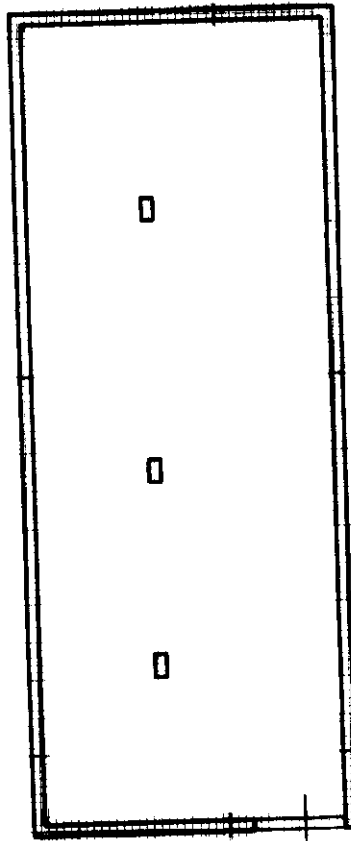
LIRE
500
XVI

Planimetria di u.i.u. in Comune di **AUGUSTA** via **C.DA COZZO FORCHE** civ.

PIANO SOTTOSTRADA

STESSA DITTA

H = 3.00




STESSA DITTA

STESSA DITTA

STESSA DITTA

ORIENTAMENTO



SCALA DI

RISERVATO ALL'UFFICIO

Repubblica Italiana - Istituto Poligrafico e Zecca dello Stato - P.V.

Ultima Dichiarazione di N.C.
Denuncia di variazione

Compilata dal **ARCY SERAFINO**
(Titolo, cognome e nome)
GULNO

Data presentazione: 14/09/2000 - Data: 09/09/2020 - n. T230614 - Richiedente: VCCMCN68R42A494K
Totale schede: 14 (210x297) - Formato stampa richiesto: A4(210x297)

F. **43**
n. **207** sub. **9**

della provincia di **SIRACUSA**
data Firma *[Signature]*

14 SET 2000
[Handwritten marks]

Catasto dei Fabbricati - Situazione al 09/09/2020 - Comune di AUGUSTA (A494) - < Foglio: 43 - Particella: 287 - Subalterno: 9 >
CONTRADA COZZO FORCHE

**Agenzia delle Entrate
CATASTO FABBRICATI
Ufficio Provinciale di
Siracusa**

Dichiarazione protocollo n. SR0037151 del 24/03/2015

Planimetria di u.i.u. in Comune di Augusta

Contrada Cozzo Delle Forche

civ. SNC

Identificativi Catastali:

Sezione:

Foglio: 43

Particella: 287

Subalterno: 15

Compilata da:

Ventura Guglielmo

Iscritto all'albo:

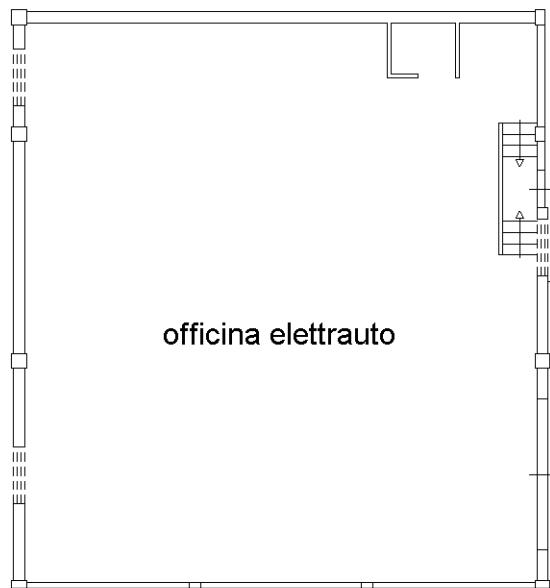
Geometri

Prov. Siracusa

N. 1395

Scheda n. 1

Scala 1:200



PIANO TERRA

Hm=6.10

officina elettrauto



sub. 14

area di corte esclusiva

sub. 6

Catasto dei Fabbricati - Situazione al 09/09/2020 - Comune di AUGUSTA (A494) - < Foglio: 43 - Particella: 287 - Subalterno: 15 >
CONTRADA COZZO DELLE FORCHE SNC piano: T;

Ultima planimetria in atti