

ALLEGATO F



VISTA 1 – Lotto 2



VISTA 2 – Prospetto Sud LOTTO 1- LOTTO 2




VISTA 5 – Cucina LOTTO 1




VISTA 6 – Bagno LOTTO 1



VISTA 7 – Cucina LOTTO 2



VISTA 8 – Camera 2 LOTTO



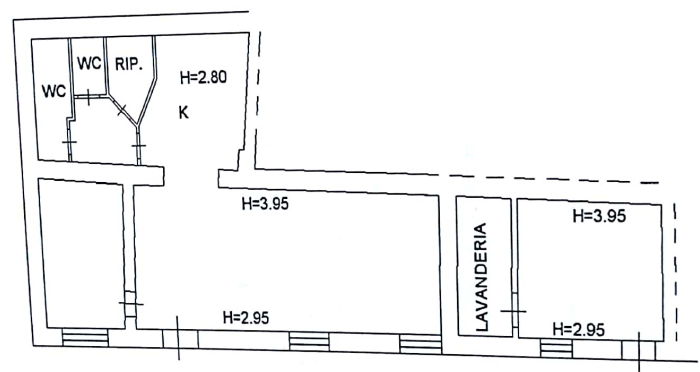
VISTA 9 – Camera 1 LOTTO 2

Agenzia del Territorio
CATASTO FABBRICATI
Ufficio Provinciale di
Siracusa

Dichiarazione protocollo n° SR0070570 del 19/04/2012	
Planimetria di u.i.u. in Comune di Siracusa	
Via Per Canicattini civ. 9	
Identificativi Catastali:	Compilata da: Caponetti Carmelo
Sezione:	Iscritto all'albo: Geometri
Foglio: 68	Prov. Siracusa
Particella: 56	N. 1314
Subalterno: 1	

Scheda n. 1 Scala 1: 200

PIANO TERRA

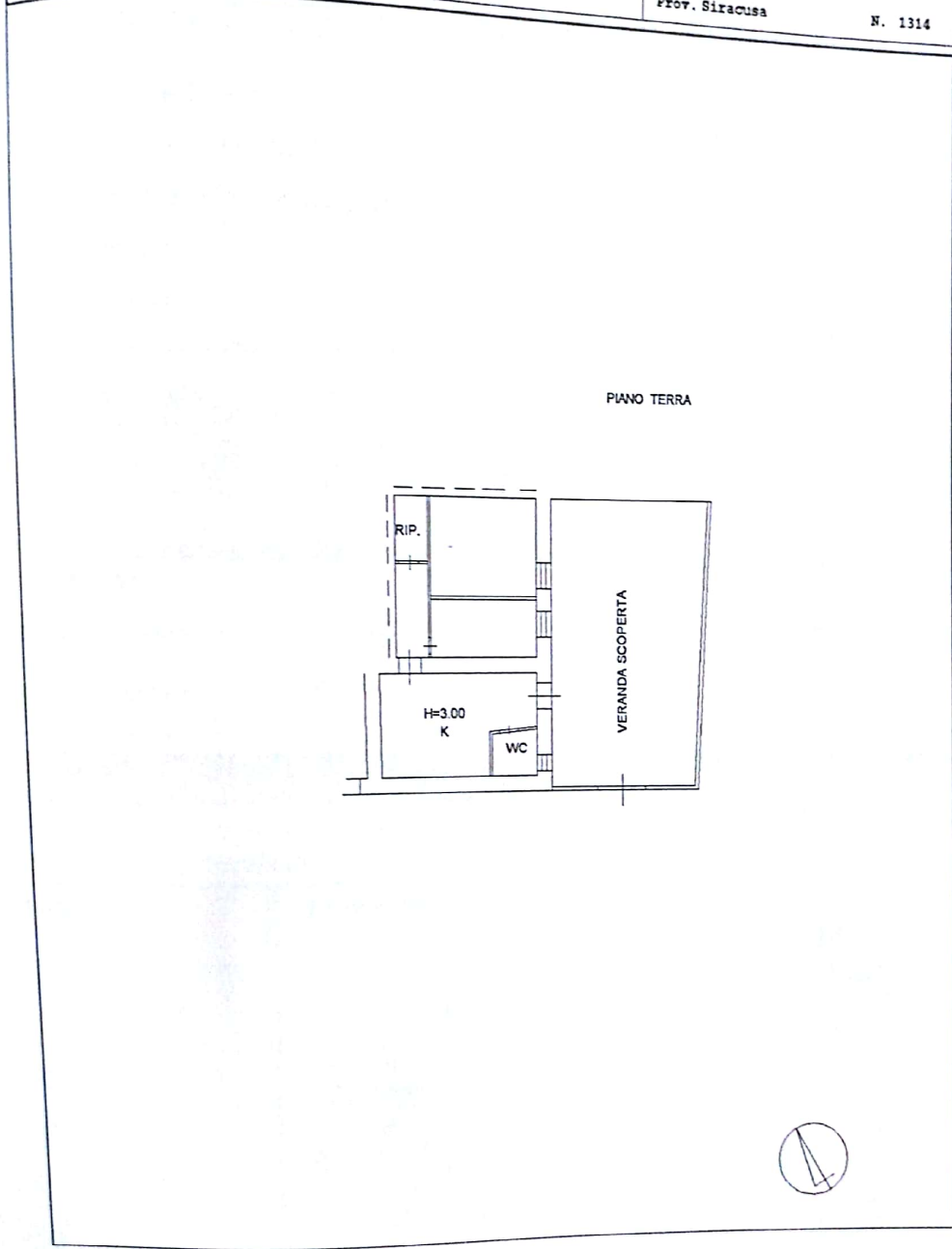


CATASTO FABBRICATI - Comune di SIRACUSA (1754) - Foglio: 68 - Particella: 56 - Subalterno: 1

Agenzia del Territorio
CATASTO FABBRICATI
Ufficio Provinciale di
Siracusa

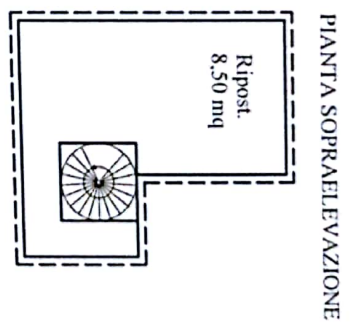
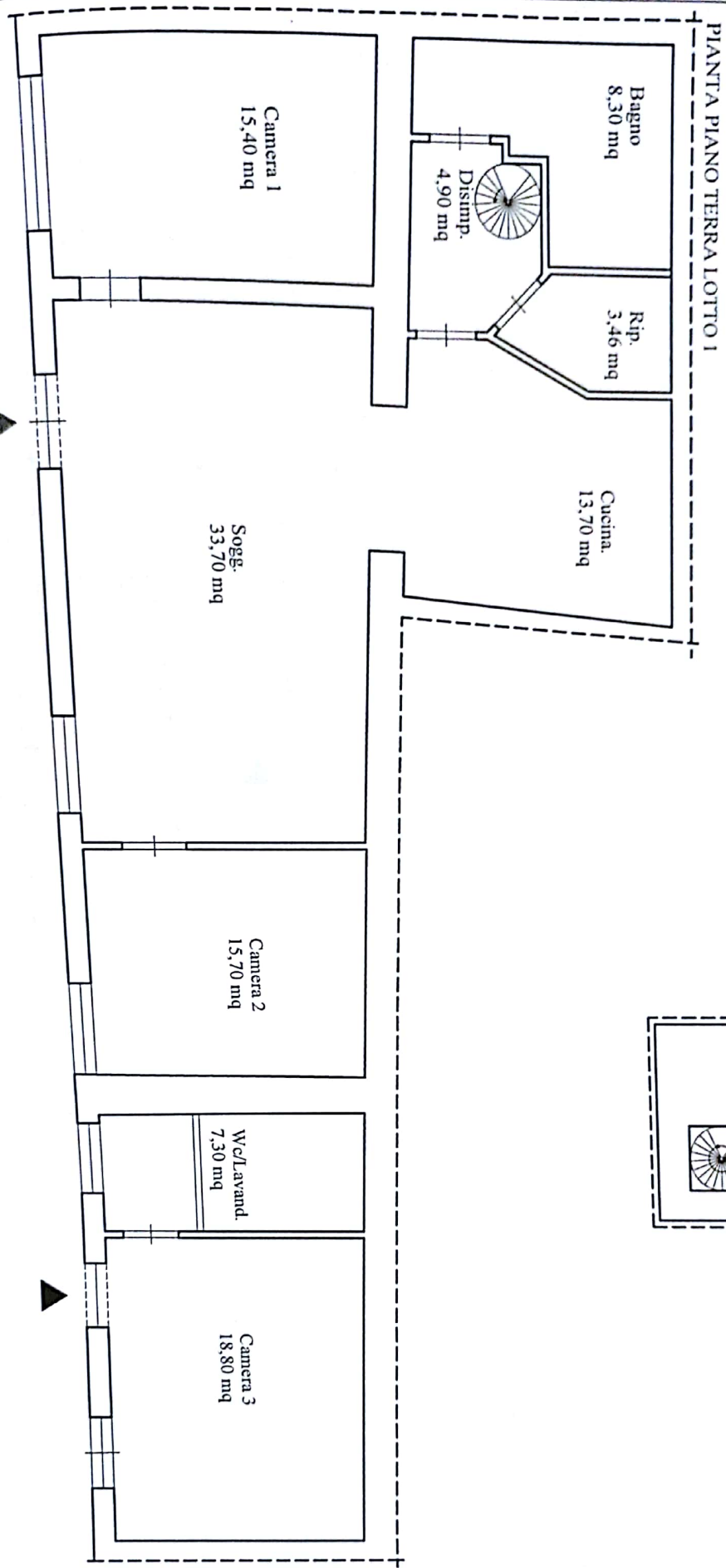
Dichiarazione protocollo n° SR0070570 del 19/04/2012 Planimetria di u.i.u. in Comune di Siracusa Via Fer Canicattini		civ. 9
Identificativi Catastali: Sezione: Foglio: 68 Particella: 56 Subalterno: 2		Compilata da: Caponetti Carmelo Iscritto all'albo: Geometri Prov. Siracusa
		N. 1314

Scheda n. 1 Scala 1:200



10 metri

Fabbricati - Situazione n. 1
CANICATTINI n. 9 piano: T.



PIANTA PIANO TERRA LOTTO 2

