

Visura storica per immobile

Situazione degli atti informatizzati dal 01/01/67 al 28/07/2020

Data: 28/07/2020 - Ora: 12.19.37 Segue

Visura n.: T146554 Pag: 1

Dati della richiesta	Comune di MACERATA (Codice: E783)
	Provincia di MACERATA
Catasto Fabbricati	Foglio: 113 Particella: 126 Sub.: 3

INTESTATO

1		(1) Proprieta' per 1/1 in regime di separazione dei beni
---	--	--

Unità immobiliare dal 09/11/2015

N.	DATI IDENTIFICATIVI				DATI DI CLASSAMENTO							DATI DERIVANTI DA
	Sezione Urbana	Foglio	Particella	Sub	Zona Cens.	Micro Zona	Categoria	Classe	Consistenza	Superficie Catastale	Rendita	
1		113	126	3	2		A/2	2	8 vani	Totale: 231 m ² Totale escluse aree scoperte**: 225 m ²	Euro 743,70	Variazione del 09/11/2015 - Inserimento in visura dei dati di superficie.
Indirizzo		BORGIO SFORZACOSTA n. 14 piano: S1-T-2;										
Riserve		1 Atti passaggi intermedi non esistenti										

Mappali Terreni Correlati

Codice Comune E783 - Sezione - Foglio 113 - Particella 126

Situazione dell'unità immobiliare dal 30/03/2006

N.	DATI IDENTIFICATIVI				DATI DI CLASSAMENTO							DATI DERIVANTI DA
	Sezione Urbana	Foglio	Particella	Sub	Zona Cens.	Micro Zona	Categoria	Classe	Consistenza	Superficie Catastale	Rendita	
1		113	126	3	2		A/2	2	8 vani		Euro 743,70	VOLTURA D'UFFICIO del 19/12/2005 protocollo n. MC0033568 in atti dal 30/03/2006 VERIFICA MODELLO UNICO 563/06 (n. 2233.1/2006)
Indirizzo		, BORGIO SFORZACOSTA n. 14 piano: S1-T-2;										
Riserve		1 Atti passaggi intermedi non esistenti										

Visura storica per immobile

Situazione degli atti informatizzati dal 01/01/67 al 28/07/2020

Data: 28/07/2020 - Ora: 12.19.37 Segue

Visura n.: T146554 Pag: 2

Situazione dell'unità immobiliare dal 01/01/1992

N.	DATI IDENTIFICATIVI				DATI DI CLASSAMENTO							DATI DERIVANTI DA
	Sezione Urbana	Foglio	Particella	Sub	Zona Cens.	Micro Zona	Categoria	Classe	Consistenza	Superficie Catastale	Rendita	
1		113	126	3	2		A/2	2	8 vani		Euro 743,70 L. 1.440.000	VARIAZIONE del 01/01/1992 VARIAZIONE DEL QUADRO TARIFFARIO
Indirizzo		, BORGO SFORZACOSTA n. 14 piano: S1-T-2;										
Notifica						Partita		3114		Mod.58		-

Situazione dell'unità immobiliare dal 12/03/1987

N.	DATI IDENTIFICATIVI				DATI DI CLASSAMENTO							DATI DERIVANTI DA
	Sezione Urbana	Foglio	Particella	Sub	Zona Cens.	Micro Zona	Categoria	Classe	Consistenza	Superficie Catastale	Rendita	
1		113	126	3	2		A/2	2	8 vani		L. 1.288	CLASSAMENTO del 12/03/1987 in atti dal 02/02/1999 (n. B136.2/1987)
Indirizzo		, BORGO SFORZACOSTA n. 14 piano: S1-T-2;										
Notifica						Partita		3114		Mod.58		-

Situazione dell'unità immobiliare dal 12/03/1987

N.	DATI IDENTIFICATIVI				DATI DI CLASSAMENTO							DATI DERIVANTI DA
	Sezione Urbana	Foglio	Particella	Sub	Zona Cens.	Micro Zona	Categoria	Classe	Consistenza	Superficie Catastale	Rendita	
1		113	126	3	2							VARIAZIONE del 12/03/1987 in atti dal 13/11/1998 FRAZIONAMENTO - CAMBIO DI DESTINAZIONE - DIVERSA DISTRIBUZIONE INTERNA - (n. B136.1/1987)
Indirizzo		, BORGO SFORZACOSTA n. 14 piano: S1-T-2;										
Notifica						Partita		3114		Mod.58		-

Situazione degli intestati dal 19/12/2005

N.	DATI ANAGRAFICI				CODICE FISCALE	DIRITTI E ONERI REALI
1						(1) Proprieta' per 1/1 in regime di separazione dei beni
DATI DERIVANTI DA		VOLTURA D'UFFICIO del 19/12/2005 protocollo n. MC0033568 Voltura in atti dal 30/03/2006 Repertorio n.: 80344 Rogante: GIANFERRO Registrazione: Sede: VERIFICA MODELLO UNICO 563/06 (n. 2233.1/2006)				

Visura storica per immobile

Situazione degli atti informatizzati dal 01/01/67 al 28/07/2020

Data: 28/07/2020 - Ora: 12.19.38 Fine

Visura n.: T146554 Pag: 3

Situazione degli intestati dal 19/12/2005

N.	DATI ANAGRAFICI	CODICE FISCALE	DIRITTI E ONERI REALI
1			(1) Proprieta' per 1/1 in regime di separazione dei beni fino al 19/12/2005
DATI DERIVANTI DA		ISTRUMENTO (ATTO PUBBLICO) del 19/12/2005 Nota presentata con Modello Unico in atti dal 16/01/2006 Repertorio n.: 80344 Rogante: GIANFERRO PACIFICO Sede: MACERATA Registrazione: Sede: DIVISIONE (Passaggi intermedi da esaminare) (n. 563.1/2006)	

Situazione degli intestati dal 15/12/1998

N.	DATI ANAGRAFICI	CODICE FISCALE	DIRITTI E ONERI REALI
1			(1) Proprieta' per 1/2 fino al 19/12/2005
DATI DERIVANTI DA		DENUNZIA (NEI PASSAGGI PER CAUSA DI MORTE) del 15/12/1998 protocollo n. 102407 in atti dal 19/06/2001 Registrazione: UR Sede: MACERATA Volume: 574 n: 86 del 31/03/1999	

Situazione degli intestati dal 12/03/1987

N.	DATI ANAGRAFICI	CODICE FISCALE	DIRITTI E ONERI REALI
1			(1) Proprieta' per 1/2 fino al 19/12/2005
2			Usufruttuario parziale fino al 19/12/2005
3			(1) Proprieta' per 1/2 fino al 15/12/1998
DATI DERIVANTI DA		VARIAZIONE del 12/03/1987 in atti dal 13/11/1998 Registrazione: FRAZIONAMENTO - CAMBIO DI DESTINAZIONE - DIVERSA DISTRIBUZIONE INTERNA - (n. B136.1/1987)	

Per ulteriori variazioni richiedere le visure storiche dei seguenti immobili soppressi, originari del precedente:

- foglio 113 particella 126 subalterno 1
- foglio 113 particella 126 subalterno 2
- foglio 113 particella 144 subalterno

Unità immobiliari n. 1

Tributi erariali: Euro 0,90

Visura telematica

* Codice Fiscale Validato in Anagrafe Tributaria

** Si intendono escluse le "superfici di balconi, terrazzi e aree scoperte pertinenziali e accessorie, comunicanti o non comunicanti" (cfr. Provvedimento del Direttore dell'Agenzia delle Entrate 29 marzo 2013).

Visura per soggetto

Situazione degli atti informatizzati al 09/03/2020

Data: 09/03/2020 - Ora: 18.11.53

Segue

Visura n.: T269923 Pag: 1

Dati della richiesta	Terreni e Fabbricati siti in tutta la provincia di MACERATA
Soggetto individuato	

1. Unità Immobiliari site nel Comune di MACERATA(Codice E783) - Catasto dei Fabbricati

N.	DATI IDENTIFICATIVI				DATI DI CLASSAMENTO							ALTRE INFORMAZIONI	
	Sezione Urbana	Foglio	Particella	Sub	Zona Cens.	Micro Zona	Categoria	Classe	Consistenza	Superficie Catastale	Rendita	Indirizzo Dati derivanti da	Dati ulteriori
1		113	126	3	2		A/2	2	8 vani	Totale: 231 m ² Totale escluse aree scoperte**: 225 m ²	Euro 743,70	BORGO SFORZACOSTA n. 14 piano: S1-T-2; Variazione del 09/11/2015 - Inserimento in visura dei dati di superficie.	Riserve
2		113	126	4	2		A/2	2	10 vani	Totale: 197 m ² Totale escluse aree scoperte**: 189 m ²	Euro 929,62	BORGO SFORZACOSTA n. 14 piano: S1-1-2; Variazione del 09/11/2015 - Inserimento in visura dei dati di superficie.	Riserve

Immobile 1: Riserve: 1 Atti passaggi intermedi non esistenti

Immobile 2: Riserve: 1 Atti passaggi intermedi non esistenti

Totale: vani 18 Rendita: Euro 1.673,32

Intestazione degli immobili indicati al n. 1

N.	DATI ANAGRAFICI	CODICE FISCALE	DIRITTI E ONERI REALI
1			(1) Proprieta' per 1/1 in regime di separazione dei beni
DATI DERIVANTI DA		VOLTURA D'UFFICIO del 19/12/2005 protocollo n. MC0033568 Voltura in atti dal 30/03/2006 Repertorio n.: 80344 Rogante: GIANFERRO Registrazione: Sede: VERIFICA MODELLO UNICO 563/06 (n. 2233.1/2006)	

Visura per soggetto

Situazione degli atti informatizzati al 09/03/2020

Data: 09/03/2020 - Ora: 18.11.54

Segue

Visura n.: T269923 Pag: 2

2. Unità Immobiliari site nel Comune di MONTECASSIANO(Codice F454) - Catasto dei Fabbricati

N.	DATI IDENTIFICATIVI				DATI DI CLASSAMENTO							ALTRE INFORMAZIONI	
	Sezione Urbana	Foglio	Particella	Sub	Zona Cens.	Micro Zona	Categoria	Classe	Consistenza	Superficie Catastale	Rendita	Indirizzo Dati derivanti da	Dati ulteriori
1		16	113	2			A/2	1	10,5 vani	Totale: 339 m ² Totale escluse aree scoperte**: 339 m ²	Euro 759,19	LOCALITA' SANTA CRISTINA SNC piano: S1-T-1-2; Variazione del 09/11/2015 - Inserimento in visura dei dati di superficie.	Annotazione Notifica
2		16	113	3			C/6	4	360 m ²	Totale: 456 m ²	Euro 687,92	LOCALITA' SANTA CRISTINA SNC piano: T; Variazione del 09/11/2015 - Inserimento in visura dei dati di superficie.	Annotazione
3		16	113	4			C/2	5	150 m ²	Totale: 187 m ²	Euro 224,66	LOCALITA' SANTA CRISTINA SNC piano: T-I; Variazione del 09/11/2015 - Inserimento in visura dei dati di superficie.	Annotazione

Immobile 1: Annotazione: di stadio: si annota di seguito accertamento in autotutela, che annulla il precedente relativo alla dichiarazione n. 106109 del 27/07/2010 riguardante la u. i. u. fg. 16, num. 113, sub. 2, a cui erano stati attribuiti cat. a/7, classe 1, cons. vani 10,5, rendita euro 1.057,45. tale rendita ha il medesimo intervallo temporale di efficacia del provvedimento, annullato con istanza n. 59249 del 26/07/2013 (ex nunc)

Notifica: effettuata il 28/10/2013 con prot. n. MC0083065/2013 del 14/10/13

Immobile 2: Annotazione: classamento e rendita validati (d.m. 701/94)

Immobile 3: Annotazione: classamento e rendita validati (d.m. 701/94)

Totale: vani 10,5 m² 510 Rendita: Euro 1.671,77

Intestazione degli immobili indicati al n. 2

N.	DATI ANAGRAFICI	CODICE FISCALE	DIRITTI E ONERI REALI
1			(1) Proprieta' per 1/1 in regime di separazione dei beni
DATI DERIVANTI DA COSTITUZIONE del 27/07/2010 protocollo n. MC0106109 in atti dal 27/07/2010 Registrazione: COSTITUZIONE (n. 2232.1/2010)			

Visura per soggetto

Situazione degli atti informatizzati al 09/03/2020

Data: 09/03/2020 - Ora: 18.11.54

Segue

Visura n.: T269923 Pag: 3

3: Immobili sita nel Comune di MONTECASSIANO(Codice F454) - Catasto dei Terreni

N.	DATI IDENTIFICATIVI			DATI DI CLASSAMENTO								ALTRE INFORMAZIONI		
	Foglio	Particella	Sub	Porz	Qualità Classe		Superficie(m²)			Deduz.	Reddito		Dati derivanti da	Dati ulteriori
											Dominicale	Agrario		
1	16	111		-	SEMINAT IVO	2	2	25	70		Euro 122,39	Euro 151,53	VOLTURA D'UFFICIO del 19/12/2005 protocollo n. MC0033563 in atti dal 30/03/2006 VERIFICA MODELLO UNICO 563/06 (n. 2231.1/2006)	Riserve
2	24	605		-	VIGNETO	2		22	50		Euro 11,62	Euro 11,62	Tabella di variazione del 12/12/2007 protocollo n. MC0294113 in atti dal 12/12/2007 TRASMISSIONE DATI AGEA AI SENSI DEL DL 3.10.2006 N.262 (n. 59725.1/2007)	Riserve Annotazione
3	24	606		AA	SEMINAT IVO	2	4	77	00		Euro 258,67	Euro 320,25	Tabella di variazione del 12/12/2007 protocollo n. MC0294114 in atti dal 12/12/2007 TRASMISSIONE DATI AGEA AI SENSI DEL DL 3.10.2006 N.262 (n. 59726.1/2007)	Riserve Annotazione
				AB	VIGNETO	2		60	00		Euro 30,99	Euro 30,99		
4	16	307		-	SEMIN ARBOR	2		53	70		Euro 33,28	Euro 33,28	VOLTURA D'UFFICIO del 19/12/2005 protocollo n. MC0033563 in atti dal 30/03/2006 VERIFICA MODELLO UNICO 563/06 (n. 2231.1/2006)	Riserve
5	16	309		-	SEMIN ARBOR	1		57	30		Euro 39,95	Euro 38,47	VOLTURA D'UFFICIO del 19/12/2005 protocollo n. MC0033563 in atti dal 30/03/2006 VERIFICA MODELLO UNICO 563/06 (n. 2231.1/2006)	Riserve

Immobile 1: Riserve: 1 Atti passaggi intermedi non esistenti

Immobile 2: Riserve: 1 Atti passaggi intermedi non esistenti

Annotazione: variazione colturale eseguita ai sensi del dl 3.10.2006 n. 262, convertito con modificazioni nella legge 24.11.2006 n. 286 (anno 2007) - qualità dichiarata o parificata a coltura presente nel quadro tariffario del comune

Immobile 3: Riserve: 1 Atti passaggi intermedi non esistenti

Annotazione: variazione colturale eseguita ai sensi del dl 3.10.2006 n. 262, convertito con modificazioni nella legge 24.11.2006 n. 286 (anno 2007) - qualità dichiarata o parificata a coltura presente nel quadro tariffario del comune

Visura per soggetto

Situazione degli atti informatizzati al 09/03/2020

Data: 09/03/2020 - Ora: 18.11.54

Fine

Visura n.: T269923 Pag: 4

Immobile 4: Riserve: 1 Atti passaggi intermedi non esistenti

Immobile 5: Riserve: 1 Atti passaggi intermedi non esistenti

Totale: Superficie 08.96.20 Redditi: Dominicale Euro 496,90 Agrario Euro 586,14

Intestazione degli immobili indicati al n. 3

N.	DATI ANAGRAFICI	CODICE FISCALE	DIRITTI E ONERI REALI
1			(1) Proprieta' per 1/1 in regime di separazione dei beni
DATI DERIVANTI DA	VOLTURA D'UFFICIO del 19/12/2005 protocollo n. MC0033563 Voltura in atti dal 30/03/2006 Repertorio n.: 80344 Rogante: GIANFERRO Registrazione: Sede: VERIFICA MODELLO UNICO 563/06 (n. 2231.1/2006)		

Totale Generale: vani 28,5 m² 510 Rendita: Euro 3.345,09

Totale Generale: Superficie 08.96.20 Redditi: Dominicale Euro 496,90 Agrario Euro 586,14

Unità immobiliari n. 10 Tributi erariali: Euro 0,90

Visura telematica

* Codice Fiscale Validato in Anagrafe Tributaria

** Si intendono escluse le "superfici di balconi, terrazzi e aree scoperte pertinenziali e accessorie, comunicanti o non comunicanti"
(cfr. Provvedimento del Direttore dell'Agenzia delle Entrate 29 marzo 2013).

DIREZIONE GENERALE DEL CATASTO E DEI SERVIZI TECNICI ERARIALI

NUOVO CATASTO EDILIZIO URBANO

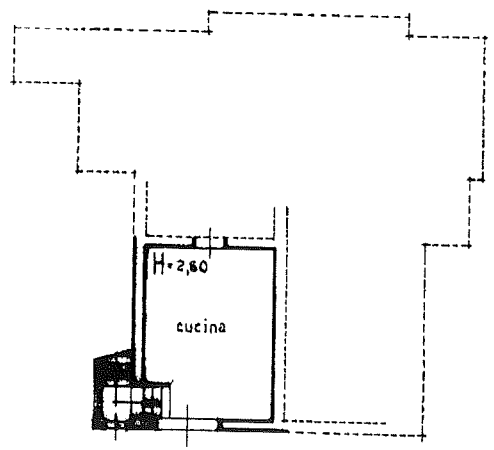
Lire
200

(R. DECRETO-LEGGE 13 APRILE 1989, N. 662)

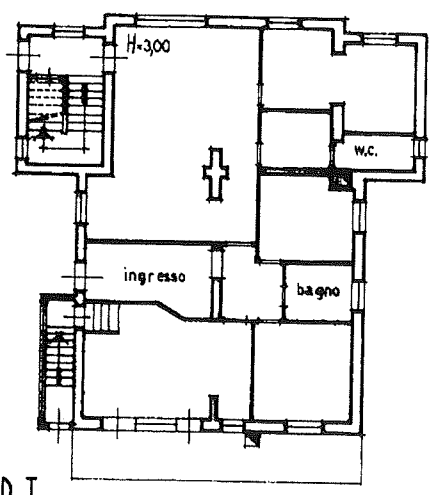
Planimetria dell'immobile situato nel Comune di MACERATA Via NAZIONALE n° 14

Ditta nato a

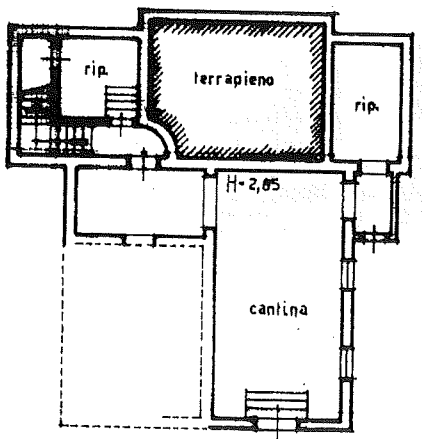
Allegata alla dichiarazione presentata all'Ufficio Tecnico Erariale di MACERATA



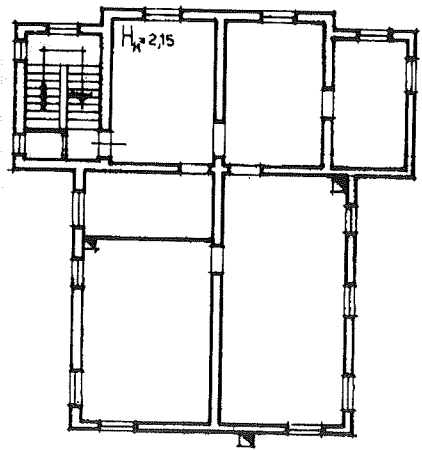
P.-/1-



P.T.



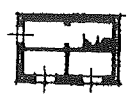
P.-/1- (ACCESSORI COMUNI)



P.2° (COPERTURA COMUNE)



P.1° (LAVANDERIA COMUNE)



P.1° (POLLAIO COMUNE)

ORIENTAMENTO



SCALA DI 1:200

Catasto dei fabbricati - Situazione al 22/07/2020 - Comune di MACERATA (E783) - < Foglio: 113 Particella: 126 - Subaltorno 3 >
BORGO SFORZACOSTA n. 14 piano: S1-I-2.

SPAZIO RISERVATO PER LE ANNOTAZIONI D'UFFICIO

DATA
PROT. N°
G-136/17

F. 113 n° 126/3

Compilata dal GEOM. ROBERTO MONTIRONI
(Titolo, nome e cognome del tecnico)

Iscritto all'Albo dei GEOMETRI
della Provincia di MACERATA

DATA
Firma: *Roberto Montironi*

MODULARIO
F. - rig. rend. - 497



DIREZIONE GENERALE DEL CATASTO E DEI SERVIZI TECNICI ERARIALI

NUOVO CATASTO EDILIZIO URBANO

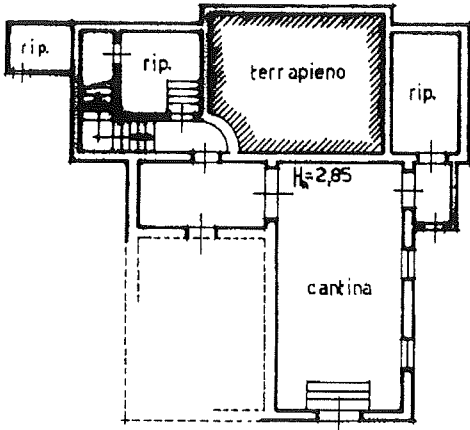
(R. DECRETO-LEGGE 13 APRILE 1936, N. 452)

Lire
150

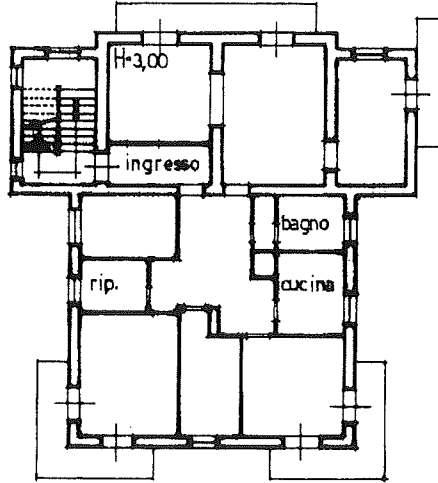
Planimetria dell'immobile situato nel Comune di MACERATA Via NAZIONALE n° 14

Ditta nato

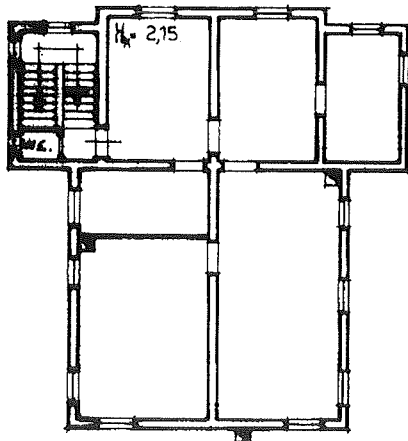
Allegata alla dichiarazione presentata all'Ufficio Tecnico Erariale di MACERATA



P. S1 (ACCESSORI COMUNI)



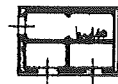
P. 1°



P. 2° (IOFFITTA COMUNE)



P. 1/1 (LAVANDERIA COMUNE)



P. 1/1 (POLLAIO COMUNE)

ORIENTAMENTO



SCALA DI 1:200

Catasto del territorio - Situazione al 22/07/2020 - Comune di MACERATA (42763) - foglio 113 Particelle 126 - Subalimento 4

BORGIO SPORZACOSTA II, 14 piano, SI-1-2.

SPAZIO RISERVATO PER LE ANNOTAZIONI D'UFFICIO

DATA
PROT. N°
13/36/87

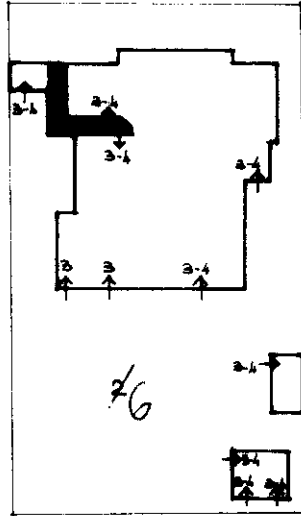
f. 113 n° 126/4

Compilata dal GEOM. ROBERTO
MONTIRONI
(Titolo, mappa e disegno del tecnico)

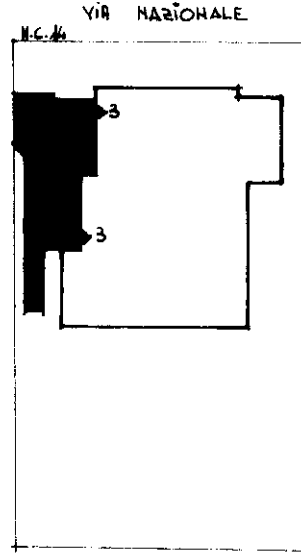
Iscritto all'Albo dei GEOMETRI
della Provincia di MACERATA

DATA
Firma: Roberto Montironi

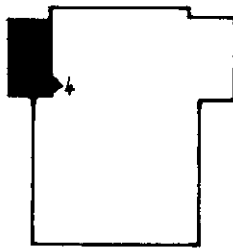
Firmato Dal: BELELLI MASSIMO Emesso Da: ARUBAPEC S.P.A. NG CA 3 Serial#: f03bcb1262026ba65c3781e834e65



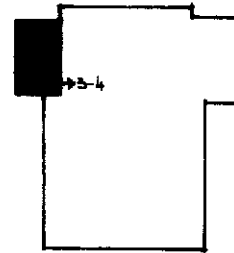
P. 1.



P. 1.



P. 2.



P. 2.

Il Tecnico

Paolo Mantovani Robert

Ultima planimetria in atti



Direzione Provinciale di Macerata
Ufficio Provinciale - Territorio
Servizi Catastali
Comune di: MACERATA
Elenco SubalterniACCERTAMENTO DELLA PROPRIETA IMMOBILIARE URBANA
ELENCO DEI SUBALTERNI ASSEGNATI

Comune	MACERATA	Sezione	Foglio 113	Particella 126		Tipo mappale	del:
Sub	UBICAZIONE via/piazza	n°civ	Piani	Scala	Int.	DESCRIZIONE	
1				00	000	Immobile soppresso	
2				00	000	Immobile soppresso	
3	BORGIO SFORZACOSTA	14	S1 T 0002			A02 ABITAZIONI DI TIPO CIVILE	
4	BORGIO SFORZACOSTA	14	S1 00010002			A02 ABITAZIONI DI TIPO CIVILE	
5	BORGIO SFORZACOSTA	14	T			Partita speciale A	
6	BORGIO SFORZACOSTA	14	T			Partita speciale A	

Unità immobiliari n. 6

Tributi erariali: 0,00

Visura telematica





N=16600



Direzione Provinciale di Macerata
Ufficio Provinciale - Territorio
Servizi Catastali

Comune di: MONTECASSIANO

Elenco Subalterni

ACCERTAMENTO DELLA PROPRIETA IMMOBILIARE URBANA
ELENCO DEI SUBALTERNI ASSEGNATI

Comune		Sezione	Foglio	Particella		Tipo mappale	del:
MONTECASSIANO			16	113		87931	
Sub	UBICAZIONE via/piazza	n°civ	Piani	Scala	Int.	DESCRIZIONE	
1	localita' santa cristina	SNC	T			BENE COMUNE NON CENSIBILE (CORTE DI MQ 4240)	
2	localita' santa cristina	SNC	S1-T1-2			ABITAZIONE DI TIPO ECONOMICO	
3	localita' santa cristina	SNC	T			STALLA	
4	localita' santa cristina	SNC	T-1			MAGAZZINO	

Unità immobiliari n. 4

Tributi erariali: 0,00

Visura telematica

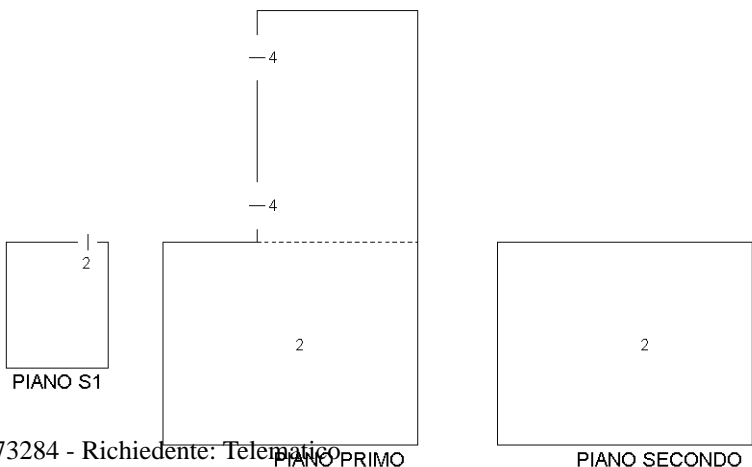
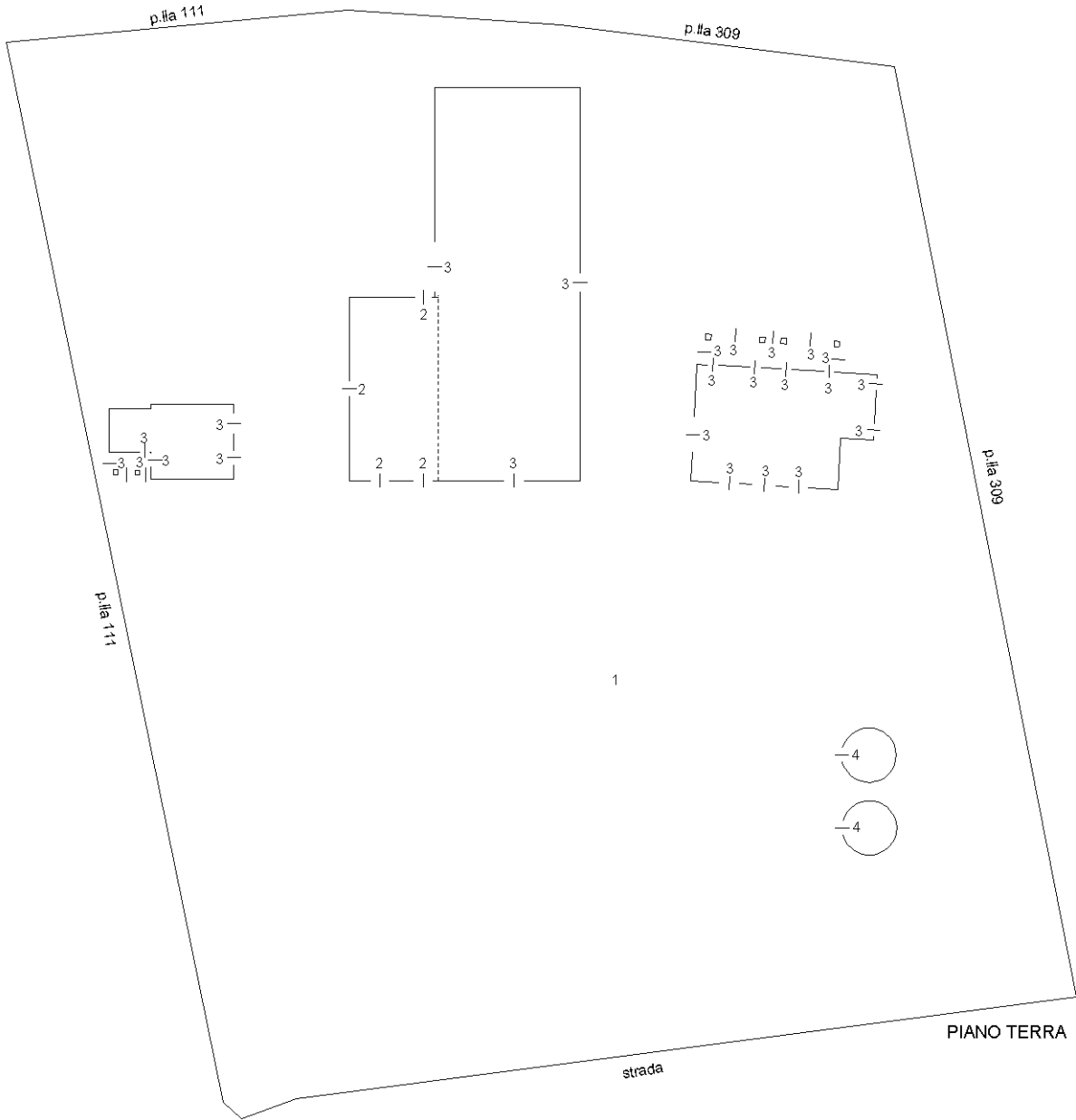


**Agenzia del Territorio
CATASTO FABBRICATI
Ufficio Provinciale di
Macerata**

ELABORATO PLANIMETRICO	
Compilato da: Orsini Simone	
Iscritto all'albo: Geometri	
Prov. Macerata	N. 1105

Comune di Montecassiano	Protocollo n. MC0106109 del 27/07/2010
Sezione: Foglio: 16 Particella: 113	Tipo Mappale n. 87931 del 21/06/2010

Dimostrazione grafica dei subalterni Scala 1 : 500



Ultima planimetria in atti

Catasto dei Fabbricati - Situazione al 09/03/2020 - Comune di MONTECASSIANO (F454) - < Foglio: 16 - Particella: 113 - Elaborato planimetrico >
Firmato Da: BELELLI MASSIMO Emesso Da: ARUBAPEC S.P.A. NG CA 3 Serial#: f033bc9f262026ba63c97f8f1e834ec6



**Agenzia del Territorio
CATASTO FABBRICATI
Ufficio Provinciale di
Macerata**

Dichiarazione protocollo n. MC0106109 del 27/07/2010

Planimetria di u.i.u. in Comune di Montecassiano

Localita' Santa Cristina

civ. SNC

Identificativi Catastali:

Sezione:

Foglio: 16

Particella: 113

Subalterno: 2

Compilata da:

Orsini Simone

Iscritto all'albo:

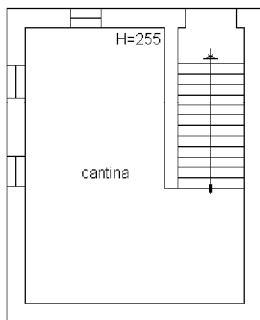
Geometri

Prov. Macerata

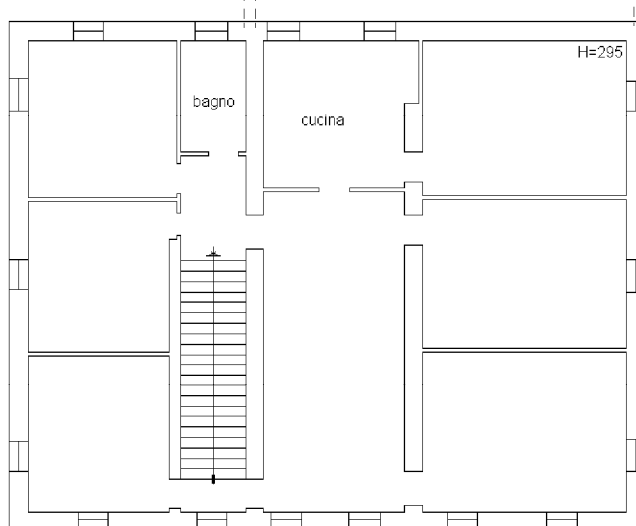
N. 1105

Scheda n. 1

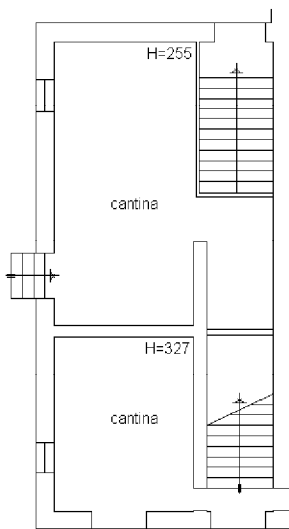
Scala 1:200



piano s1



piano primo



piano terra



piano secondo



Catasto dei Fabbricati - Situazione al 22/07/2020 - Comune di MONTECASSIANO(F454) - < Foglio: 16 Particella: 113 - Subalterno 2 >
LOCALITA' SANTA CRISTINA SNC piano: S1-T-1-2;



**Agenzia del Territorio
CATASTO FABBRICATI
Ufficio Provinciale di
Macerata**

Dichiarazione protocollo n. MC0106109 del 27/07/2010

Planimetria di u.i.u. in Comune di Montecassiano

Localita' Santa Cristina

civ. SNC

Identificativi Catastali:

Sezione:

Foglio: 16

Particella: 113

Subalterno: 3

Compilata da:

Orsini Simone

Iscritto all'albo:

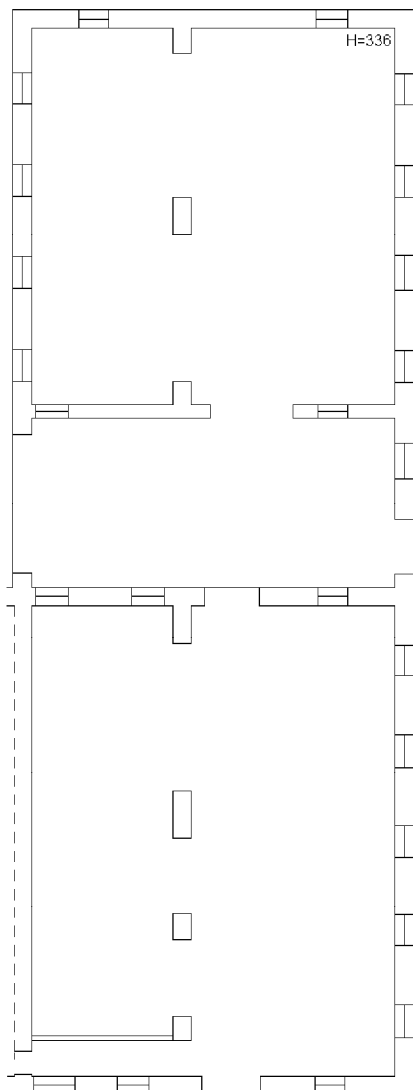
Geometri

Prov. Macerata

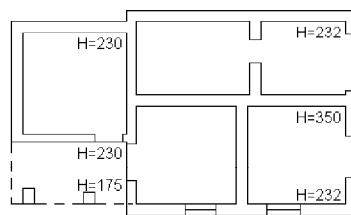
N. 1105

Scheda n. 1

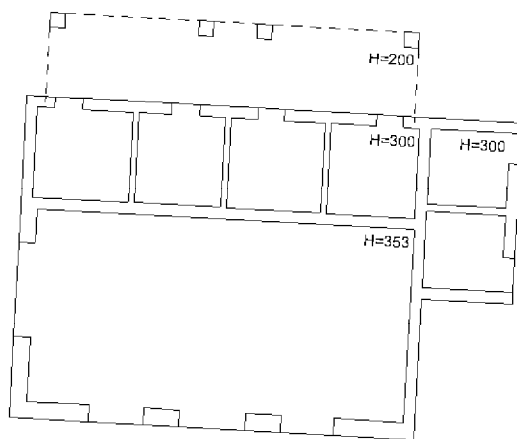
Scala 1:200



piano terra



piano terra



piano terra



Catasto dei Fabbricati - Situazione al 22/07/2020 - Comune di MONTECASSIANO(F454) - < Foglio: 16 Particella: 113 - Subalterno 3 >
LOCALITA' SANTA CRISTINA SNC piano: T;



**Agenzia del Territorio
CATASTO FABBRICATI
Ufficio Provinciale di
Macerata**

Dichiarazione protocollo n. MC0106109 del 27/07/2010

Planimetria di u.i.u. in Comune di Montecassiano

Localita' Santa Cristina

civ. SNC

Identificativi Catastali:

Sezione:

Foglio: 16

Particella: 113

Subalterno: 4

Compilata da:

Orsini Simone

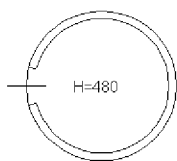
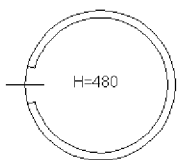
Iscritto all'albo:
Geometri

Prov. Macerata

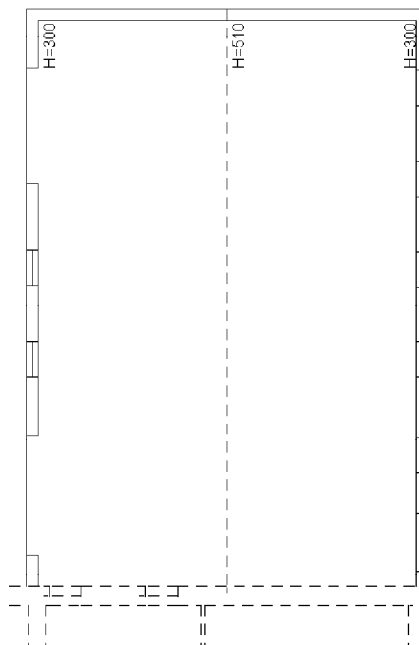
N. 1105

Scheda n. 1

Scala 1:200



piano terra



piano primo



Catasto dei Fabbricati - Situazione al 22/07/2020 - Comune di MONTECASSIANO(F454) - < Foglio: 16 Particella: 113 - Subalterno 4 >
LOCALITA' SANTA CRISTINA SNC piano: T-1;





N=27200

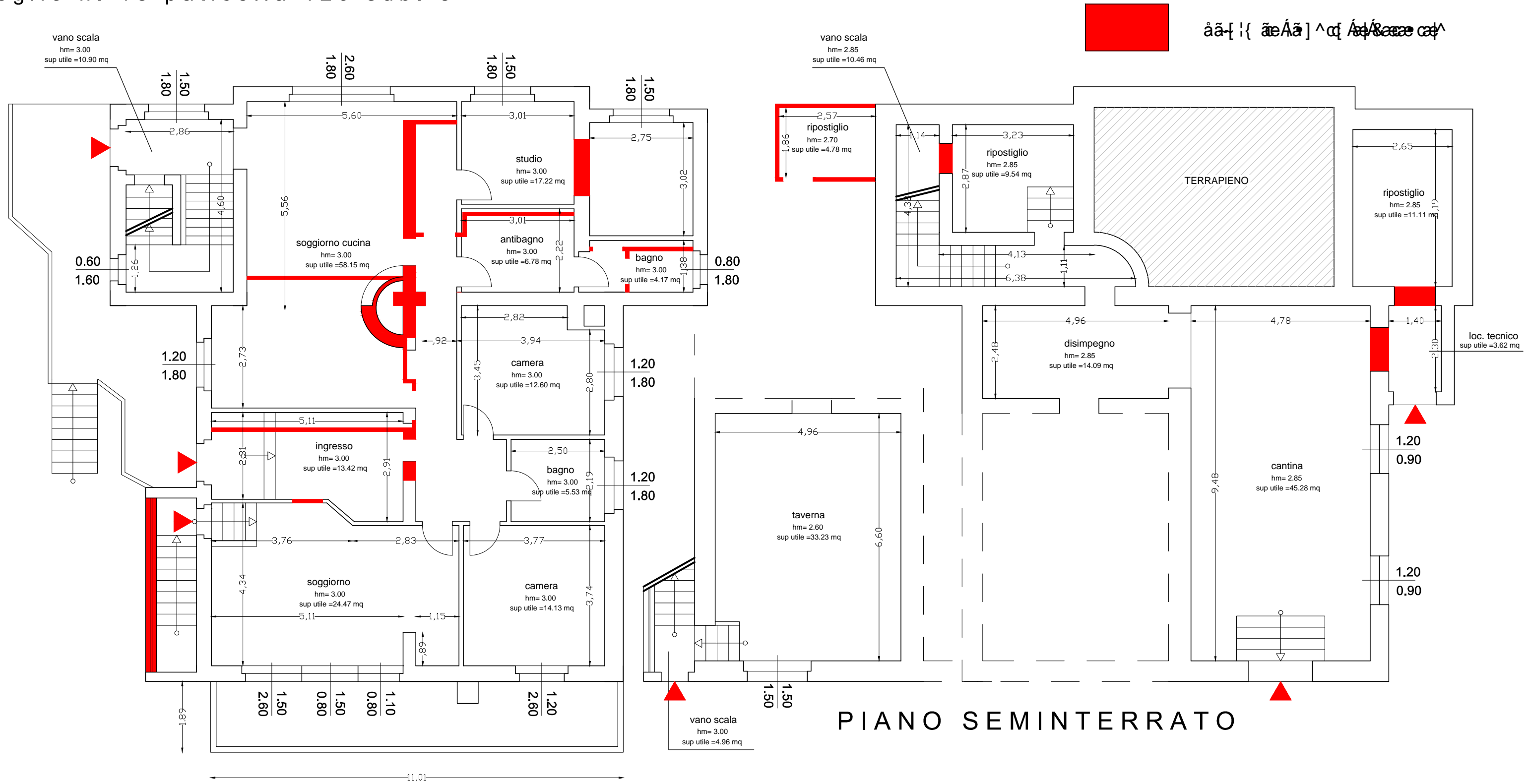
E=43000

Firmato Da: BELELLI MASSIMO Emesso Da: ARUBAPEC S.P.A. NG CA 3 Serial#: f03bcbf262026ba63c97f8f1e834ec6

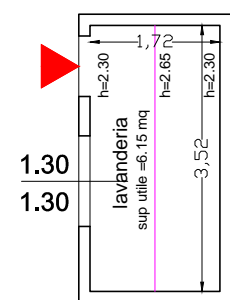
9-Mar-2020 18:24:45
Prot. n. T274653/2020

Scala originale: 1:2000
Dimensione cornice: 1940.000 x 1380.000 metri

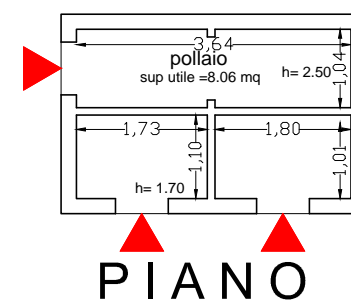
Comune: MONTECASSIANO
Foglio: 24



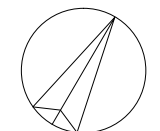
PIANO TERRA

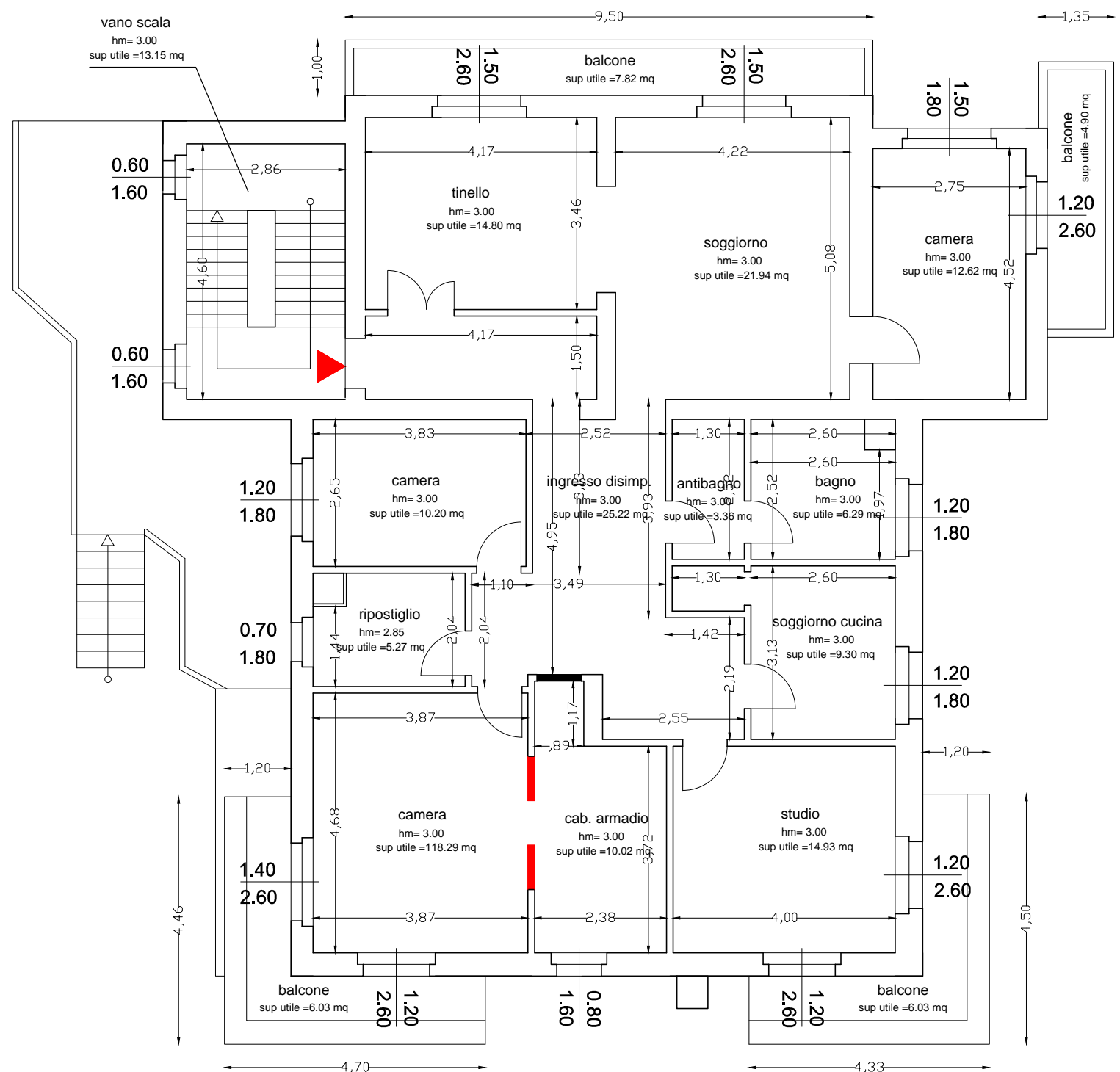


PIANO 1 SOTTOSTR.

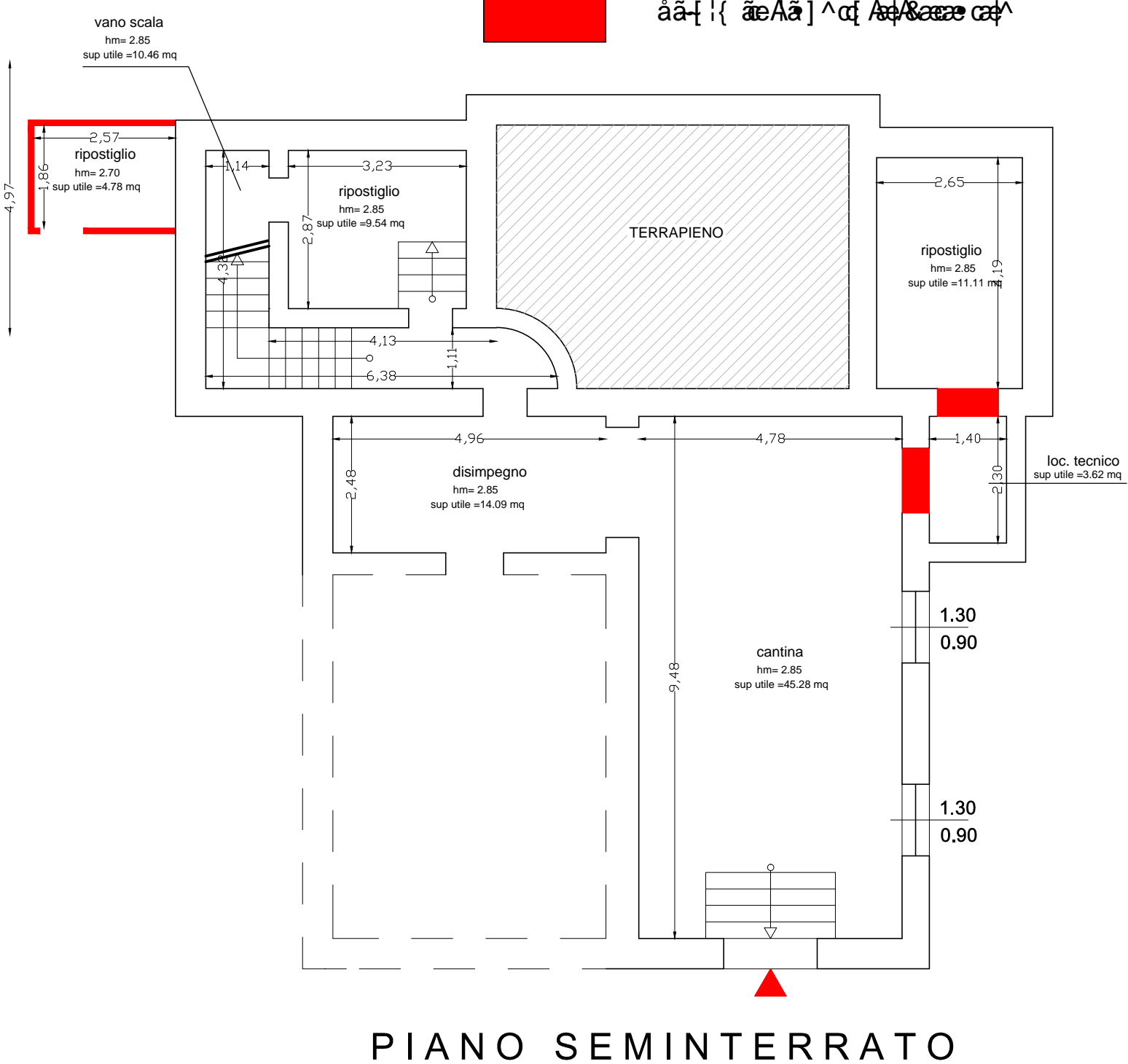


PIANO 1 SOTTOSTR.

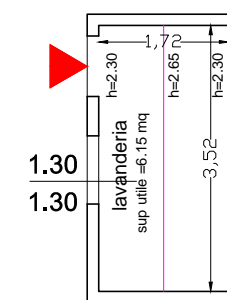




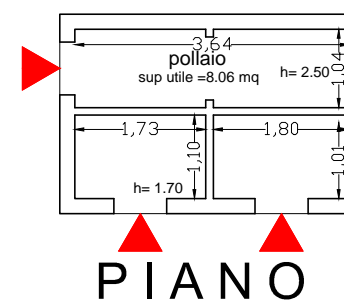
PIANO PRIMO



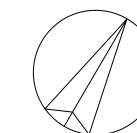
PIANO SEMINTERRATO



PIANO 1 SOTTOSTR

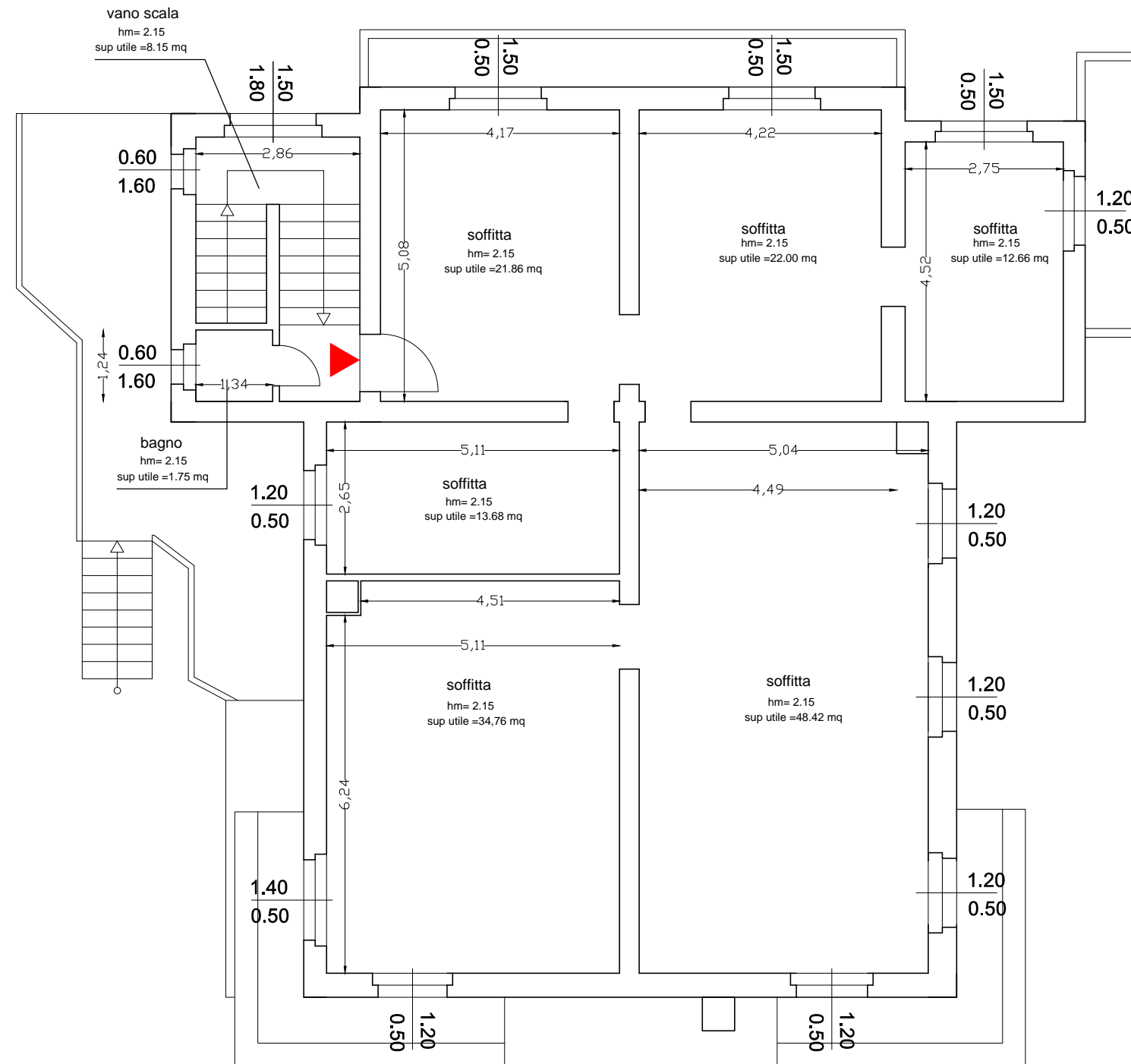


PIANO 1 SOTTOSTR.





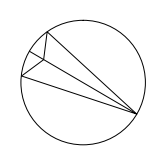
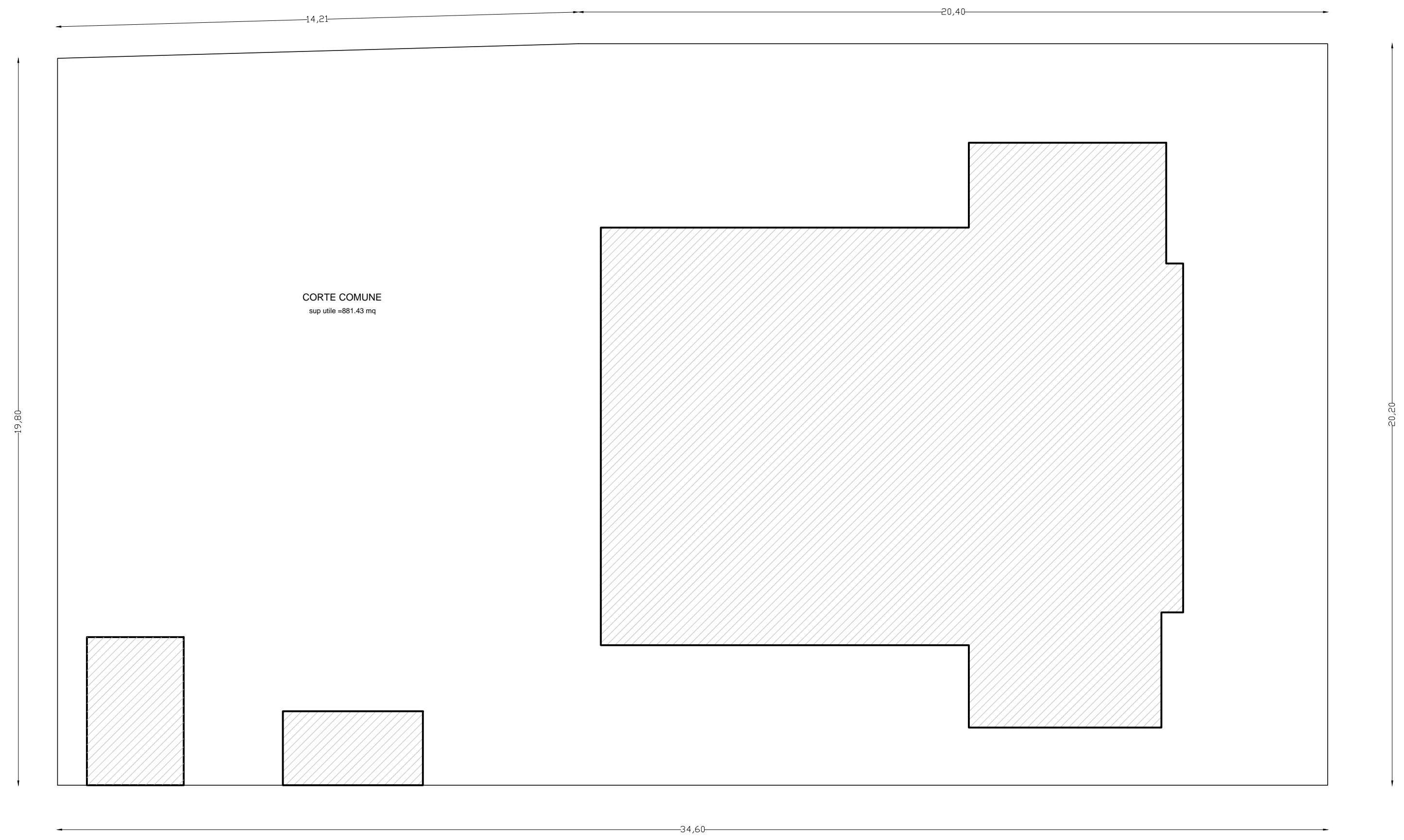
Arch. Massimo Belevi



PIANO SECONDO

IMMOBILI COMUNE DI MONTECASSIANO

PLANIMETRIA DELLO STATO RILEVATO SCALA 1:100
foglio n. 13 paticella 126 (corte comune a tutti i sub.)



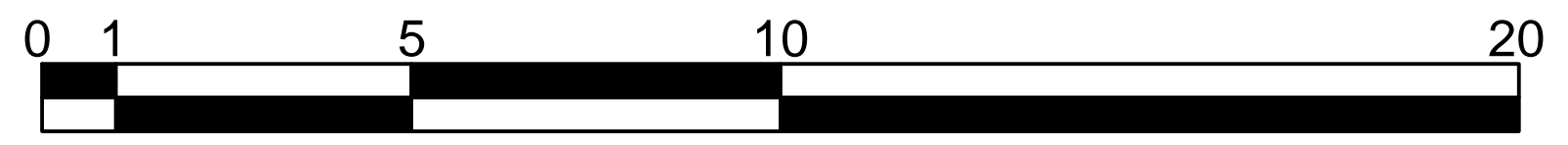
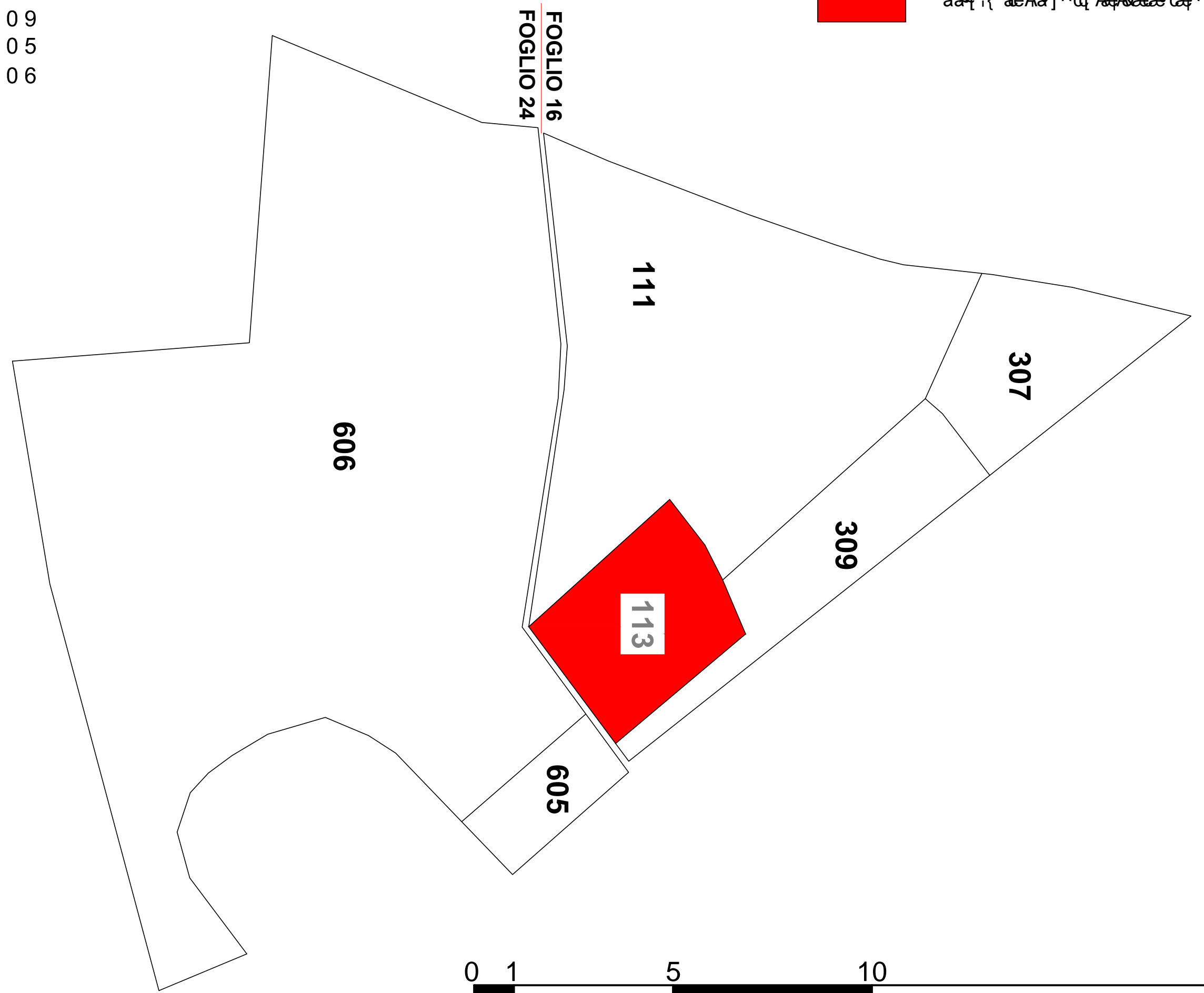
TERRENI COMUNE DI MONTECASSIANO

PLANIMETRIA DELLO STATO RILEVATO

- foglio n. 16 paticella 111
- foglio n. 16 paticella 307
- foglio n. 16 paticella 309
- foglio n. 24 paticella 605
- foglio n. 24 paticella 606

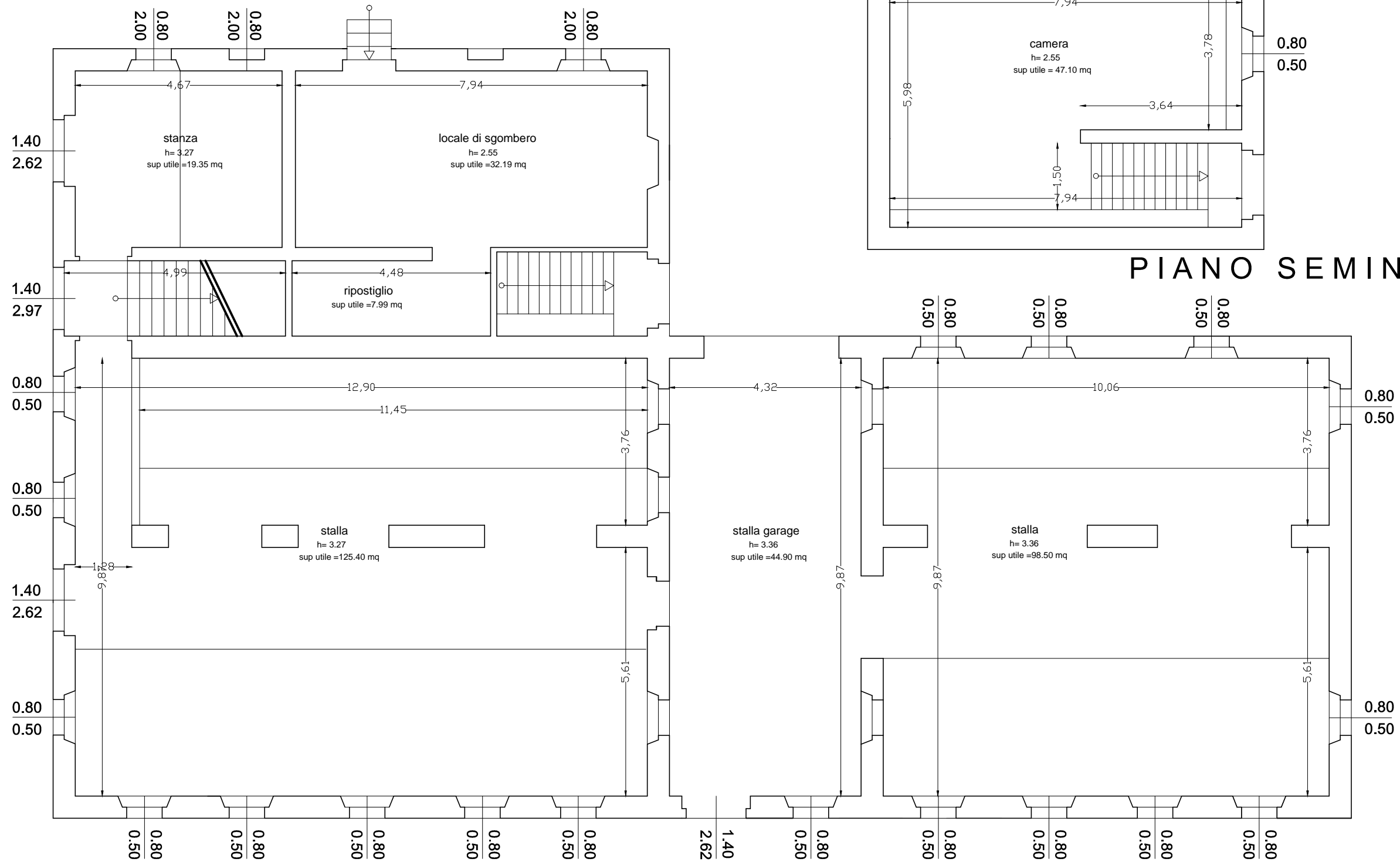


Area di destinazione

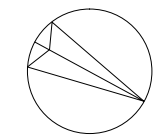




Area di riferimento

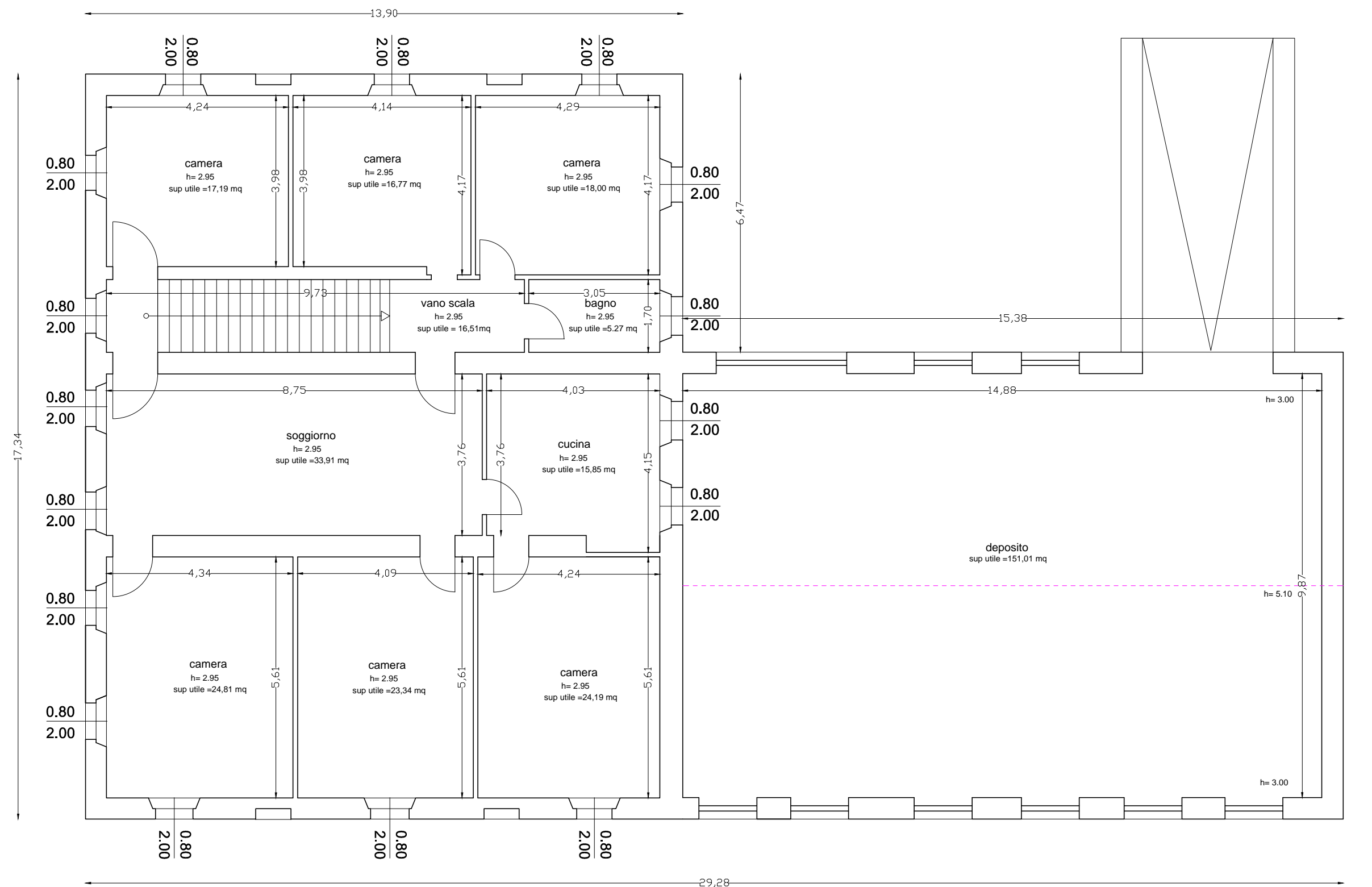


PIANO TERRA





Area di deposito

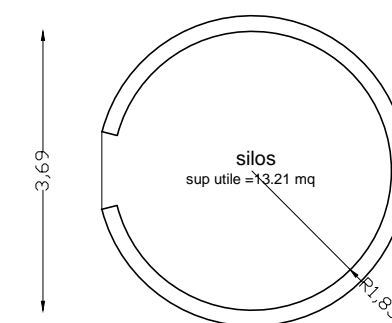
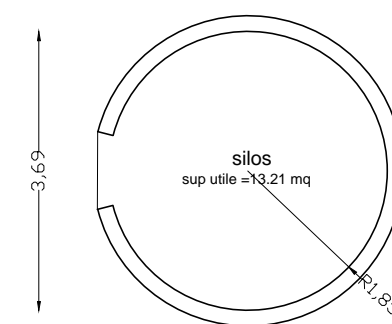
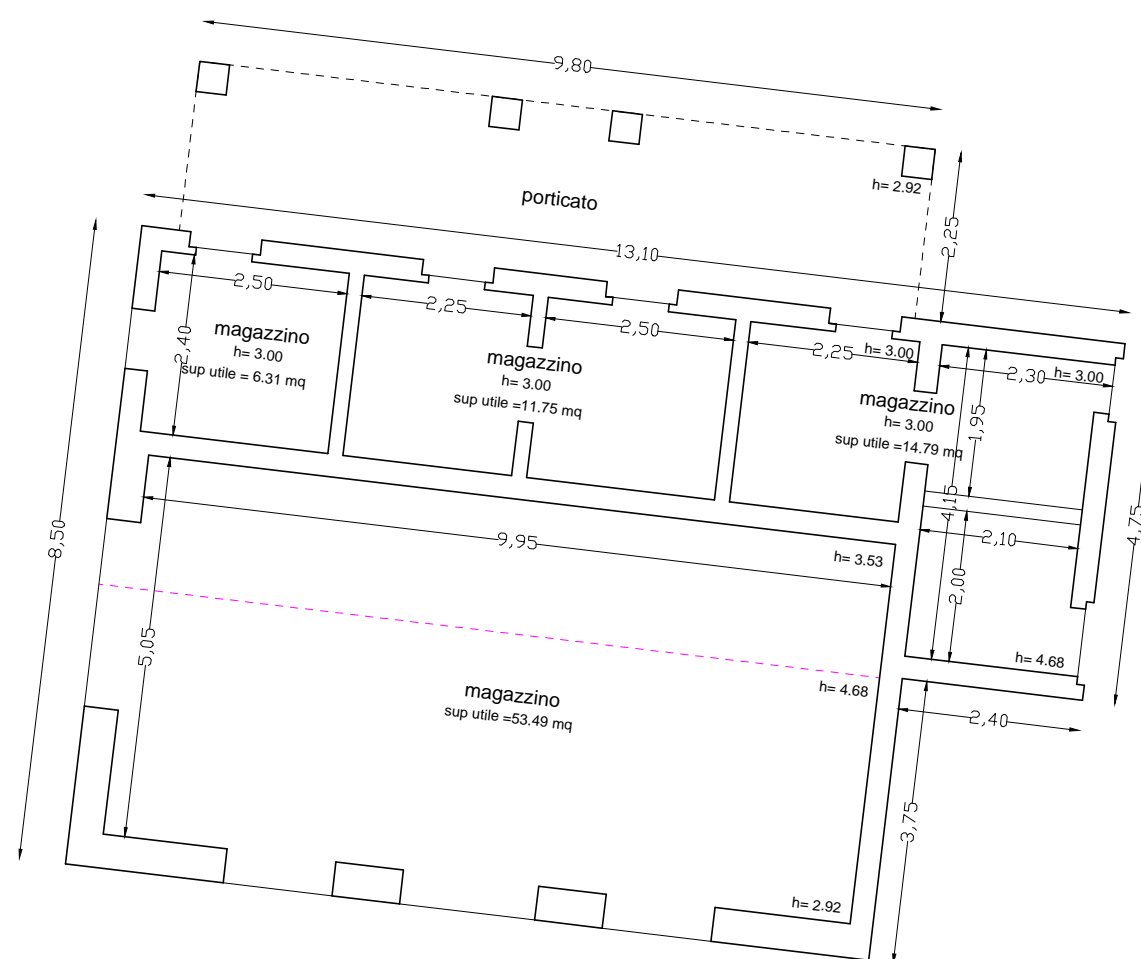
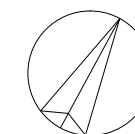
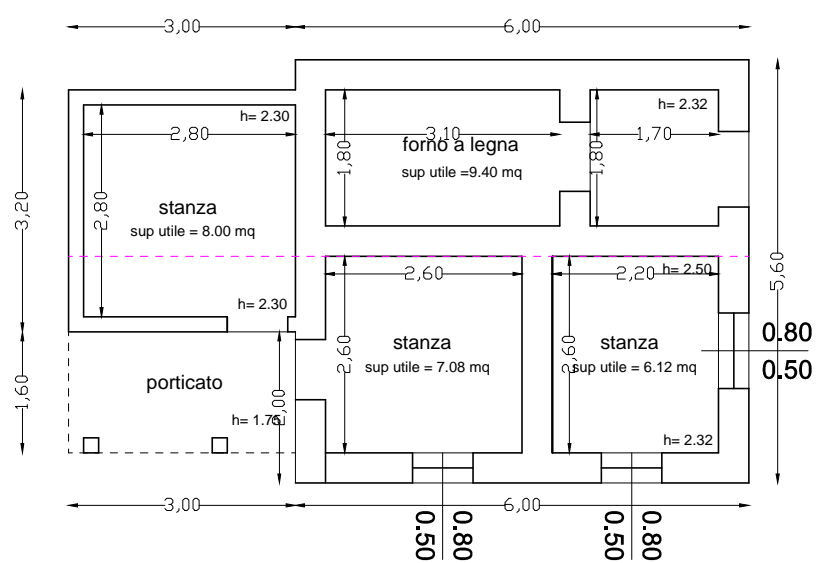


PIANO PRIMO





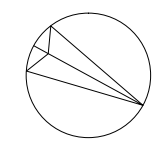
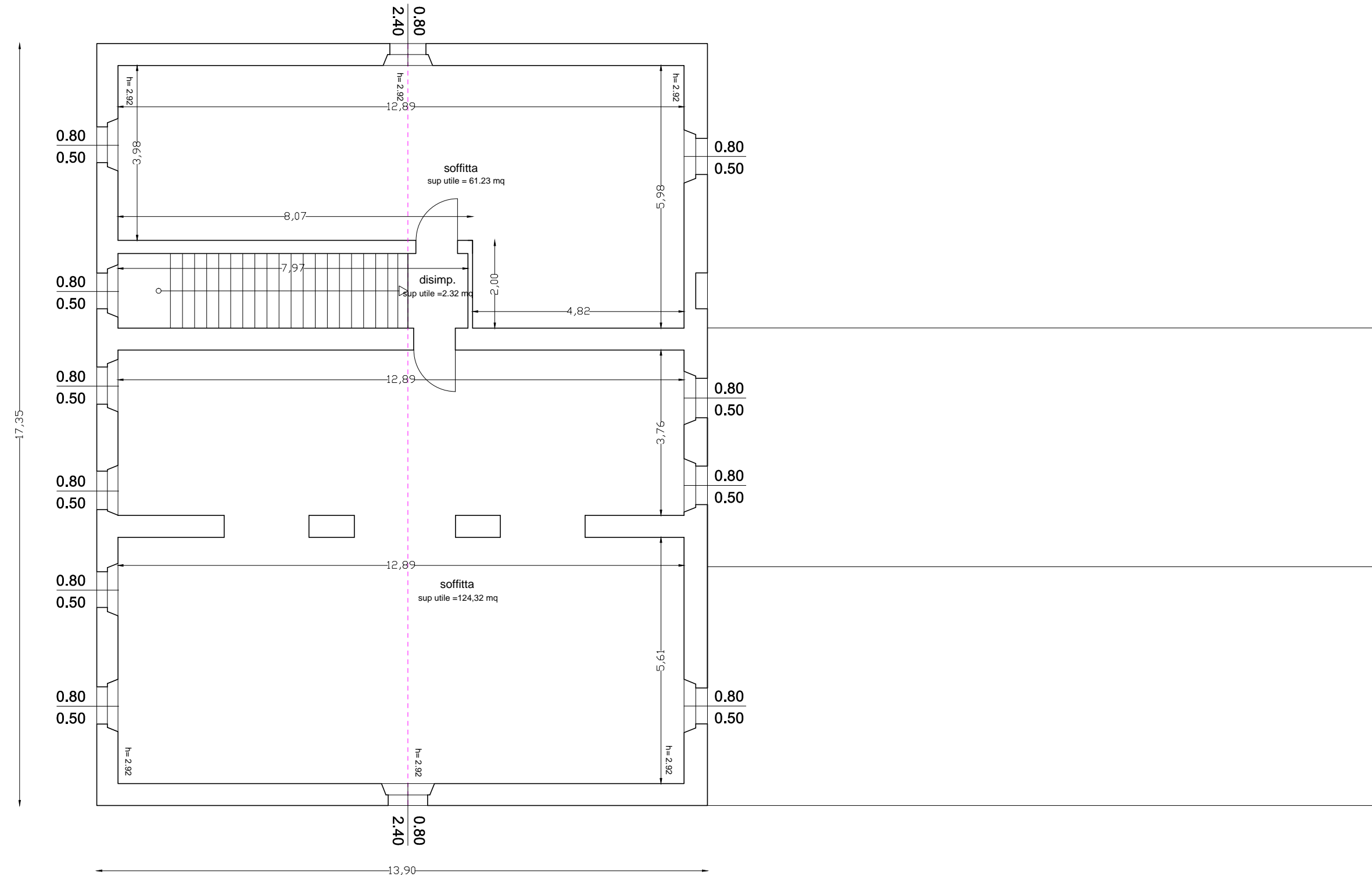
Area di competenza



PIANO TERRA



Arch. Massimo Belelli



PIANO SECONDO

