

**Agenzia del Territorio
CATASTO FABBRICATI
Ufficio Provinciale di
Ragusa**

Dichiarazione protocollo n. RG0034112 del 17/02/2009

Planimetria di u.i.u. in Comune di Ragusa

Via San Francesco

civ. 27

Identificativi Catastali:

Sezione: A

Foglio: 267

Particella: 313

Subalterno: 6

Compilata da:

Palma Giovan Battista

Iscritto all'albo:

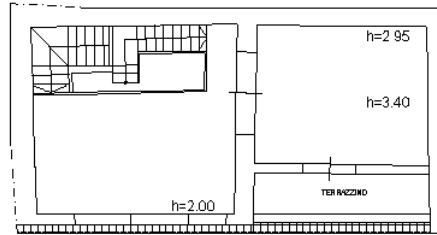
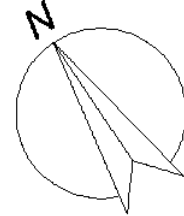
Ingegneri

Prov. Ragusa

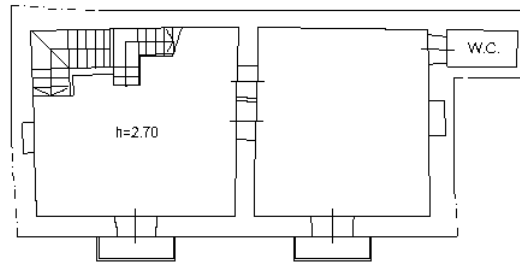
N. 284

Scheda n. 1

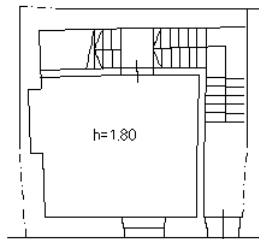
Scala 1:200



PIANTA PIANO TERZO

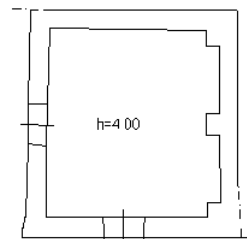


PIANTA PIANO SECONDO



VIA SAN FRANCESCO

PIANTA PIANO PRIMO



VIA SAN FRANCESCO

PIANTA PIANO TERRA

Ultima planimetria in atti

Data: 09/01/2023 - n. T299253 - Richiedente: CLBMHL78C25M088L

Totale schede: 1 - Formato di acquisizione: A4(210x297) - Formato stampa richiesto: A4(210x297)

