

MODULARIO
F. rig. rend. 407



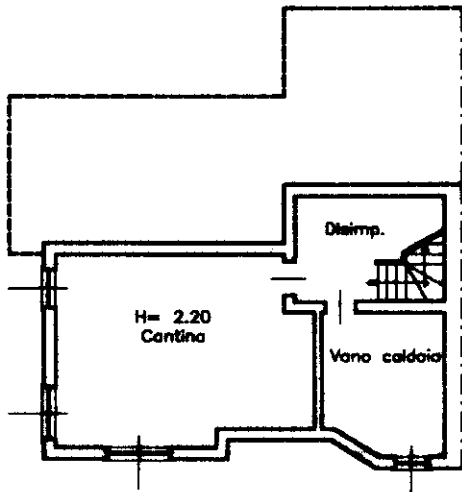
MINISTERO DELLE FINANZE
DIPARTIMENTO DEL TERRITORIO
CATASTO EDILIZIO URBANO (RDL 13-4-1939, n. 652)

MOD. BN (C)

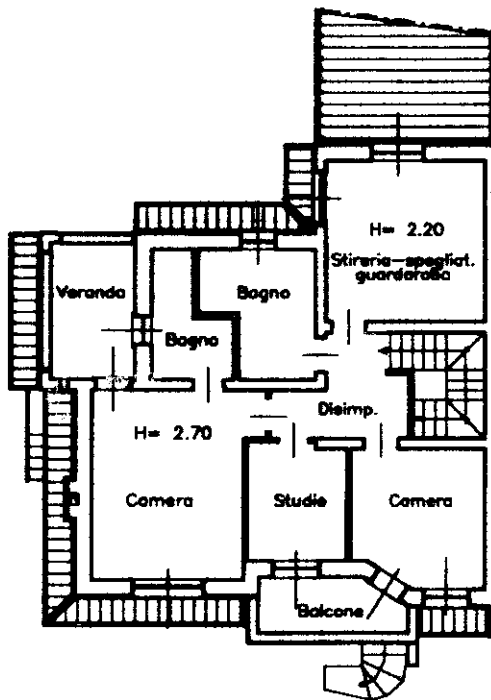
LIRE
500

Planimetria di u.i.u. in Comune di MARRUBIU via LEOPARDI civ. 9

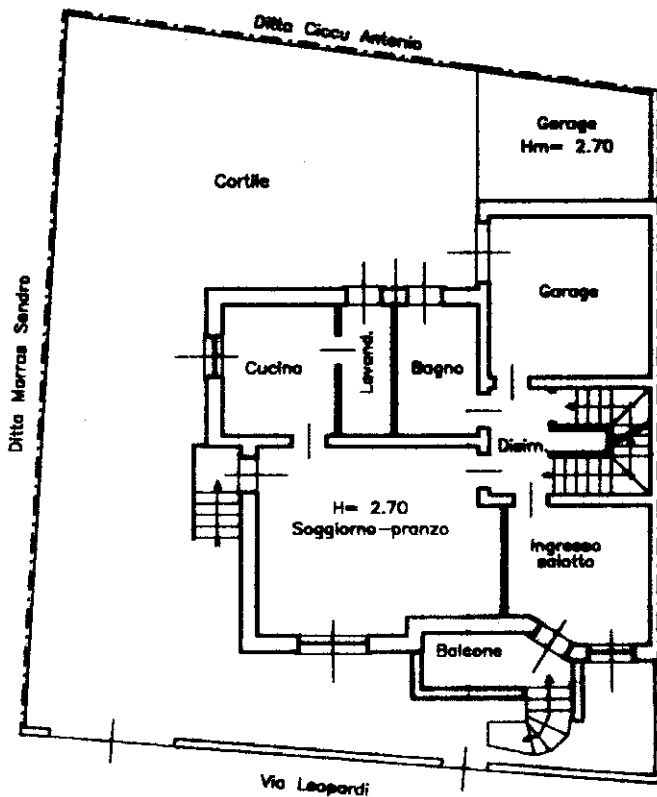
Pianta piano scantinato



Pianta piano primo

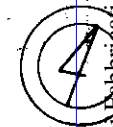


Pianta piano terra



**ORDINE INGEGNERI
PROVINCIA ORISTANO**
n. 56 **Dr. Ing. Carlo Pau**

ORIENTAMENTO



SCALA DI 1:200

Insinuazione al 10/03/2021 - Comune di MARRUBIU (E972) - Foglio: 26 - Particella: 2735 - Subalterno: 0 >
Catasto del Pubblico - S. C. A. F. - n. 56 - CARICATI
VIA GIACOMO LEOPARDI n. 9 piano: S1-T-1;

Dichiarazione di N.C.
Dichiarazione di variazione

Compilata dal ING. PAU CARLO
(Titolo, cognome e nome)

RISERVATO ALL'UFFICIO