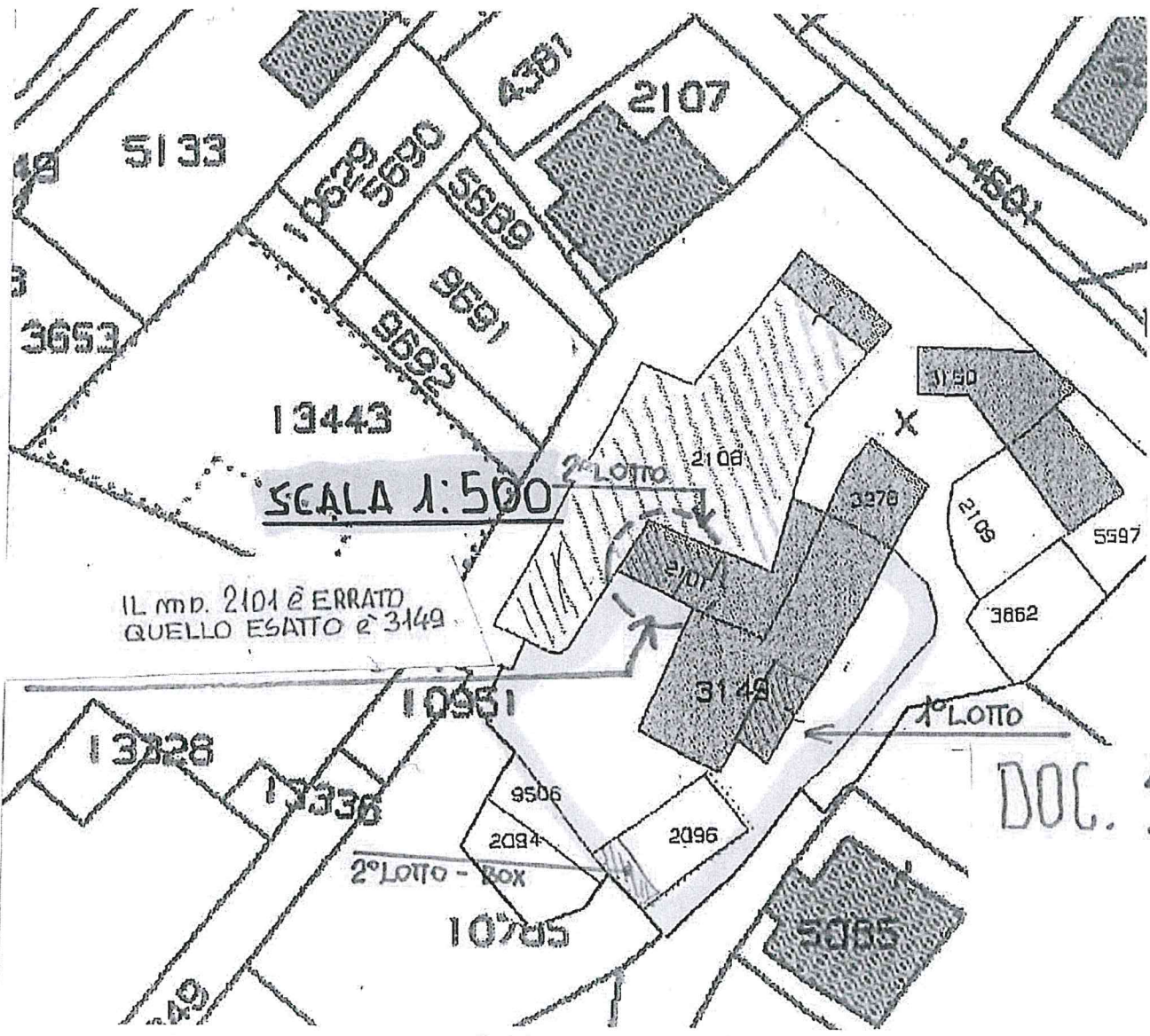


Comune: (BG) CASTIGLIONE D. PRESOLANA Scala originale: 1:1000 31-Ott-2022 14:58:31
 Foglio: 925 All: C Dimensione cornice: 267.000 x 189.000 metri Protocollo pratica T129772/2022



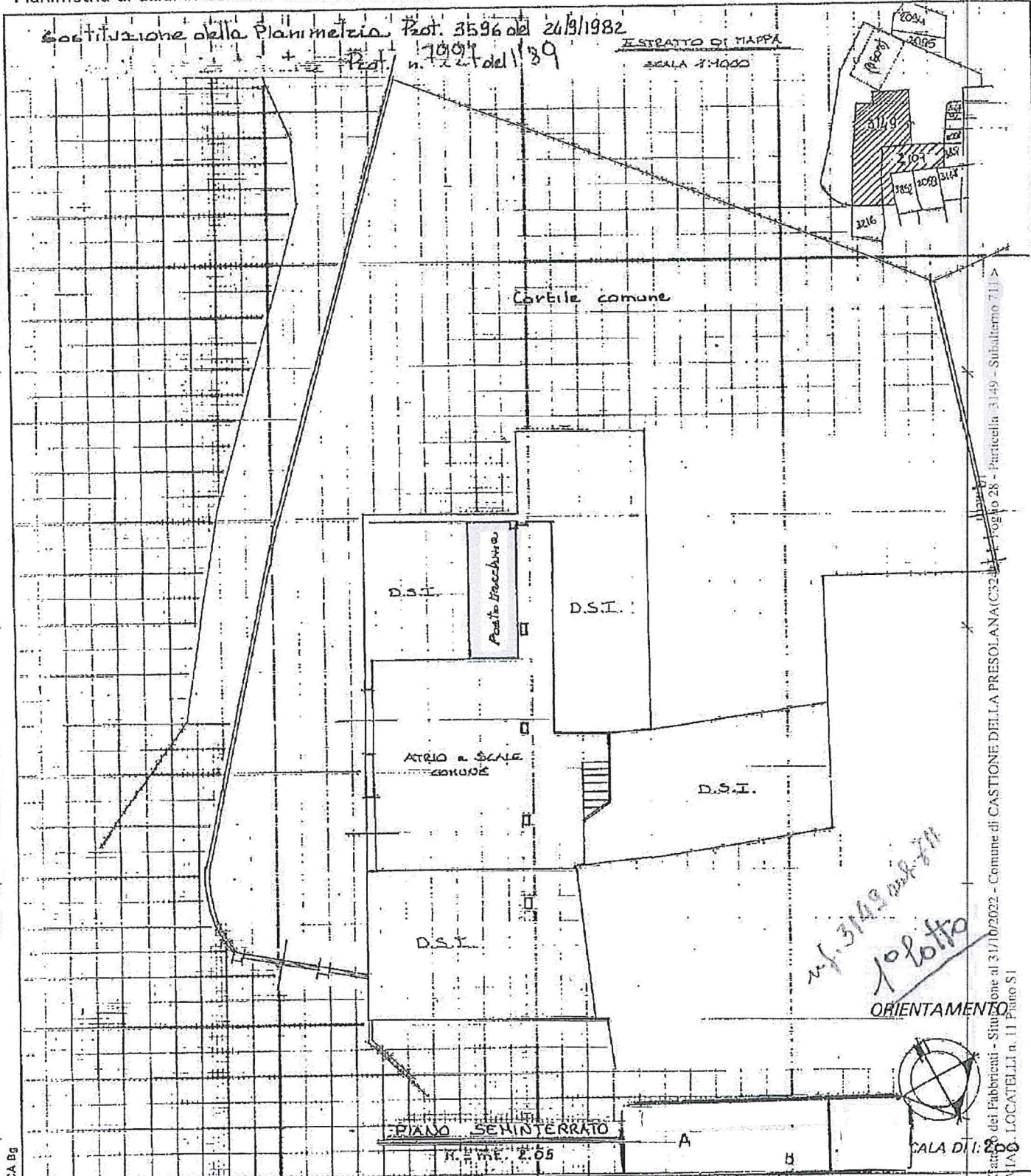
MODULARIO
F. rlg. rond. 497

MINISTERO DELLE FINANZE
DIREZIONE GENERALE DEL CATASTO E DEI SS.TT.EE.
CATASTO EDILIZIO URBANO (RDL 13-4-1939, n. 852)

Planimetria di u.i.u. in Comune di CASTIGLIONE DELLA PESOLANA via LOCATELLI civ. 11/b

Costituzione della Planimetria Prot. 3596 del 24/9/1982
+ Prot. n. 7097 del 1/3/89

ESTRATTO DI MAPPA
SCALA 1:1000



*2/3149 sub 711
10 lotto*

ORIENTAMENTO



CALE DI: 200

Comune di CASTIGLIONE DELLA PESOLANA (C32) - Subalterno 711 - Particella 3149 - Sublotto 28 - Piano S1

Ultima planimetria in atti Dichiarazione di N.C. <input type="checkbox"/> Denuncia di variazione data: 31/10/2022 Identificativi catastali	Compilata dall' ARCHITETTO (Titolo, cognome e nome) Iscritto all'albo degli ARCHITETTI della provincia di BERGAMO n. ...	RISERVATO ALL'UFFICIO 12 MAG. 1989 <i>222</i>
---	--	--

MODULARIO
F. rig. rend. 437

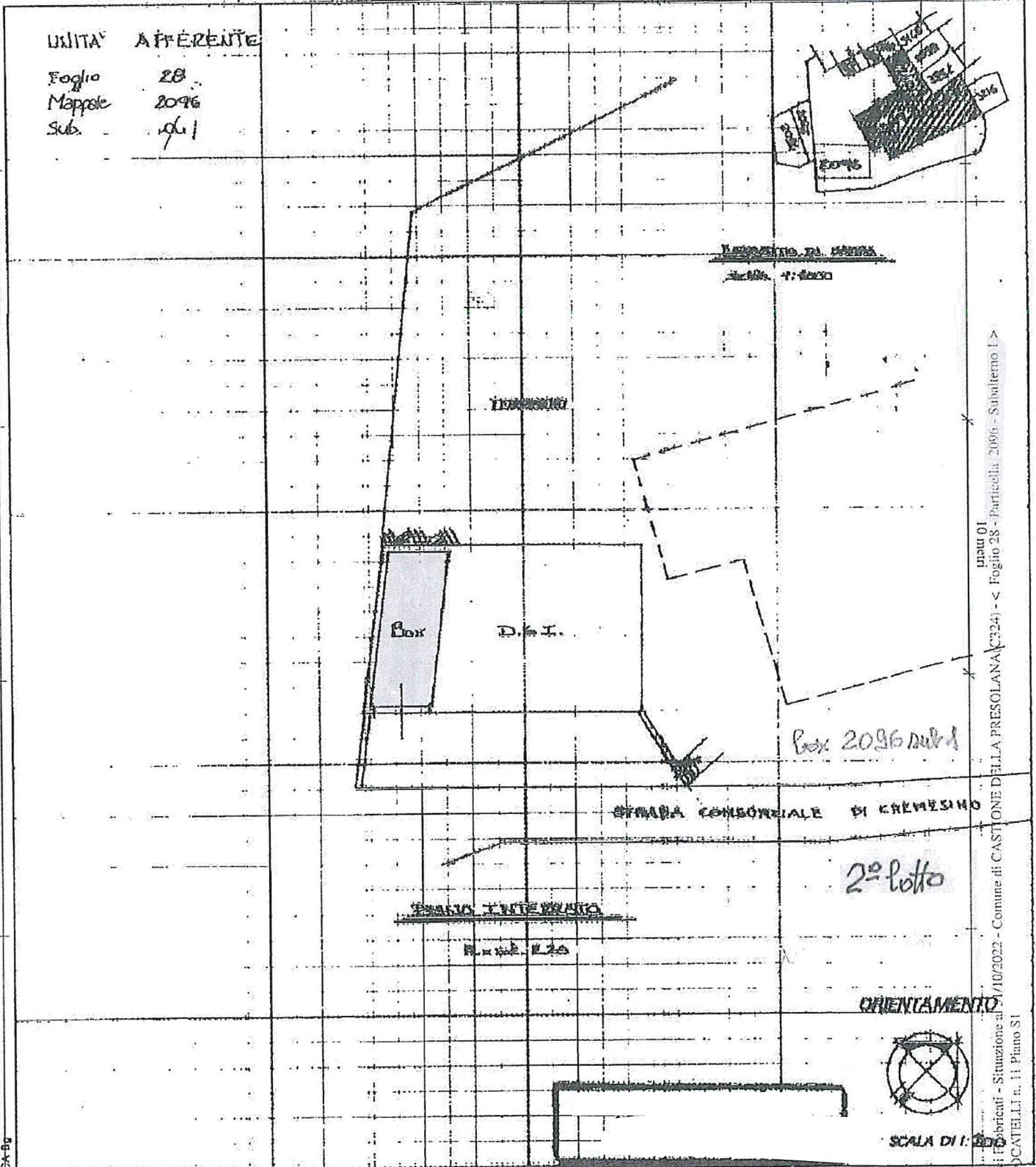
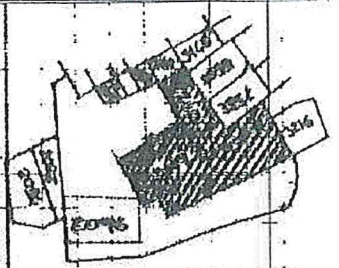
MINISTERO DELLE FINANZE
DIREZIONE GENERALE DEL CATASTO E DEI S.S.T.T.EE.
CATASTO EDILIZIO URBANO (RDL 13-4-1939, n. 652)

Planimetria di u.i.u. in Comune di ~~CASONE DELLA PRESOLANA~~ via ~~LOCATELLI~~

civ. 31/a

UNITA' AFFERENTE

Foglio 28
Mappa 2096
Sub. 101



num 01
Catasto di P.abbirati - Situazione al 31/10/2022 - Comune di CASONE DELLA PRESOLANA (324) - < Foglio 28 - Particella 2096 - Subalterno 1 A
VIA A. LOCATELLI n. 11 - Piano S I

Dichiarazione di N.C.
Denuncia di variazione

Compilata dal ARCHITETTO
(Titolo, cognome e nome)

RISERVATO ALL'UFFICIO

12 MAG. 1989

422819

Ultima planimetria in atto
Identificativi catastali

Iscritto all'atto degli ARCHITETTI

Data presentazione: 12/05/1989 - Data: 31/10/2022 - n. T140124 - Richiedente: MNTSLD41M06A794S
Totale Richiedente: Foglio di acquisizione: A4(210x297) - Foglio di acquisizione: A4(210x297)
data 4 MAG 1989

