Data presentazione:25/07/1989 - Data: 23/09/2021 - n. T68206 - Richiedente: VNRSRN80L66G482M

Catasto dei Fabbricati - Situazione al 23/09/2021 - Comune di GIULIANOVA (E058) - < Foglio: 9 - Particella: 641 - Subalterno: 2 > VIA G. MARCONI piano: 1-15 interno: 2;

10 metri

MODULARIO F. rig. rend. 496

MOD. A (Nuovo Catasto Edilizio Urbano)

MINISTERO DELLE FINANZE

DIREZIONE GENERALE DEL CATASTO E DEI SERVIZI TECNICI ERARIALI

Lire 200

NUOVO CATASTO EDILIZIO URBANO

(R. DECRETO-LEGGE 13 APRILE 1939, N. 652)

Planimetria dell'immobile situato nel Comune di Giulianova *Via* Marconi (ang. Via Pascoli)

Allegata alla dichiarazione presentata all'Ufficio Tecnico Erariale di Teramo

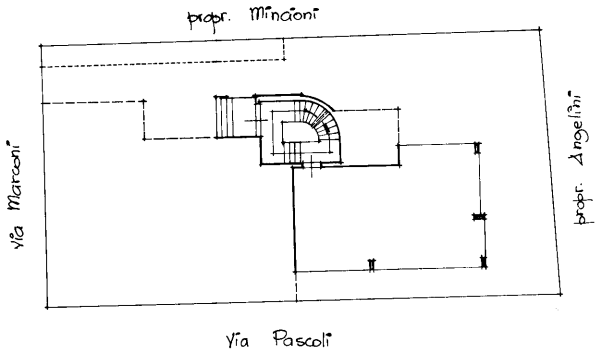

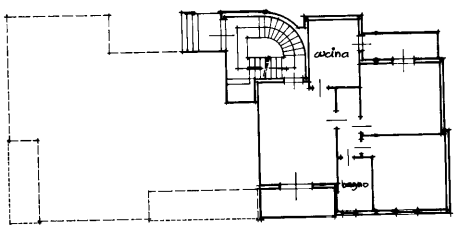

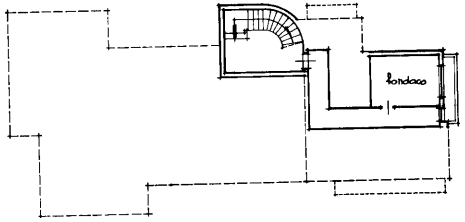

ORIENTAMENTO

SCALA DI 1: 200

SPAZIO RISERVATO PER LE ANNOTAZIONI D'UFFICIO

DATA 25 LUG. 1989

PROT. N° 1078

PARTITA N. 5332		
Fogl.	MAPPALE Princ.	MAPPALE Sub.
9	641	2

Compilata dal geom. Italo Melozzi (Titolo, nome e cognome del tecnico)

Iscritto all'Albo de' geometri della Provincia di Teramo

DATA 13.9.1989

Firma:

1975 - OFFICINA C.V. - ROMA

Ultima planimetria in atti
Data presentazione:25/07/1989 - Data: 23/09/2021 - n. T68206 - Richiedente: VNRSRN80L66G482M
Totale schede: 1 - Formato di acquisizione: fuori standard (420X594) - Formato stampa richiesto: A4(210x297)