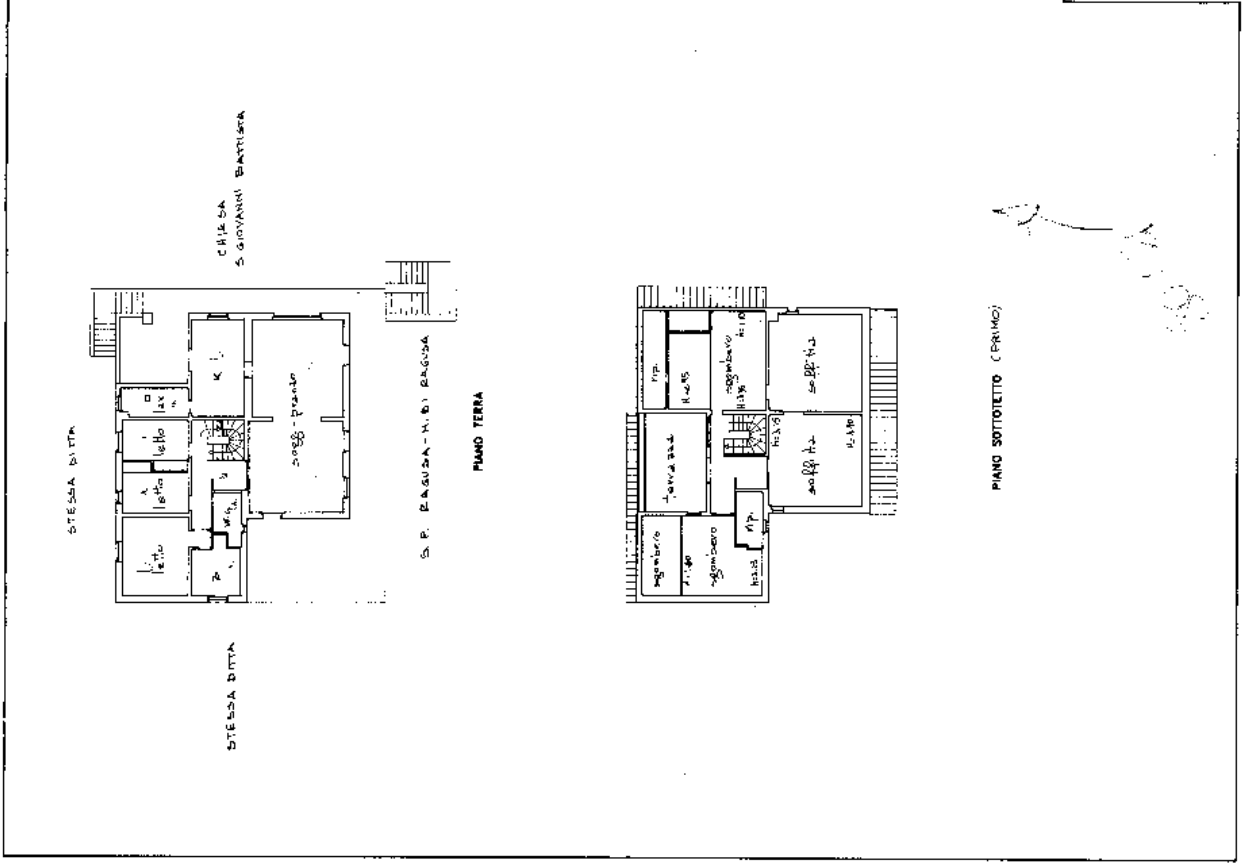

  
 MINISTERO DELLE FINANZE  
 DIREZIONE GENERALE DEL CATASTO E DEI SERVIZI TECNICI ERARIALI  
**NUOVO CATASTO EDILIZIO URBANO**  
 Lic. 300  
 Pianimetria dell'immobile situato nel Comune di Ragusa, in via ...  
 Ditta: ...  
 Allegata alla dichiarazione presentata all'Ufficio Tecnico Erariale di Ragusa



ORIENTAMENTO  
  
 SCALA DI 1:200

Completata dal Geom. ...  
 Ca. ...  
 Istituto all'atto di ...  
 dalla Provincia di Ragusa  
 data 28-12-1992  
 Firma: ...

SPAZIO RISERVATO PER LE ANNOTAZIONI D'UFFICIO  
 DATA: ...  
 PROT. ...

Ultima planimetria in atti

ipau 01  
 Catasto dei Fabbricati - Situazione al 19/07/2022 - Comune di RAGUSA (HI163) - < Sez. urbana A - Foglio 172 - Particella 20 - Subalterno I >  
 Firmato D:\C\...



**Agenzia del Territorio  
CATASTO FABBRICATI  
Ufficio Provinciale di  
Ragusa**

Dichiarazione protocollo n. RG0040873 del 18/04/2014

Planimetria di u.i.u. in Comune di Ragusa

Contrada Tribastone

civ. SNC

Identificativi Catastali:

Sezione: A  
Foglio: 172  
Particella: 874  
Subalterno: 2

Compilata da:  
Iapichino Walter

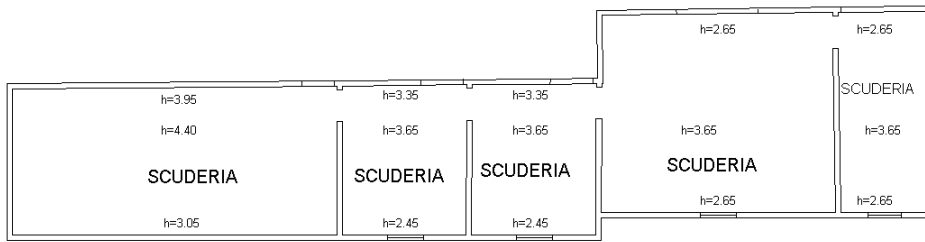
Iscritto all'albo:  
Geometri

Prov. Ragusa

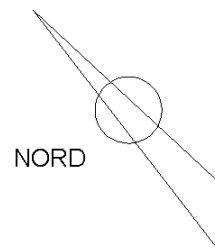
N. 1252

Scheda n. 1

Scala 1:200



PIANO TERRA



Ultima planimetria in atti



**Agenzia del Territorio  
CATASTO FABBRICATI  
Ufficio Provinciale di  
Ragusa**

Dichiarazione protocollo n. RG0040873 del 18/04/2014

Planimetria di u.i.u. in Comune di Ragusa

Contrada Tribastone

civ. SNC

Identificativi Catastali:

Sezione: A  
Foglio: 172  
Particella: 874  
Subalterno: 2

Compilata da:  
Iapichino Walter

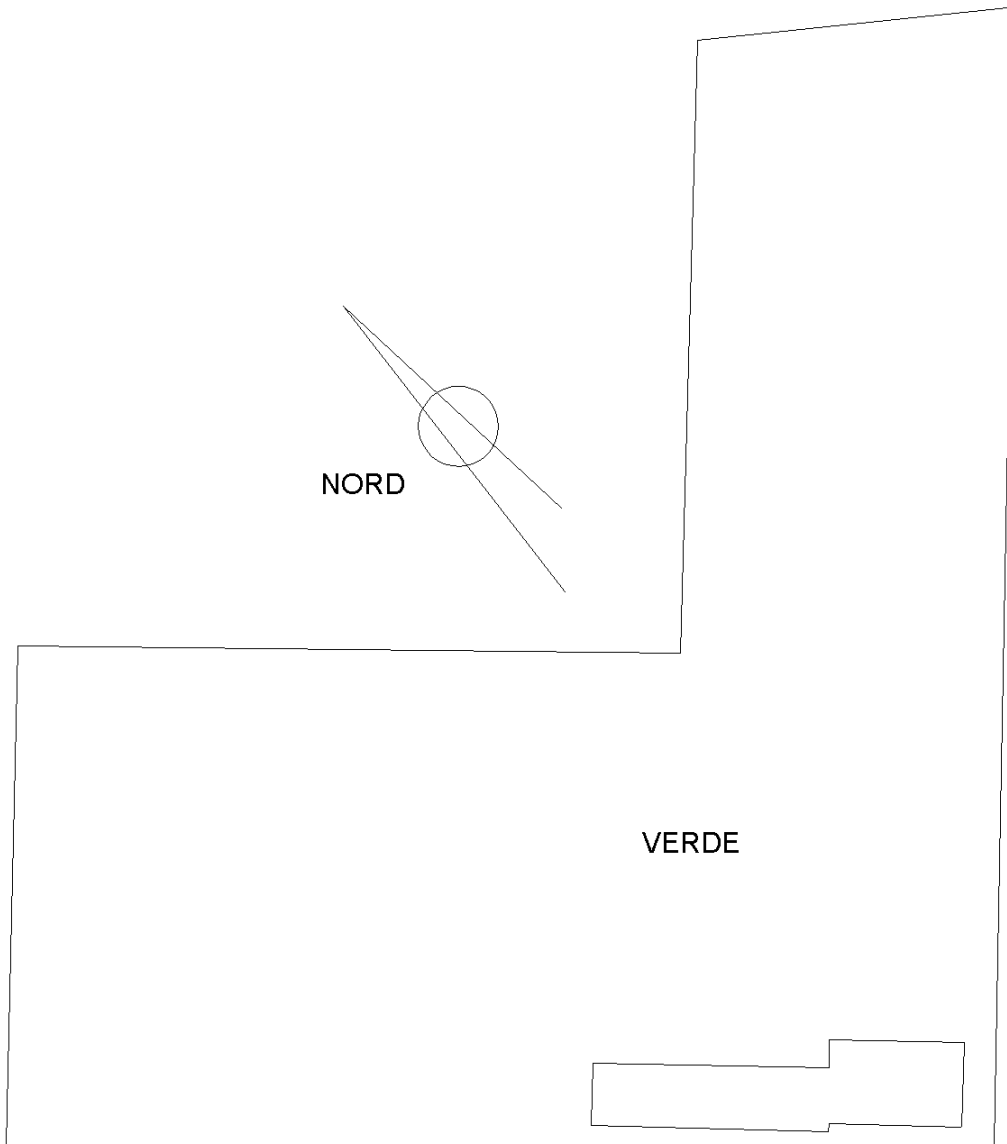
Iscritto all'albo:  
Geometri

Prov. Ragusa

N. 1252

Scheda n. 2

Scala 1:500



NORD

VERDE

PIANO TERRA

Ultima planimetria in atti

Data: 19/07/2022 - n. T331289 - Richiedente: CPPGRG69C24F258N

Totale schede: 2 - Formato di acquisizione: A4(210x297) - Formato stampa richiesto: A4(210x297)

