

MODULARIO
F. rig. rend. 487



MINISTERO DELLE FINANZE
DIREZIONE GENERALE DEL CATASTO E DEI SS.TT.EE.
CATASTO EDILIZIO URBANO (RDL 13-4-1939, n. 652)

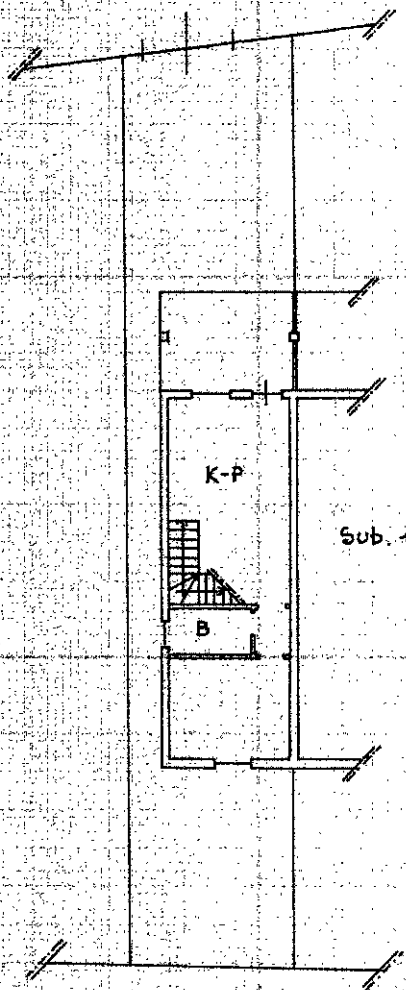
MOD. BN (CEU)

LIRE
385

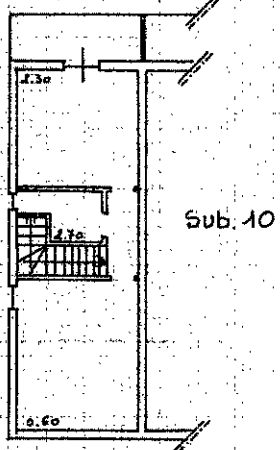
Planimetria di u.i.u. in Comune di ARDEA via OGLIO civ. 5.C.

VIA OGLIO

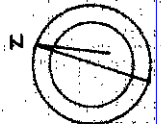
ABITAZIONE
PIANO TERRA INT. 6
H 2.70



PIANO PRIMO



ORIENTAMENTO



SCALA DI 1:200

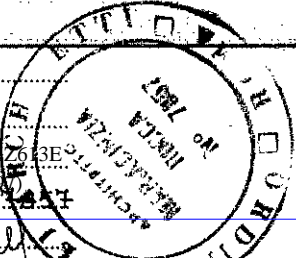
Dichiarazione di N.C.
Denuncia di variazione

Compilata dal ARCHITETTO
(Titolo, cognome e nome)
ROCCA MARIACINZIA

RISERVATO ALL'UFFICIO

Identificativi catastali
F. 53 All. 2.1
n. 4866 sub. 9
6

iscritto all'albo de ARCHITETTI
della provincia di ROMA
data 17/06/92 Firma [Signature]



Catasto dei Fabbricati - Situazione al 12/02/2024 - Comune di ARDEA (M213) - < Foglio 53 - Particella 4866 - Subalterno 6 > = Uiu grafiata
VIA OGLIO n. 5.C. - Interno 6 Piano T.1