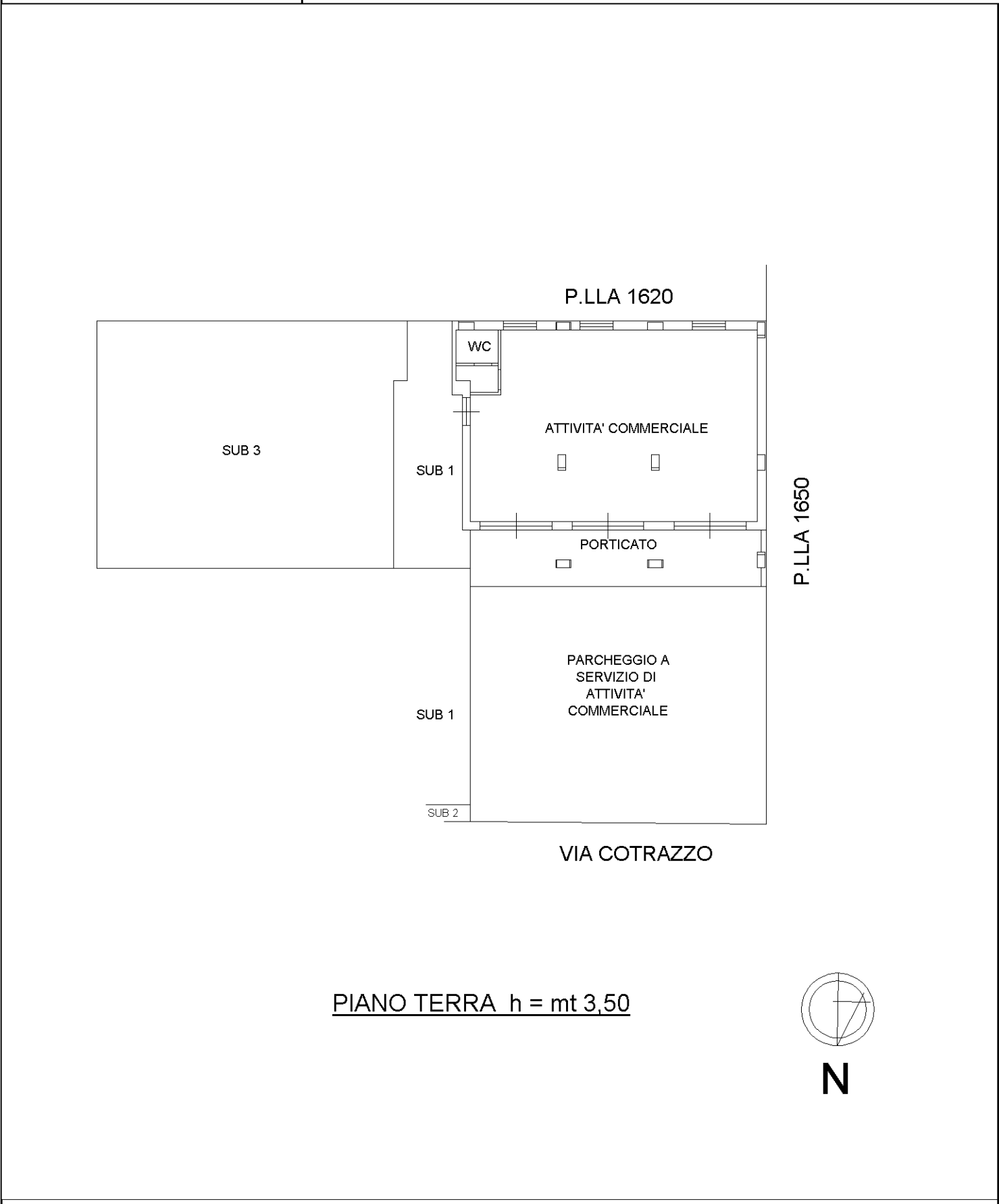


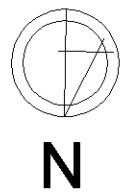
**Agenzia del Territorio  
CATASTO FABBRICATI  
Ufficio Provinciale di  
Salerno**

Dichiarazione protocollo n. SA0603382 del 02/12/2009	
Planimetria di u.i.u. in Comune di Polla	
Via Cotrazzo	civ. SN
Identificativi Catastali:	Compilata da: Lupo Carmine
Sezione:	Iscritto all'albo: Geometri
Foglio: 18	Prov. Salerno
Particella: 1651	N. 4059
Subalterno: 4	

Scheda n. 1      Scala 1:200



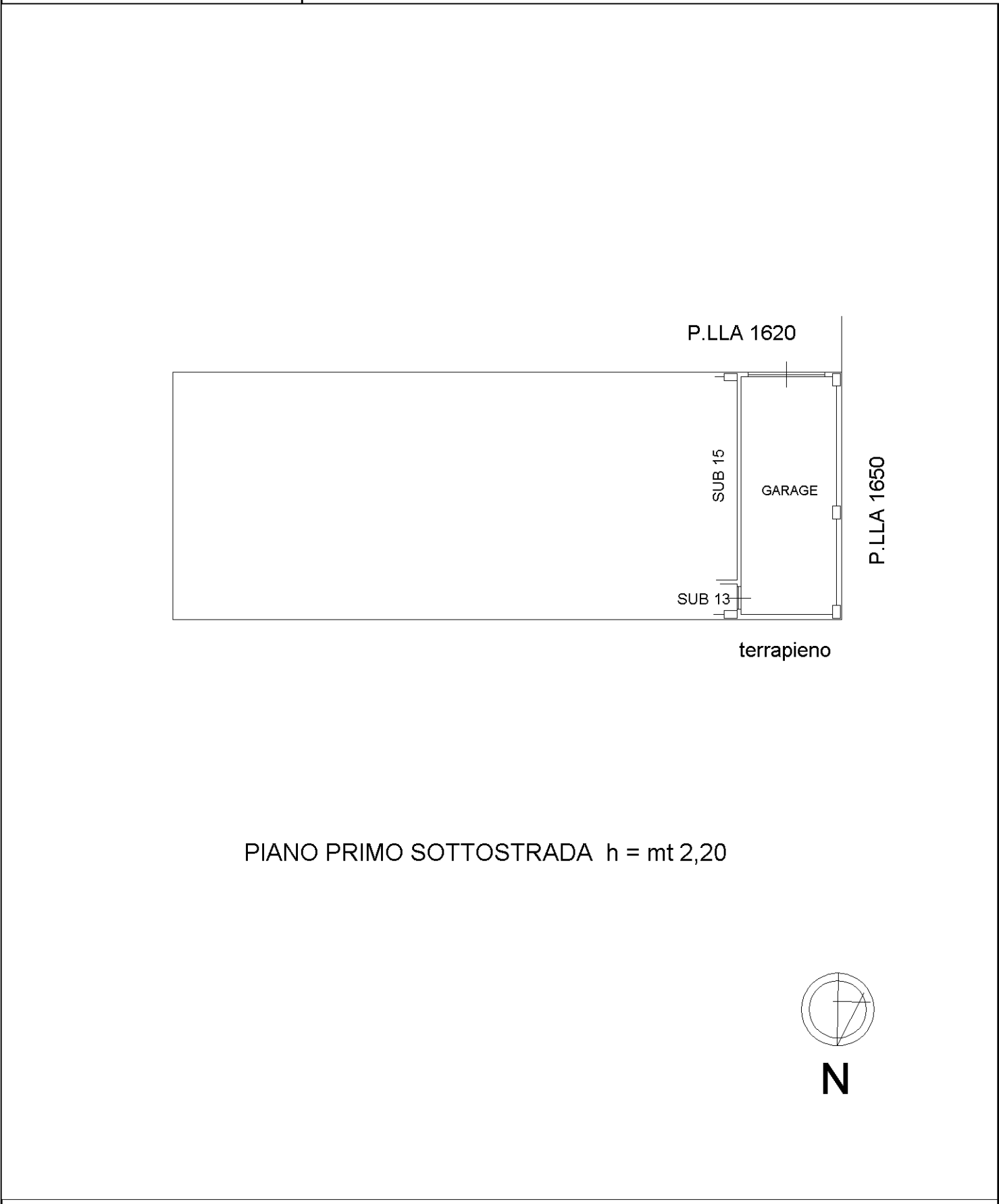
PIANO TERRA h = mt 3,50



**Agenzia del Territorio  
CATASTO FABBRICATI  
Ufficio Provinciale di  
Salerno**

Dichiarazione protocollo n. SA0603382 del 02/12/2009	
Planimetria di u.i.u. in Comune di Polla	
Via Cotrazzo civ. SN	
Identificativi Catastali:	Compilata da: Lupo Carmine
Sezione:	Iscritto all'albo: Geometri
Foglio: 18	Prov. Salerno N. 4059
Particella: 1651	
Subalterno: 16	

Scheda n. 1 Scala 1:200



manu 01

Catasto dei Fabbricati - Situazione al 26/06/2023 - Comune di POLLA(G793) - < Foglio 18 - Particella 1651 - Subalterno 16 >  
VIA COTRAZZO n. SN Piano S1