

MODULARIO
F. - rig. rend. - 497



MINISTERO DELLE FINANZE
DIREZIONE GENERALE DEL CATASTO E DEI SERVIZI TECNICI ERARIALI

Lire
100

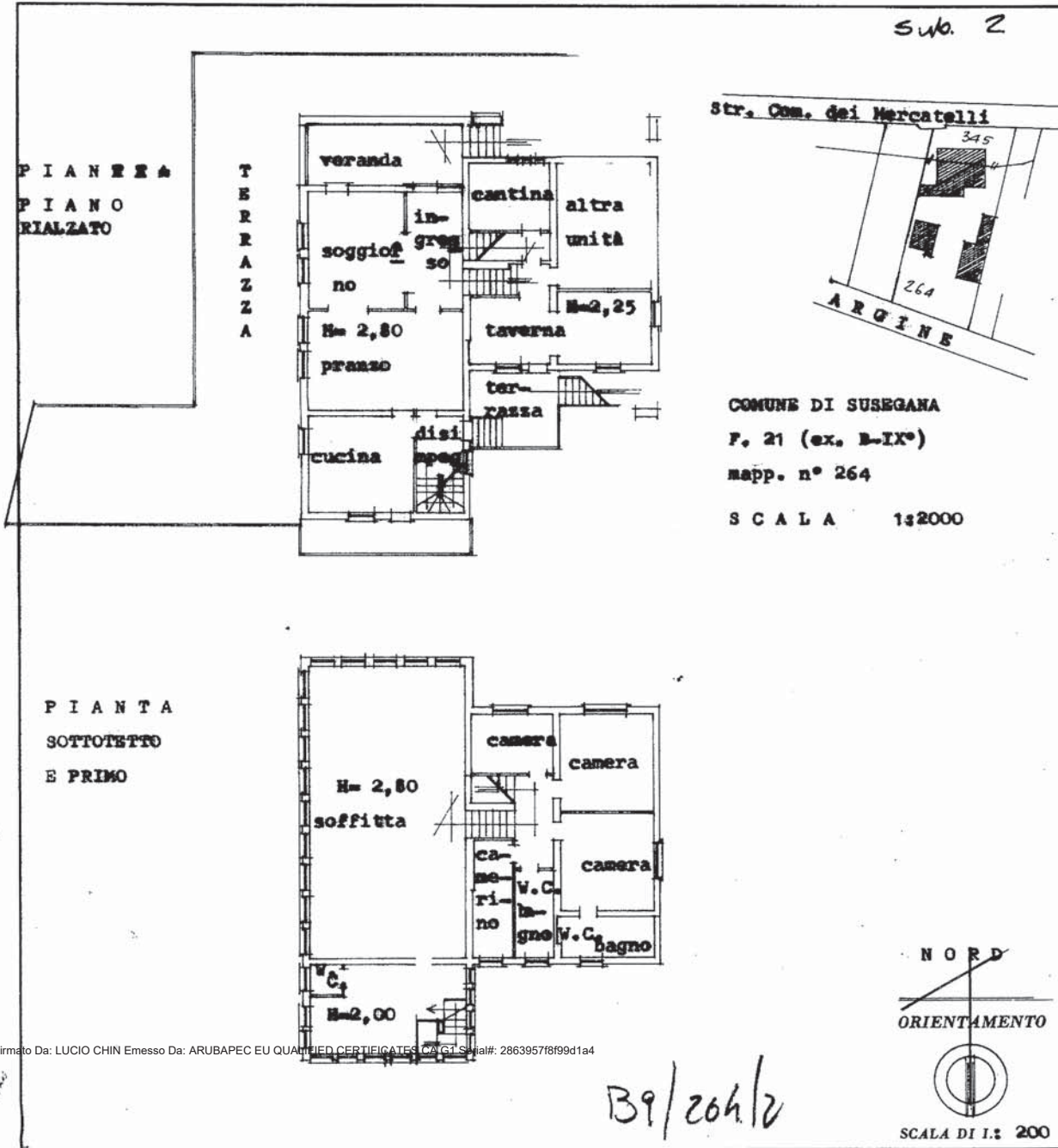
NUOVO CATASTO EDILIZIO URBANO

(R. DECRETO-LEGGE 13 APRILE 1939, N. 652)

Planimetria dell'immobile situato nel Comune di **SUSEGANA** Via **18 GIUGNO** n. **105**

Ditta [redacted]

Allegata alla dichiarazione presentata all'Ufficio Tecnico Erariale di **TREVISO**



Firmato Da: LUCIO CHIN Emesso Da: ARUBAPEC EU QUANTIFIED CERTIFICATES CA/CT Serial#: 2863957f8f99d1a4

SPAZIO RISERVATO PER LE ANNOTAZIONI D'UFFICIO

Compilata dal **geom. Gilberto LOSCHI**
(Titolo, nome e cognome del tecnico)

DATA
PROT. N°

45859
28 OTT. 1986

Geom. **Loschi** all'Albo dei geometri
della Provincia di **TREVISO**
10 MAG 1986

Stampa: [redacted]

MODULARIO
F. - rg. rend. - 487



MINISTERO DELLE FINANZE
DIREZIONE GENERALE DEL CATASTO E DEI SERVIZI TECNICI ERARIALI
NUOVO CATASTO EDILIZIO URBANO

MOD. B (Nuovo Catasto Edilizio Urbano)

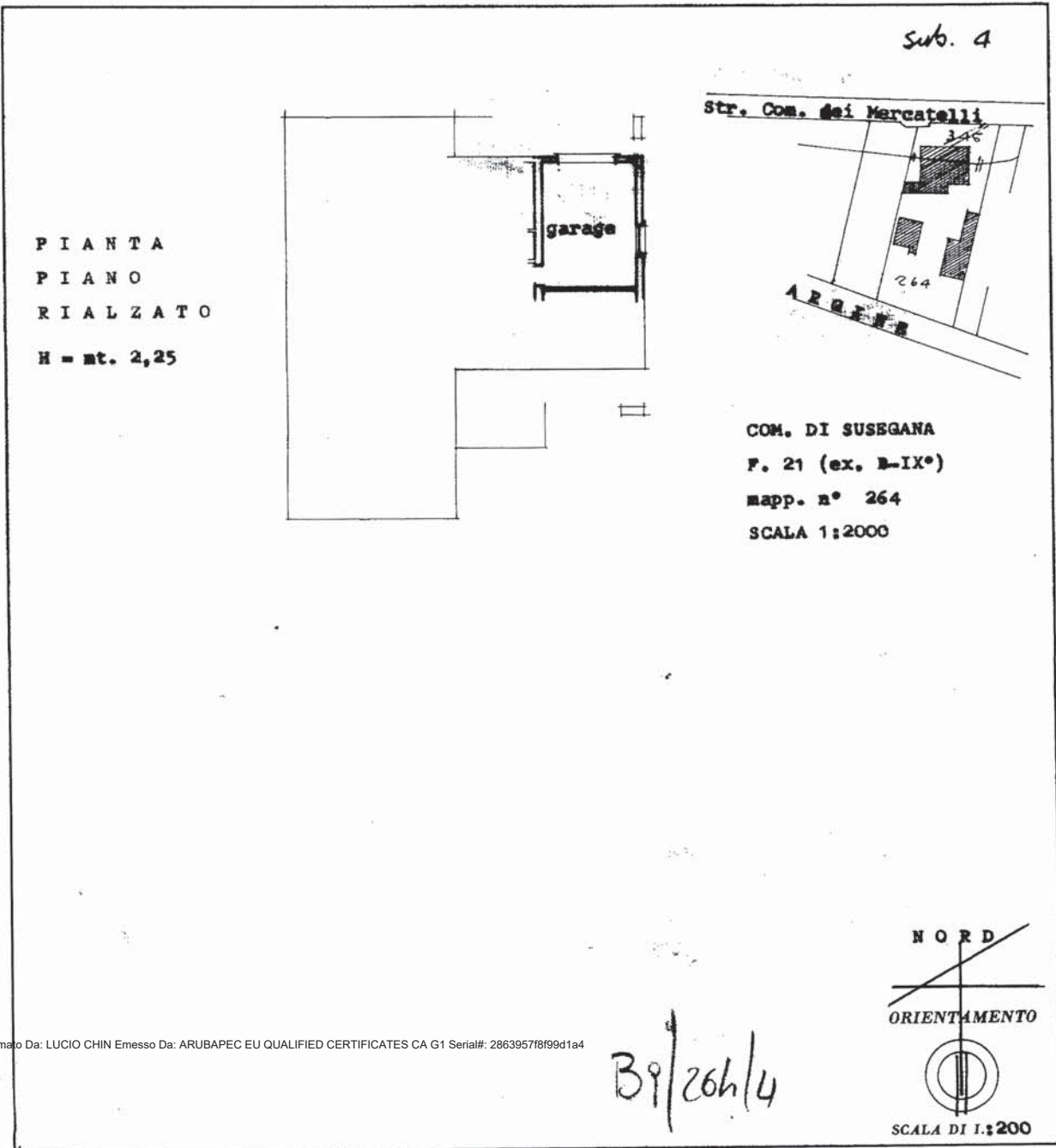
Lire
100

(R. DECRETO-LEGGE 13 APRILE 1939, N. 653)

Planimetria dell'immobile situato nel Comune di **SUSEGANA** Via **18 GIUGNO, 105**

Ditta [redacted]

Allegata alla dichiarazione presentata all'Ufficio Tecnico Erariale di **TREVISO**



Firmato Da: LUCIO CHIN Emesso Da: ARUBAPEC EU QUALIFIED CERTIFICATES CA G1 Serial#: 2863957f8f99d1a4

SPAZIO RISERVATO PER LE ANNOTAZIONI D'UFFICIO

DATA	45961
PROT. N°	20 OTT 1986

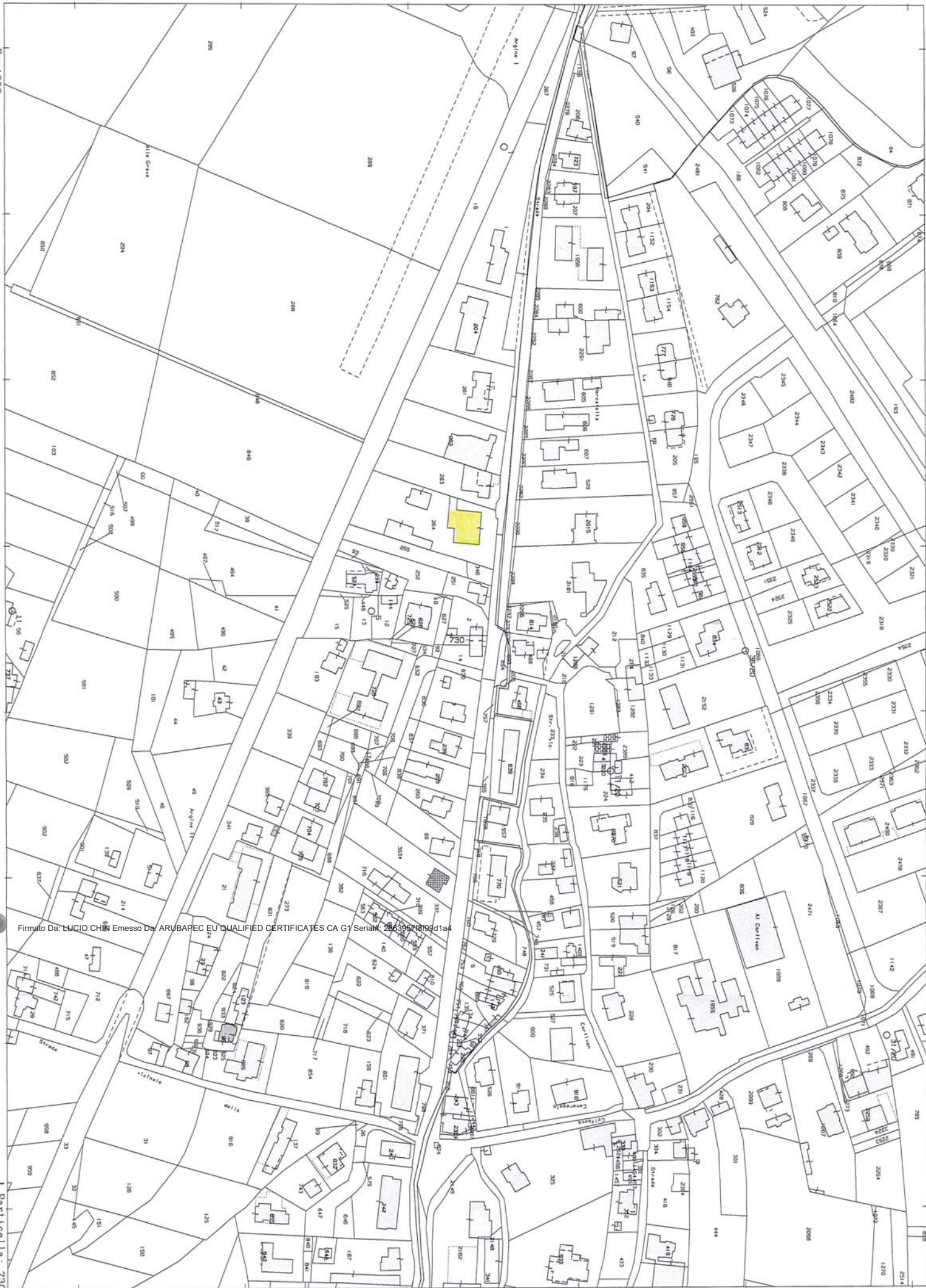
Compilata dal **geom. Gilberto LOSCHI**
(Titolo, nome e cognome del tecnico)

all'Albo dei geometri
4th Prov. di **TREVISO**
n° 646 mo. **10 MAG. 1986**

Geom. **Loschi**
n° 646 mo.

N=2100

P=1800



Firmato Da: LUCIO CHIN Emesso Da: ARUBAPEC EU QUALIFIED CERTIFICATE CA G1 Serial#: 2863957819d1a4

I Particella: 730