

MODULARIO
F. reg. rend. 497



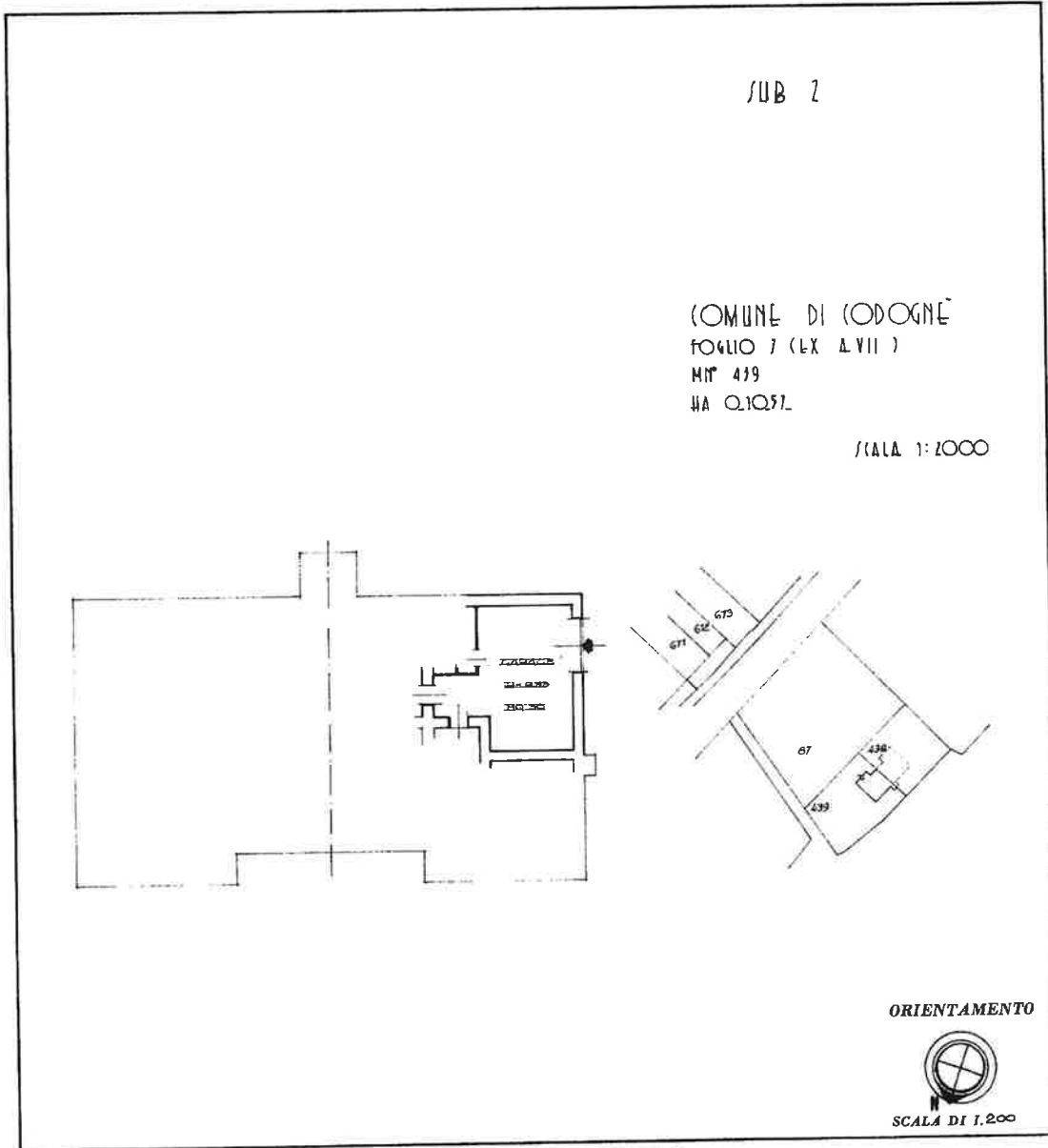
MINISTERO DELLE FINANZE
DIREZIONE GENERALE DEL CATASTO E DEI SERVIZI TECNICI ERARIALI
NUOVO CATASTO EDILIZIO URBANO

MOD. B (Nuovo Catasto Edilizio Urbano)

Lire
100

(R. DECRETO-LEGGI 13 APRILE 1939, N. 633)

Planimetria dell'immobile situato nel Comune di CODOGNE Via 19 LUGLIO
Ditta [REDACTED]
Allegata alla dichiarazione presentata all'Ufficio Tecnico Erariale di TREVISO



SPAZIO RISERVATO PER LE ANNOTAZIONI D'UFFICIO

<p>DATA <u>9 SET. 1985</u></p> <p>PROT. N° <u>1008</u></p>	
--	--

Compilata dal GIOM. NOE ZAVARIOTTO
(Titolo, nome e cognome del tecnico)

Iscritto all'Albo de GEOMETRI
della Provincia di TREVISO

DATA _____

Firma: [Signature]

Ultima planimetria in atti

Catasto dei Fabbricati - Situazione al 04/11/2023 - Comune di CODOGNE(C815) - < Sez. urbana A - Foglio 7 - Particella 439 - Subalterno 2 ->
VIA XIX LUGLIO n. 1 Piano T

MODULARIO
F. rig. rend. 497

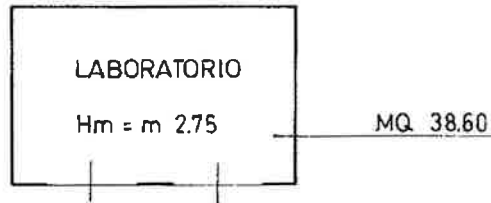


MINISTERO DELLE FINANZE
DIREZIONE GENERALE DEL CATASTO E DEI SS.TT.EE.
CATASTO EDILIZIO URBANO (RDL 13-4-1939, n. 652)

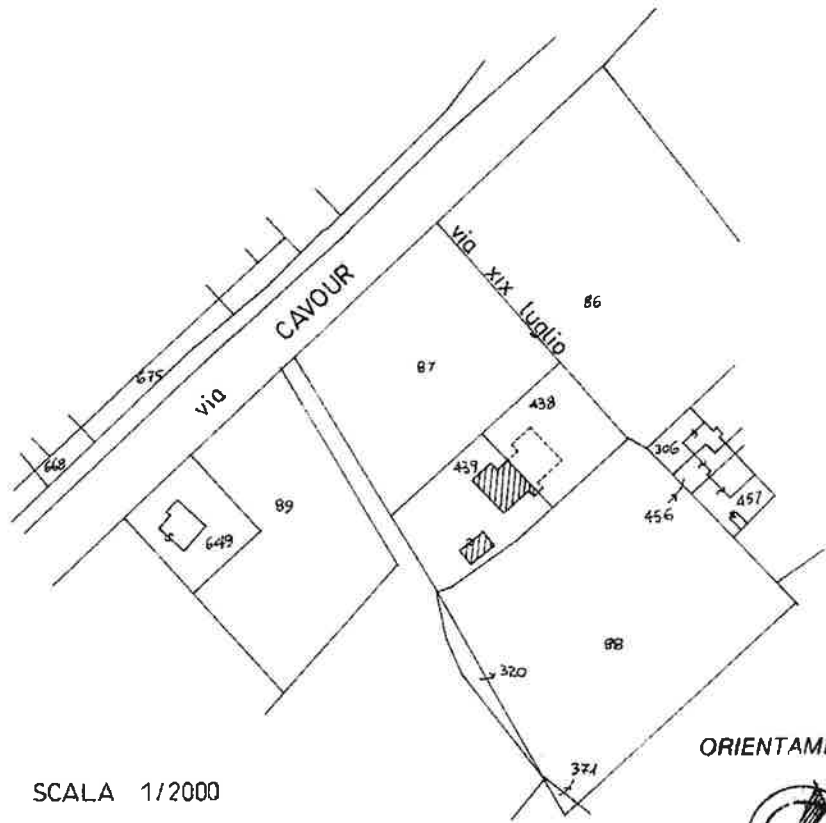
MOD. BN (CEU)

LIRE
385

Planimetria di u.i.u. in Comune di CODOGNE' via XIX LUGLIO civ. 1



PIANO TERRA



SCALA 1/2000

ORIENTAMENTO



SCALA DI 1/2000

Dichiarazione di N.C.
Denuncia di variazione

Compilata dal GEOMETRA
(Titolo, cognome e nome)
ZACCARIOTTO NOE'

RISERVATO ALL'UFFICIO

Ultima planimetria in atti
Identificativi catastali
Data presentazione: 13/08/1996 - Data: 04/11/2023 - n. T68734 - Richiedente: MYRLNS61H23L424Q
F. 7. EX. A.1
Totale schede: 5 - Fornito di acquisizione: A4(210x297)
n. 959 sub. 5

Iscritto all'albo dei geometri
della provincia di TREVISO
data 16.01.1996 firma [signature]

Catasto di abbricati - Situazione al 04/11/2023 - Comune di CODOGNE'(C815) - < Sez. urbana A - Foglio 7 - Particella 439 - Subalterno 5 >
VIA XIX LUGLIO n. 1 Piano T