

**Agenzia delle Entrate
CATASTO FABBRICATI
Ufficio Provinciale di
Alessandria**

Dichiarazione protocollo n. AL0244360 del 20/11/2014

Planimetria di u.i.u. in Comune di Tortona

Vicolo Paramuro

civ. 3

Identificativi Catastali:

Sezione:

Foglio: 41

Particella: 170

Subalterno: 5

Compilata da:
Scapolan Cinzia

Iscritto all'albo:
Geometri

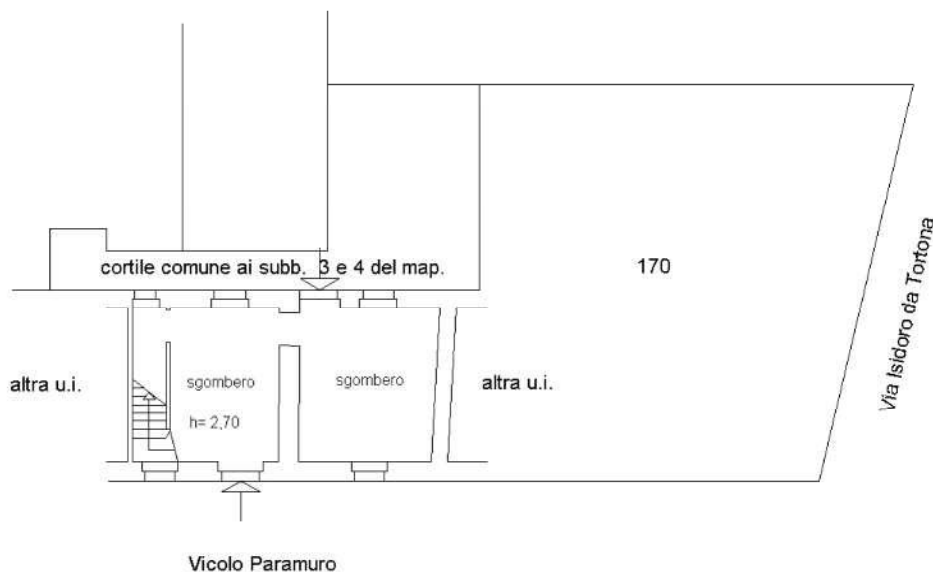
Prov. Alessandria

N. 1644

Scheda n. 1

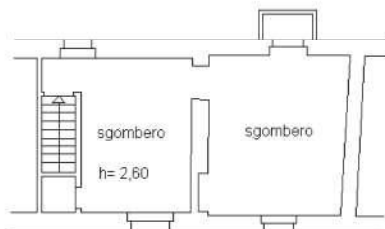
Scala 1:200

PIANO TERRA



LOTTO 2

PIANO PRIMO



Ultima planimetria in atti

Data: 23/02/2023 - n. T25011 - Richiedente: RPAPLA68P08L304L

Totale schede: 1 - Formato di acquisizione: A4(210x297) - Formato stampa richiesto: A4(210x297)

Catasto dei Fabbricati - Situazione al 23/02/2023 - Comune di TORTONA(L.304) - < Foglio 41 - Particella 170 - Subalterno 5 >
Firmato **DATI** **APPRETTATOLO** **INTESSO** **DA** **PARMUR** **PEC** **S.P.A.** NG CA 3 Serial#: 69a8e300cc0c997a0439e9b18a5e160c



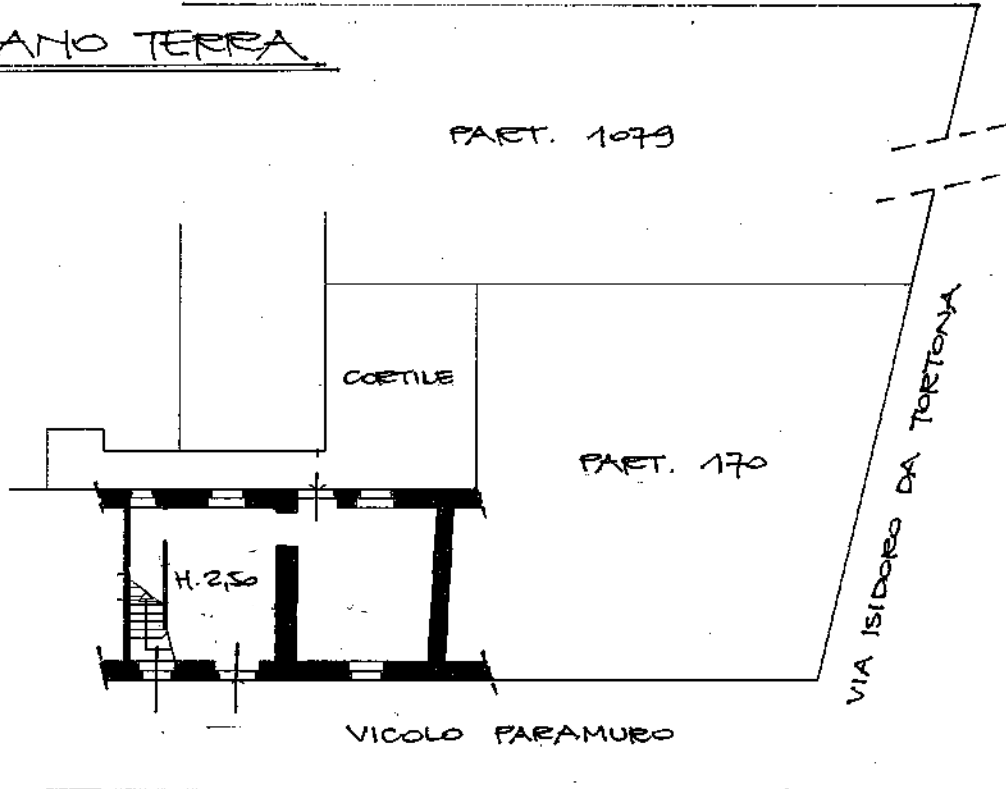
TORTONA - VICOLO PARAMURO n. 3
FOGLIO 41 PARTICELLA 170 SUB. 15
CATEGORIA CATASTALE : C/2

ALLEGATO
11

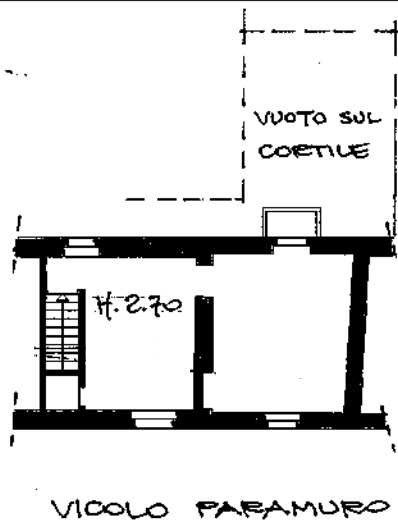
LOTTO 2

CORSO G. ROMITA

PIANTA PIANO TERRA




PIANTA PIANO PRIMO

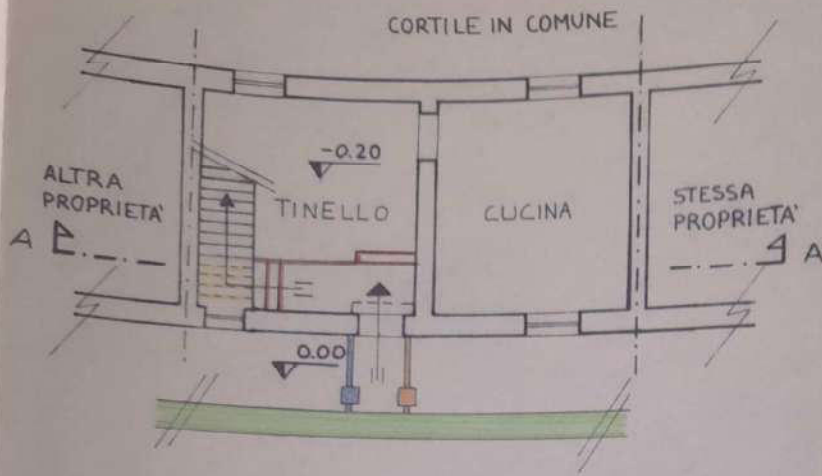


SCALA 1:200

SITUAZIONE ATTUALE








PIANTA PIANO TERRA



LOTTO 2

PIANTA PIANO PRIMO



- | | | | |
|---|------------------------------|--|-------------------|
|  | FOGNATURA COMUNALE ESISTENTE |  | DEMOLIZIONE |
|  | SCARICO ACQUE CHIARE |  | NUOVA COSTRUZIONE |
|  | SCARICO ACQUE SCURE | | |

