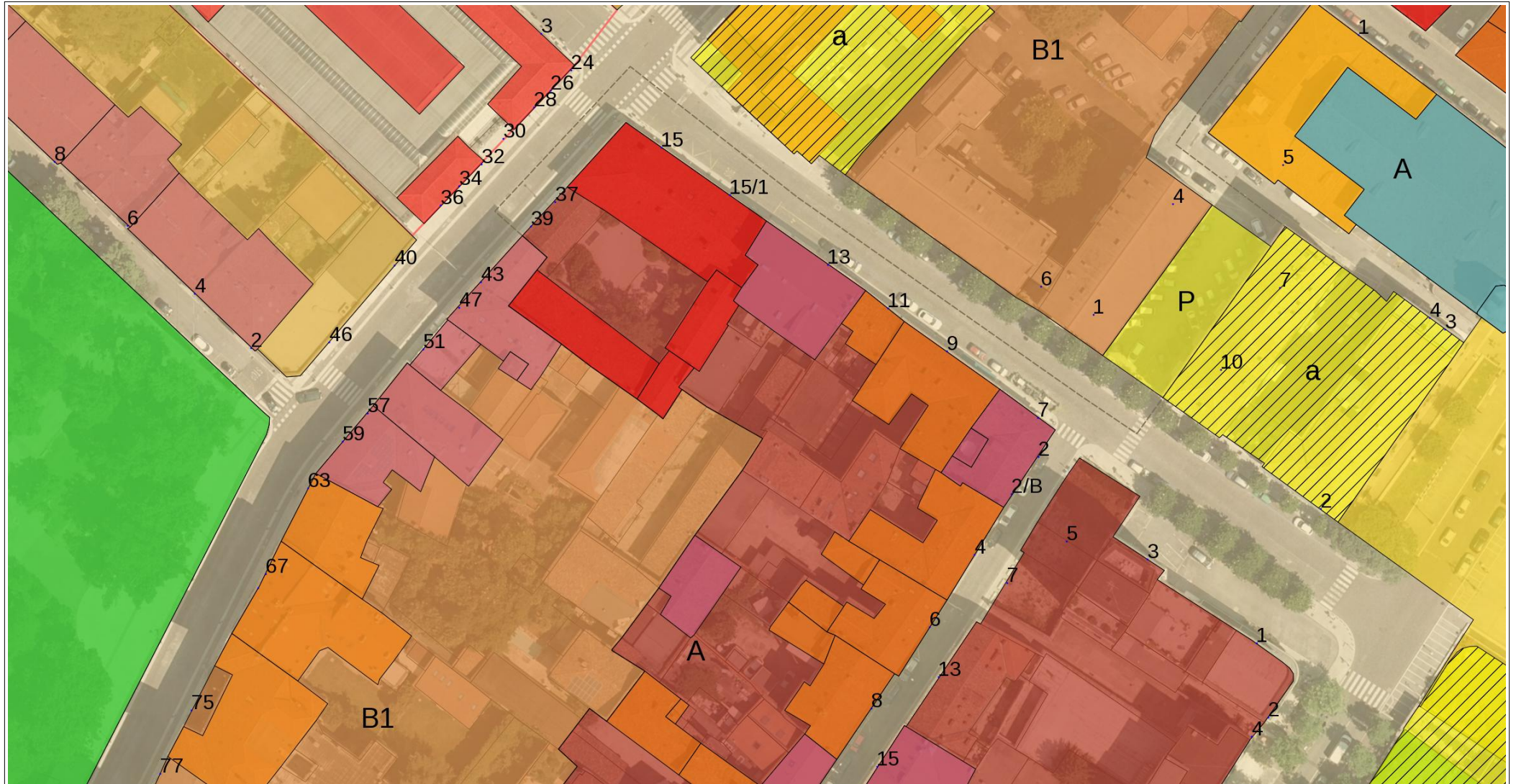
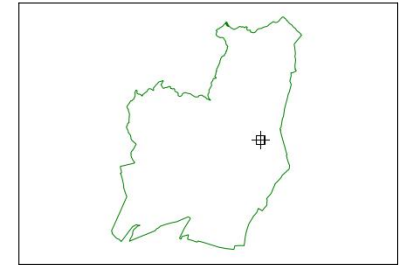




Comune di Gorizia

PRGC - Zonizzazione



		Est (m)	Nord (m)
Coordinate dei vertici EPSG:3004	NO	2413137	5088979
	SE	2413412	5088836












Comune di Gorizia




PRGC - Zonizzazione

Legenda

PIANO STRUTTURA AMBITI

-  Alveo fiume Isonzo
-  Ambito agricolo Nord Est
-  Ambito agricolo Sud Ovest
-  Ambito confinario
-  Ambito delle attività
-  Ambito infrastrutturale
-  Ambito insediativo
-  Ambito paesaggistico ambientale
-  Grandi servizi


A.R.I.A n. 19 FIUME ISONZO


-  Perimetro A.R.I.A.
-  Sottozona a)
-  Sottozona b)

 Sottozona c)

 Sottozona d)

Zone omogenee A

 A - Città antica e castello (Centro Storico)

 A6.1 - Intervento puntuali nell'ambito del Borgo Castello

Zone omogenee B del Patrimonio


 B1 - Città austriaca del Corso

 B2 - Città austriaca delle ville

 B3 - Edilizia in linea

 B4 - Ville storiche con parco

 B5 - Verde privato dei colli urbani

 B6 - Nuclei antichi dei borghi

 B7 - Case della prima industrializzazione

Zone omogenee B di impianto recente

 B8a - Residenziale a ville a schiera

 B8b - a consistenza edilizia confermata

 B8c - a consistenza edilizia confermata


 B9 - Residenziale a blocco o in linea

 B10 - Residenziale dei borghi


 Verde privato


Zone omogenee C


 C.1 - Ambiti residenziali interni

 C.2 - Ambiti di trasformazione interni - indice di edificabilità territoriale

Zone omogenee D

 D.1 - Insediamenti industriali di interesse regionale

 D.2.2 A - Zona artigianale di nuovo impianto (S. Andrea, via III Armata)

 D.2.2 B - Zona artigianale di nuovo impianto (Casermette)

 D.3.1 - Insediamenti industriali esistenti



Comune di Gorizia

PRGC - Zonizzazione

Legenda


D.3.2 - Insediamenti artigianali esistenti	Zone omogenee M ed N	Gruppo 1: edifici di pregio storico, architettonico e ambientale
Zone omogenee E	M.1 - Attrezzature aeroportuali di interesse regionale	Gruppo 2: edifici di valore architettonico e ambientale
E.2 - Ambiti boschivi	N.1 - Attrezzature di interscambio merci di interesse regionale (Stazione)	Gruppo 3: edifici caratterizzanti la perte di città
E.4 - Ambiti di interesse agricolo paesaggistico	Servizi urbani standard	Gruppo 4: edifici qualificanti l'ambiente urbano
E.4 - Ambiti di interesse agricolo paesaggistico adiacenti all'ARIA	Servizi esistenti	Gruppo 5: edifici di impianto rurale da valorizzare
E.4 - Ambiti di interesse agricolo paesaggistico non edificabili	Verde di quartiere esistente	Gruppo 6: edifici recenti
E.5 - Ambiti di preminente interesse agricolo	Parco urbano esistente	Sistema delle piazze e percorsi storici
E.6 - Ambiti di ineteresse agricolo	Aree da trasformare per servizi	Parchi e giardini storici
Zone omogenee H e zone miste	Servizi urbani fuori standard	Valle del Corno
H.1 - Attrezzature di interscambio merci di interesse regionale (Autoporto)	Servizi esistenti	Colli urbani
H.2 - Zona commerciale	Verde di arredo esistente	Sponde naturali dell'Isonzo
Zona HC	Attrezzature sportive esistenti	Viali alberati storici
Zona turistica ricettiva	Parco urbano esistente	Siti archeologici e testimonianze di edifici storici
Zone di trasformazione strategica	PATRIMONIO	PERIMETRI





Comune di Gorizia

PRGC - Zonizzazione

Legenda

 Perimetro Centro Abitato

 Perimetro Centro Storico

 Argine dell'Isonzo

FASCE DI RISPETTO


 Stradale

 Ferroviario


 Cimiteriale


 Depuratore


 Pozzi acquedotto cittadino

 Aree non edificabili

 Area di salvaguardia > 6 V/m

 Rispetto metanodotto

 Rispetto elettrodotto

 Impianti tecnologici

 Progetto di bonifica

AUTORIZZAZIONI UNICHE

Progetto approvato con D.G. Provinciale
dd. 31/10/2007 n. prot. 29273

Autorizzazione stoccaggio con Decreto
del Presidente della Provincia dd.

True ortofoto RAFVG 2017-2020

 Civici regionali Comuni ASCOT

 Comuni FVG 2021