

A
CA
U:

itorio
BRICATI
ole di

Dichiarazione protocollo n. MC0159381 del 20/10/2008

Planimetria di u.i.u. in Comune di Matelica

Via Vincenzo Boldrini

civ.

Identificativi Catastali:

Sezione:

Foglio: 54

Particella: 14

Subalterno: 14

Compilata da:

Massaccesi Diego

Iscritto all'albo:

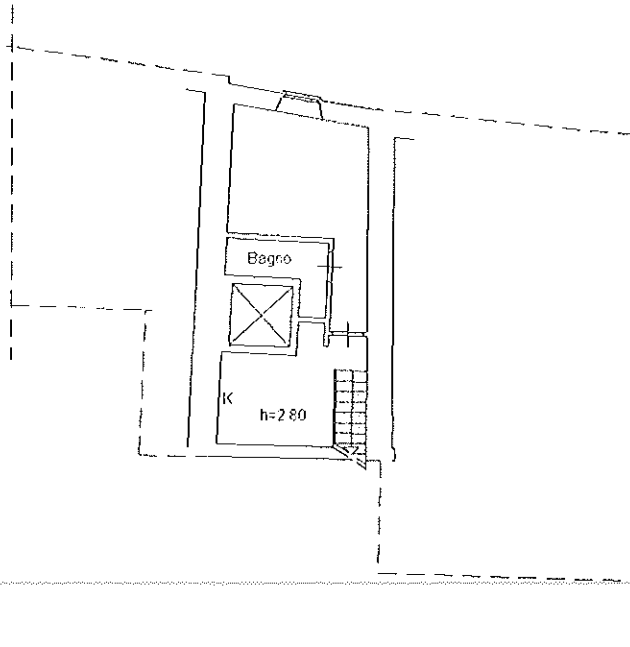
Geometri

Prov. Ancona

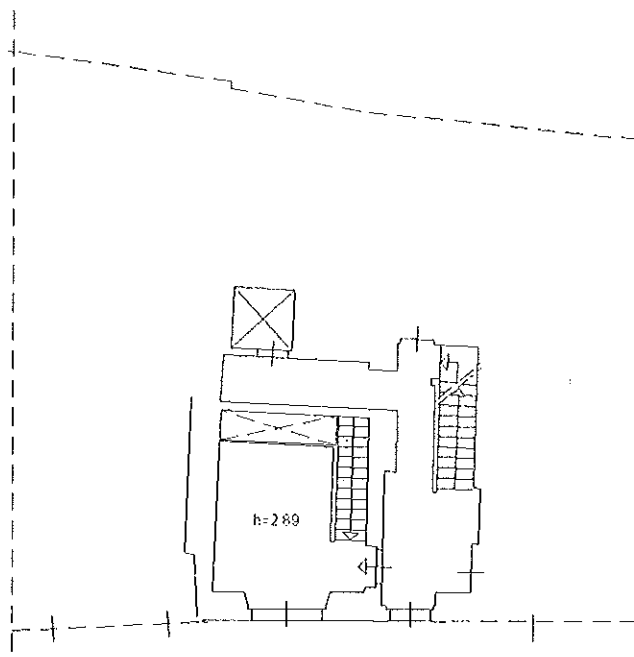
N. 2069

Scheda n.

1:200



Piano Interrato Primo S1

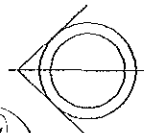


Via Boldrini

Piano Terra

ALL. 9

1



Catasto dei Fabbricati - Situazione al 01/06/2018 - Comune di MATELICA(F051) - < Foglio: 54 Particella: 14 - Subalterno 14 >
VIA VINCENZO BOLDRINI n. 57 piano: S1-T;

Compilata da:
Massaccesi Diego
Iscritto all'albo:
Geometri
Prov. Ancona N. 2069

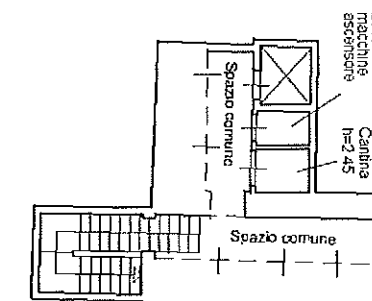
Identificativi Catastali:
Sezione:
Foglio: 54
Particella: 14
Subalterno: 17

Dichiarazione protocollo n. MC0092291 del 30/03/2011
Planimetria di u.i.u. in Comune di Matelica
Via Vincenzo Boldrini civ. 57

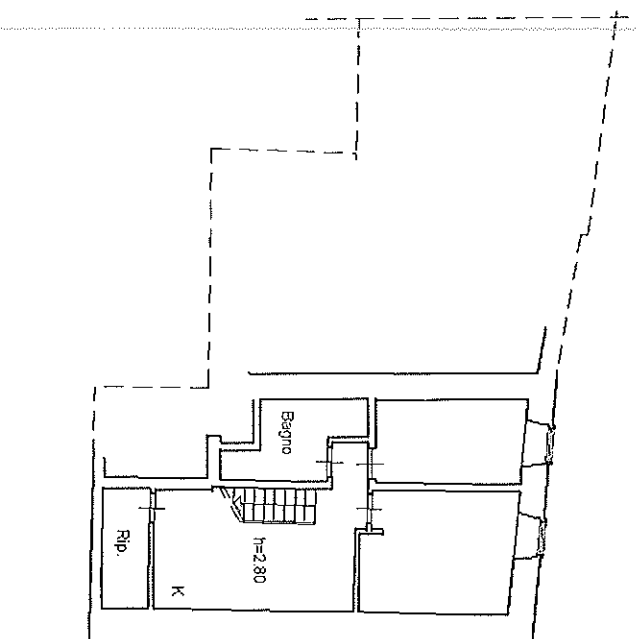
Agenzia del Territorio
CATASTO FABBRICATI
Ufficio provinciale di
Macerata

Scala 1:200

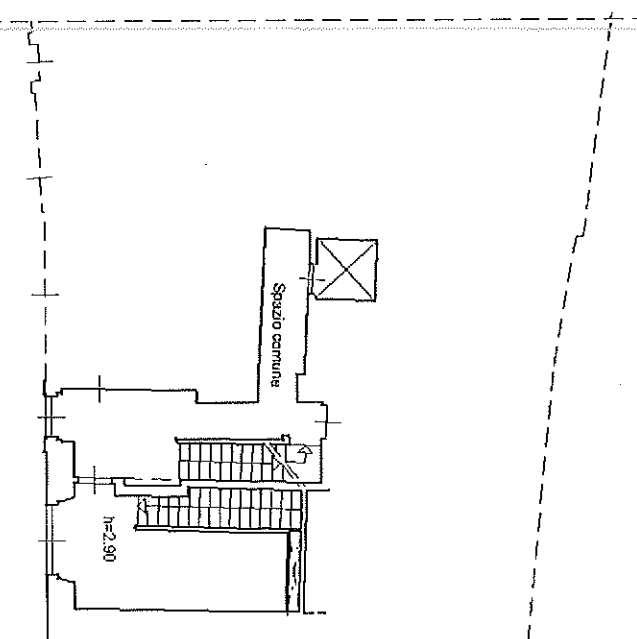
Data: 01/06/2018
Tot.schede: 1 - Fogli: 1
n. 1
MC00031237 - Richiedente CTU TRIBUNALE BELELLI MASSIMO - Ultima Planimetria in atti
Foglio di acq.: A3(297x420) - Part. di scala: 1:1



Piano Interrato Secondo S2

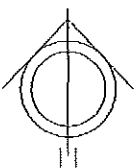


Piano Interrato Primo S1



Piano Terra

ALL. 4.1
2



A
CA
UI

Ilorio
BRICATI
ole di

Dichiarazione protocollo n. MC0092291 del 30/03/2011

Planimetria di u.i.u. in Comune di Matelica

Via Vincenzo Boldrini

civ. 57

Identificativi Catastali:

Sezione:

Foglio: 54

Particella: 14

Subalterno: 18

Compilata da:

Massacesi Diego

Iscritto all'albo:

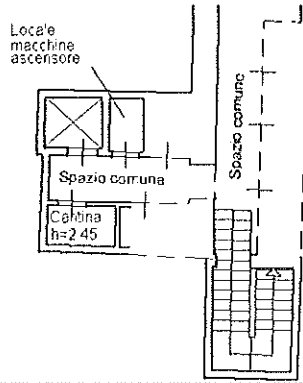
Geometri

Prov. Ancona

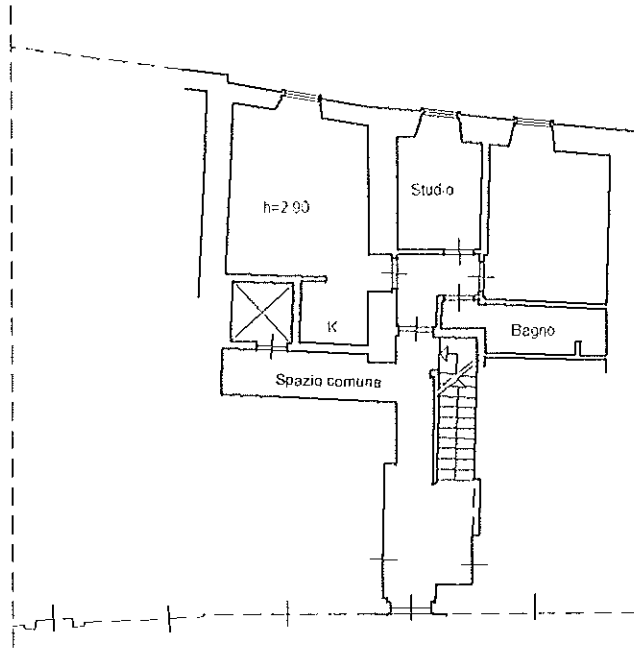
N. 2069

Scheda n.

1:200



Piano Interrato Secondo S2



Via Boldrini

Piano Terra

122.9.2
3

Catasto dei Fabbricati - Situazione al 01/06/2018 - Comune di MATELICA(F051) - < Foglio: 54 - Particella: 14 - Subalterno 18 >
VIA VINCENZO BOLDRINI n. 57 piano: S2-T;

A:
CA:
UI

affioro
RICIATI
le di

Dichiarazione protocollo n. MCC0092291 del 30/03/2011

Planimetria di u.i.u. in Comune di Matelica

Via Vincenzo Boldrini

oiv. 57

Identificativi Catastali:

Sezione:

Foglio: 54

Particella: 14

Subalterno: 19

Compilata da:
Massaccesi Diego

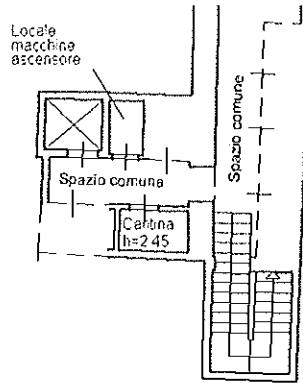
Isritto all'albo:
Geometri

Prov. Ancona

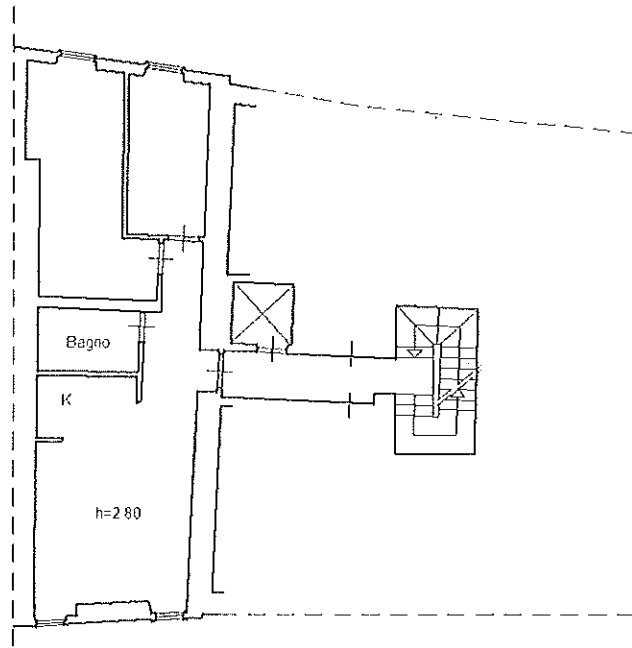
N. 2069

Scheda n.

1:200

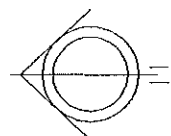


Piano Interrato Secondo S2



Piano Primo

ALL. 4.3



Catasto dei Fabbricati - Situazione al 01/06/2018 - Comune di MATELICA(F051) - < Foglio: 54 Particella: 14 - Subalterno 19 >
VIA VINCENZO BOLDRINI n. 57 piano: S2-1;

**Agenzia del Territorio
CATASTO FABBRICATI**
Ufficio provinciale di
Macerata

Dichiarazione protocollo n. MC0092291 del 30/03/2011

Planimetria di u.i.u. in Comune di Matelica

Via Vincenzo Boldrini

oiv. 57

Identificativi Catastali:

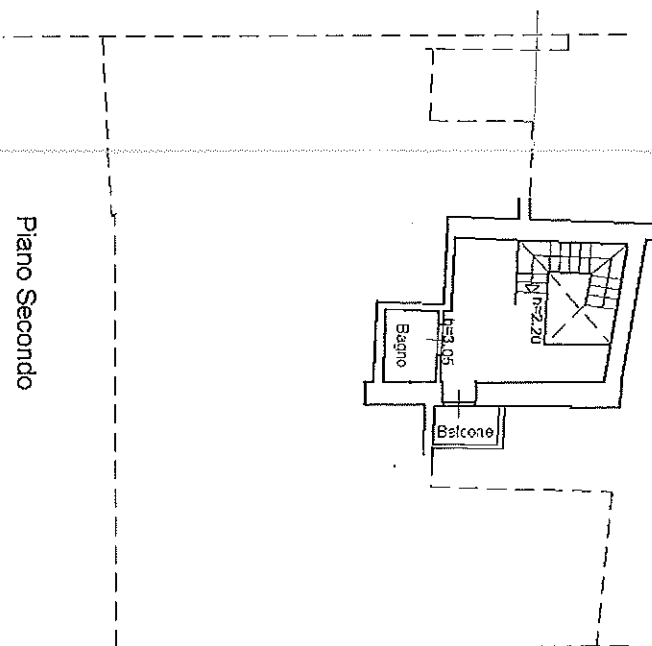
Sezione:
Foglio: 54
Particella: 14
Subalterno: 20

Compilata da:

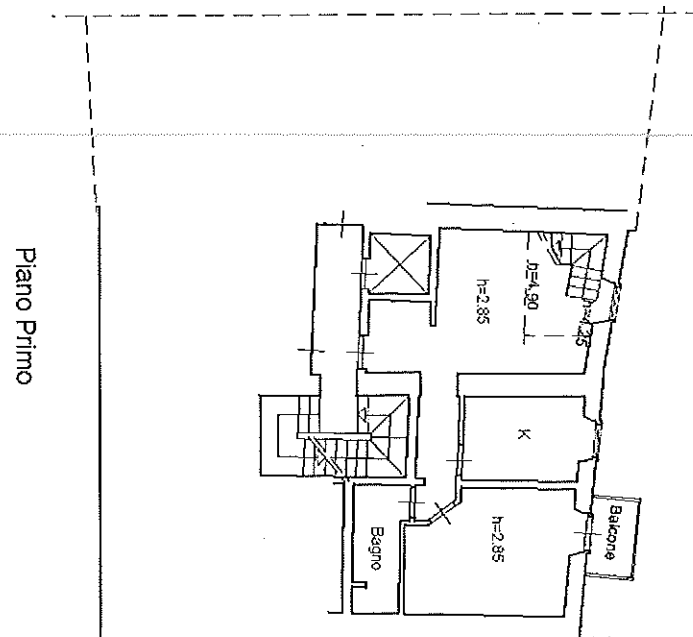
Massaccesi Diego
Iscritto all'albo:
Geometri
Prov. Ancona N. 2069

Soletto n.1

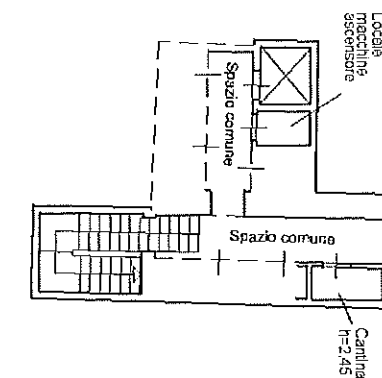
Scala 1:200



Piano Secondo



Piano Primo



Piano Interrato Secondo S2

All 4.9

Data: 01/06/2018 - Richiedente CTU TRIBUNALE BELELLI MASSIMO - Ultima Planimetria in atti
Tot.schede: 1 - Foglio di acq.: A3(297x420) - Fatt. di scala: 1:1

Data: 01/06/2018 - n. MC0031240 - Richiedente CTU TRIBUNALE BELELLI MASSIMO - Ultima Planimetria in atti

Ag. Azi. Ufficio di
CAI di Fabriano
UFF. di

Dichiarazione protocollo n. MC0092291 del 30/03/2011

Planimetria di u.i.u. in Comune di Matelica

Via Vincenzo Boldrini

civ. 57

Identificativi Catastali:

Sezione:

Foglio: 54

Particella: 14

Subalterno: 21

Compilata da:
Massaccesi Diego

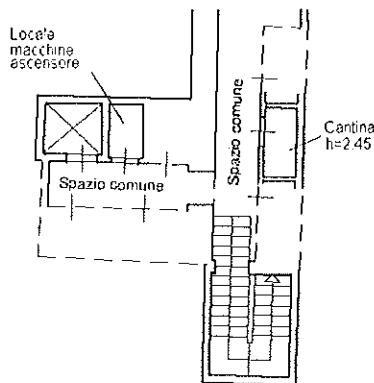
Iscritto all'albo:
Geometri

Prov. Ancona

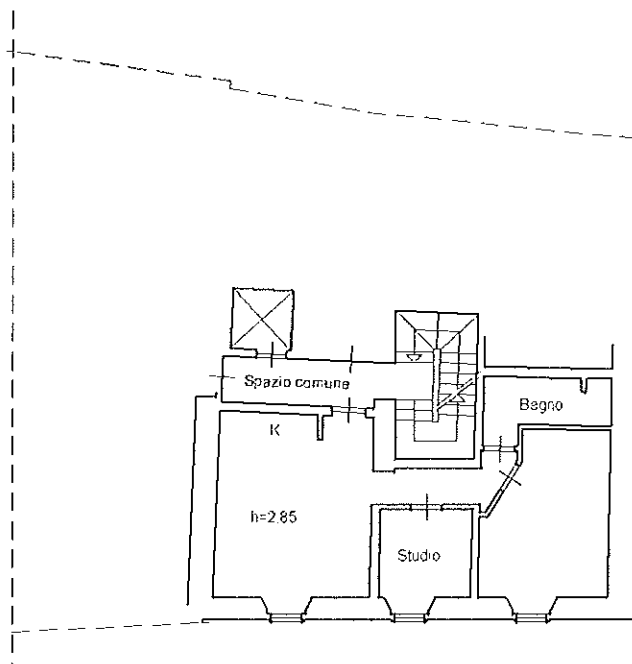
N. 2069

Scheda n.

1: 200



Piano Interrato Secondo S2



Piano Primo

ALL. 4.5

Catasto dei Fabbricati - Situazione al 01/06/2018 - Comune di MATELICA(F051) - < Foglio: 54 Particella: 14 - Subalterno 21 >
VIA VINCENZO BOLDRINI n. 57 piano: S2-1;

Ag. zia
CAI STC
Uff. to P
M

Dichiarazione protocollo n. MC0092291 del 30/03/2011

Planimetria di u.i.u. in Comune di Matelica

Via Vincenzo Boldrini

civ. 57

Identificativi Catastali:

Sezione:

Foglio: 54

Particella: 14

Subalterno: 22

Compilata da:
Massaccesi Diego

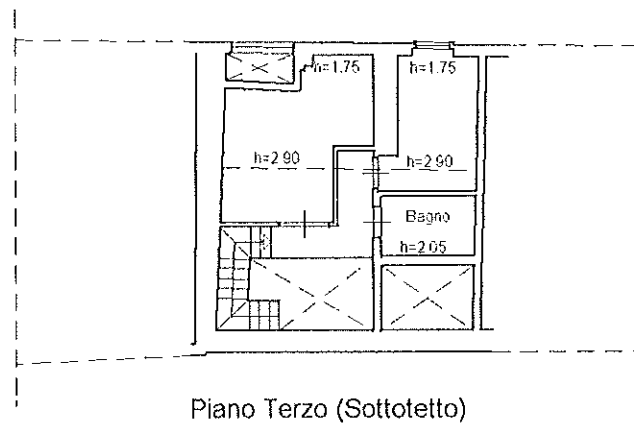
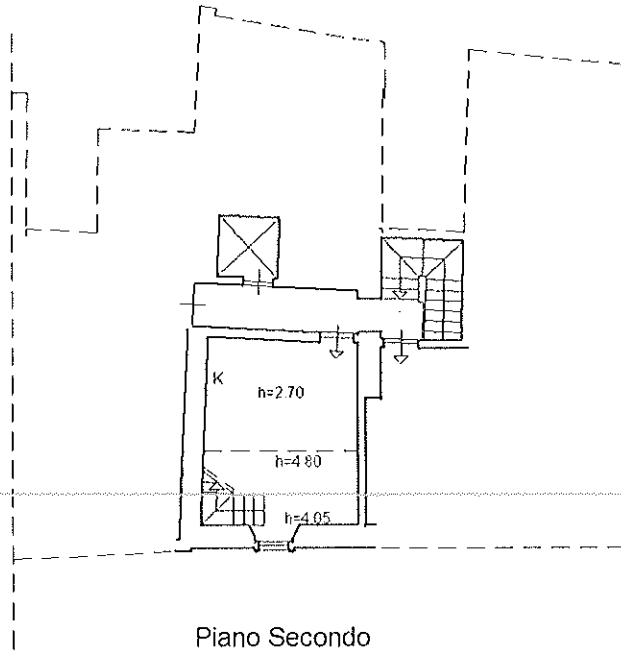
Iscritto all'albo:
Geometri

Prov. Ancona

N. 2069

Scheda n.

: 200



Catasto dei Fabbricati - Situazione al 01/06/2018 - Comune di MATELICA(F051) - < Foglio: 54 Particella: 14 - Subalterno 22 >
VIA VINCENZO BOLDRINI n. 57 piano: 2-3;

ALL. 9.6

Compilata da:
Massaccesi Diego
Iscritto all'albo:
Geometri
Prov. Ancona N. 2069

Identificativi Catastali:
Sezione:
Foglio: 54
Particella: 14
Subalterno: 23

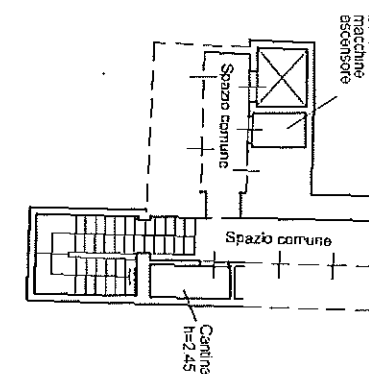
Dichiarazione protocollo n. MC0092291 del 30/03/2011
Planimetria di u.i.u. in Comune di Matelica
Via Vincenzo Boldrini civ. 57

Agenzia del Territorio
CATASTO FABBRICATI
Ufficio provinciale di
Macerata

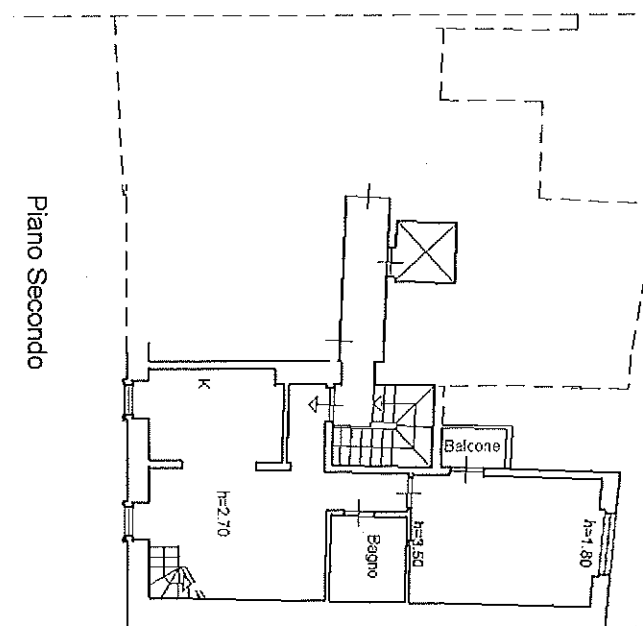
Scala 1: 200

Sheet n. 1

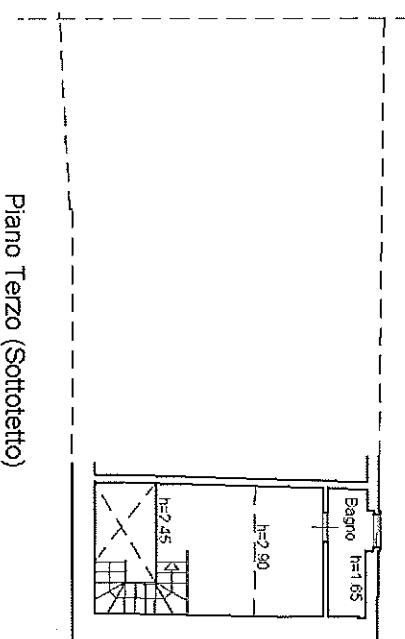
Data: 01/06/2018 - n. MC0031244 - Richiedente CTU TRIBUNALE BELELLI MASSIMO - Ultima Planimetria in atti
Tot. schede: 1 - Foglio di acq.: A3(297x420) - Part. di scala: 1:1



Piano Interrato Secondo S2



Piano Secondo



Piano Terzo (Sottotetto)

ALL. 4.7

