

MODULARIO
I - Cat. B. V. - 315



MINISTERO DELLE FINANZE
DIREZIONE GENERALE DEL CATASTO E DEI SERVIZI TECNICI ERARIALI
NUOVO CATASTO EDILIZIO URBANO

Mod. B (Nuovo Catasto Edilizio Urbano)



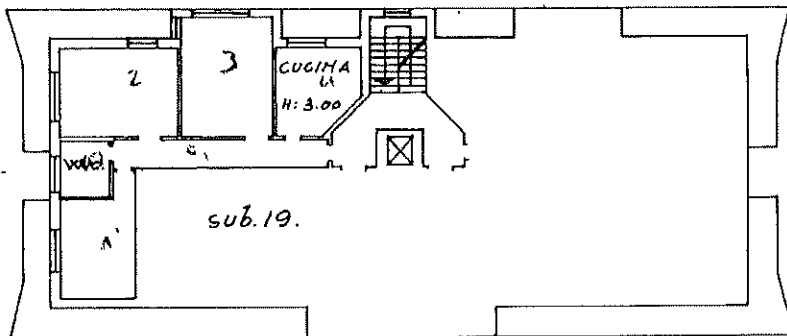
(R. DECRETO-LEGGE 13 APRILE 1959, N. 452)

Planimetria dell'immobile situato nel Comune di VEDANO OLONA, Via ADUA, 19

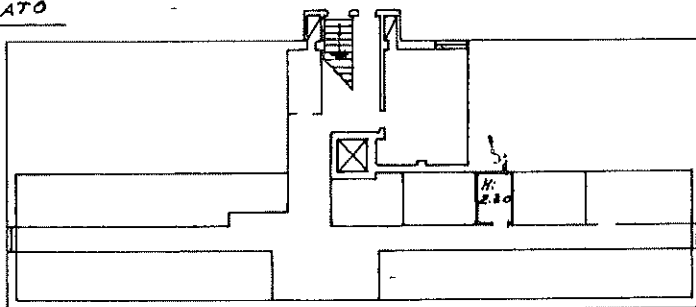
Ditta

Allegata alla dichiarazione presentata all'Ufficio Tecnico Erariale di VARESE
SCH. L. N° 0694865

PIANO QUARTO



SEMINTERRATO



ORIENTAMENTO




SCALA DI 1:200

SPAZIO RISERVATO PER LE ANNOTAZIONI D'UFFICIO

DATA
PROT. N°

Compilato dal GEOMETRA
(Firma, nome e cognome del tecnico)
VIRGILIO STELLA
Iscritto all'Albo dei GEOMETRI
della Provincia di VARESE
DATA 18-5-1964
Firma: Virgilio Stella



PIANO 01

Catasto dei Fabbricati - Situazione al 07/03/2023 - Comune di VEDANO OLONA (LO) - < Foglio 3 - Particella 4515 - Subalterno 20 >
VIA ADUA n. 19 Piano S1 - 4

Firmato Da: RIBERA GIUSEPPE Emesso Da: ARUBAPEC S.P.A. NG CA 3 Serial#: 4f5286db2345d06fbff86a9675b77

