


Planimetria catastale particella 293, sub. 1 – Area scoperta

Data presentazione: 01/01/0001 - Data: 03/01/2024 - n. T152620 - Richiedente: PZZMRK72R29L5635



MINISTERO DELLE FINANZE
DIREZIONE GENERALE DEL CATASTO E DEI SERVIZI TECNICI ERARIALI
NUOVO CATASTO EDILIZIO URBANO
(L. 46/2009) (G. L. 2/2009)

Mod. F (Nuovo Catasto Edilizio Urbano)


Planimetria dell'immobile situato nel Comune di Volpago del Illo P.zza L. PASTRO

Data PABRATO, MITOLLO, BARBA-OLGA, ALVERA e LIBERA proprietari in parti uguali

Allegata alla dichiarazione presentata all'Ufficio Tecnico Erariale di 1670150 Scheda N.°


Sub. 1

AREA COPERTA mq. 70
 AREA SCOPERTA mq. 26
TOTALE mq. 96




estratto di mappa
 sc. 1:2000
 Comune di Volpago del Illo
 Foglio 15^b - Doppio 793

ORIENTAMENTO



SCALA 1:1.500

SPAZIO RISERVATO PER LE ANNOTAZIONI D'UFFICIO		Compilata dal <u>Gen. BRUNO BELLIO</u> <small>(Firma, nome e cognome del tecnico)</small>
DATA PROT. N°	<u>P/3/293/1</u>	Iscritta all'Albo dei Geometri della Provincia di <u>1670150</u> DATA: <u>3 dicembre 1988</u> Firma: <u>Nello Marino</u>




Catasto del Fabbricati - Situazione al 03/01/2024 - Comune di VOLPAGO DEL ILLO (TV) - Foglio 15^b - Doppio 793 - Particella 293 - Subalterno 1^a
 VIA LUIGI PASTRO Piano I

Firmato Da: ORTICA CRISTINA Entesso Da: ARUBAPEC S.P.A. NG CA 3 Serial#: 2c5361ba03b904a822813b9e8be24822



Planimetria catastale particella 293, sub. 2 Casa

Data presentazione: 01/01/2000 - Data: 03/01/2024 - n. T152622 - Richiedente: PZZMRK72R29L565S

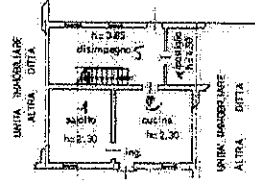


MINISTERO DELLE FINANZE
DIREZIONE GENERALE DEL CATASTO E DEI SERVIZI TECNICI ERARIALI
NUOVO CATASTO EDILIZIO URBANO
(A. D. 11/11/2013 - G. L. 11/11/2013)

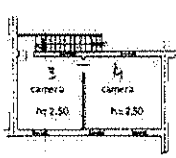
Mod. B / Nuovo Catasto Edilizio Urbano

Planimetria dell'immobile situato nel Comune di VOLPAGO DEL M. LLO Via PASDIO
 Data 03/01/2024, MARIA-OLGA, ELVIRA e LUDIA proprietari in parti uguali
 Allegata alla dichiarazione presentata all'Ufficio Tecnico Erariale di TREVISO Scheda N°


Sub. 2



P. PIANO TERRA

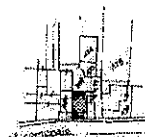


P. PIANO PRIMO



ORIENTAMENTO

SCALA 1:100



Fabbricato di happa
 sp. 1:2000
 Comune di Volpago del M. Llo
 foglio 35 - happa 293

SPAZIO RISERVATO PER LE ANNOTAZIONI D'UFFICIO

DATA PROT. N° <u>D.3.293/2</u>	V.U. <u>5</u> M. <u> </u> DATA <u>03/01/2024</u> FIRMATA <u>Cristina Ortica</u>	Compilata dal Tecnico <u>HERNANDEZ LUI</u> <small>(Firma, nome e cognome del tecnico)</small> Iscritto all'Albo dei Geometri della Provincia di <u>Treviso</u> DATA <u>30/09/2023</u> FIRMATA <u>Cristina Ortica</u>
-----------------------------------	---	---

Allegato 01
 Catasto dei Fabbricati - Situazione al 03/01/2024 - Comune di VOLPAGO DEL MONTILOMME - Sez. urbana D - Foglio 3 - Particella 293 - Subalbergo 2 -
 VIA LUIGI PASTRO Piano F1

Ultima planimetria in atti

Data presentazione: 01/01/2000 - Data: 03/01/2024 - n. T152622 - Richiedente: PZZMRK72R29L565S
Totale schede: 1 - Formato di acquisizione: A3(297x420) - Formato stampa richiesto: A4(210x297)



Planimetria catastale particella 479, Magazzino

Data presentazione: 01/01/2000 - Data: 03/01/2024 - n. T152623 - Richiedente: PZZMRK72R29L5658


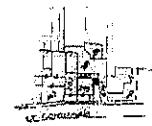
MINISTERO DELLE FINANZE
DIREZIONE GENERALE DEL CATASTO E DEI SERVIZI TECNICI ERARIALI
NUOVO CATASTO EDILIZIO URBANO
(D. M. 11/11/1998 - art. 1)

Mod. B (Nuovo Catasto Edilizio Urbano)


Planimetria dell'immobile situato nel Comune di Volpago del Bellò via Is. Pastro
 Data DURATA LAVORI n. 1 a Volpago (I) 06/04/1992 (ceda prop.) e DURATA DURATA n. 1 a 12/11/1992 (usufrutto).
 Allegata alla dichiarazione presentata all'Ufficio Tecnico Erariale di **TREVISO** Scheda N.°

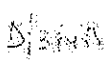
Riferimento: Linea mappale
n. del

Estratto di Mappa
sc. 1:2000
Comune di Volpago del Bellò
Foglio 35° Mappale 479

P. PIANO TERRA - H.m. = 4,50

ORIENTAMENTO

SCALA DI L. 200

SPAZIO RISERVATO PER LE ANNOTAZIONI D'UFFICIO		Compilato dal Geom. MARCO BELLUCCI <small>(Data, nome e cognome del compilatore)</small> Iscritto all'Albo dei Geometri della Provincia di Treviso Data 1 dicembre 1998 Firmato <i>Marco Bellucci</i>
DATA PRONT. N°		

Trasmissione al Comune di VOLPAGO DEL MONTE LOMBUSCO - Sec. urbana D. - Foglio 3 - Particella 479 - Subalferno ->
 Catasto dei Fabbricati - Situazione al 03/01/2024 - Comune di VOLPAGO DEL MONTE LOMBUSCO ->
 VIA LUIGI PASTRO Piano T

Ultima planimetria in atti
 Data presentazione: 01/01/2000 - Data: 03/01/2024 - n. T152623 - Richiedente: PZZMRK72R29L5658
 Totale schede: 1 - Formato di acquisizione: A3(297x420) - Formato stampa richieste: A4(210x297)

Firmato Da: ORTICA CRISTINA Entresso Da: ARUBAPEC S.P.A. NG CA 3 Serial#: 2c5361ba03b904a822813b9e8be24822