Allegato n. 1

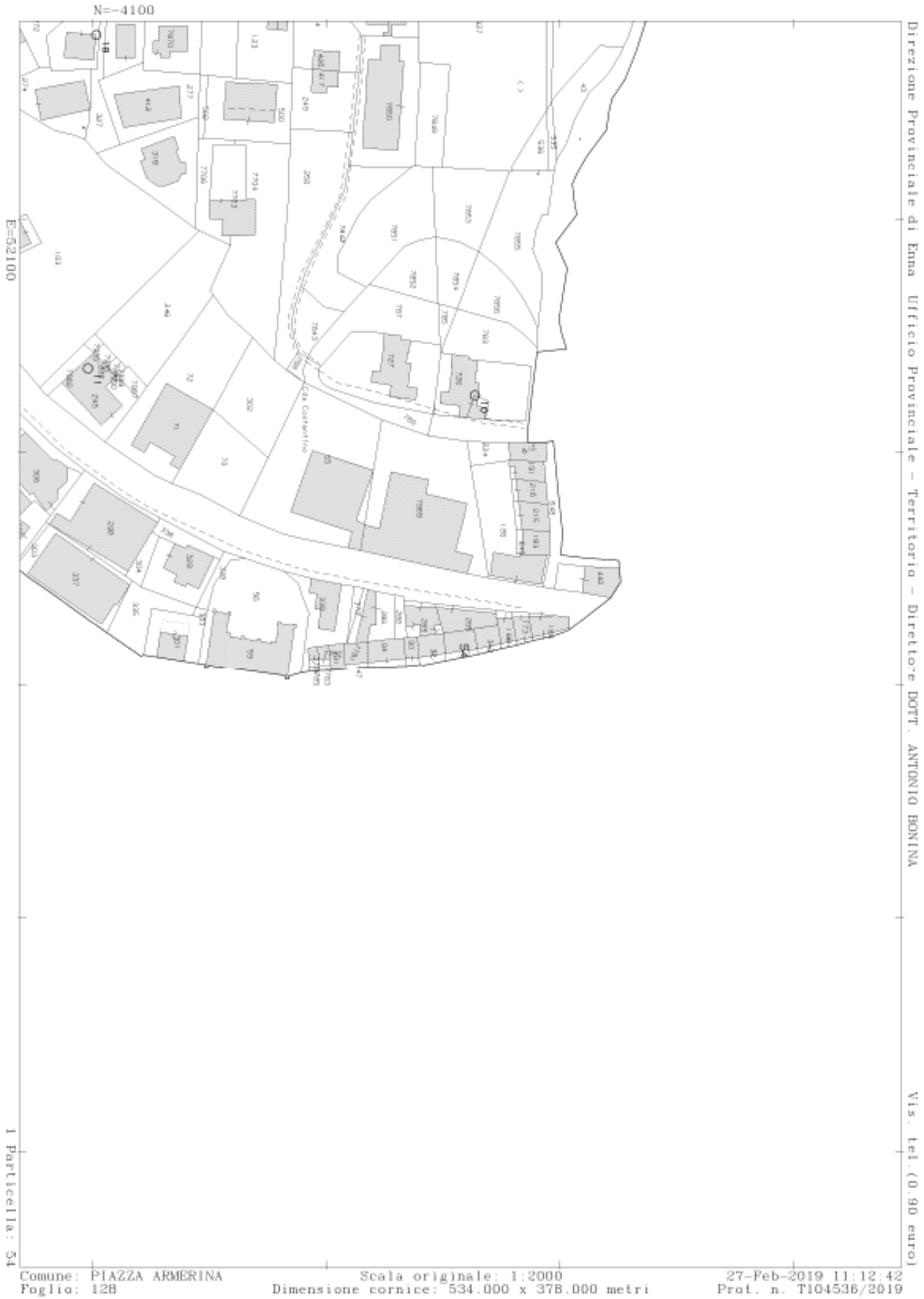

Firmato Da: PISTORIO CARMELO ELIO Emesso Da: ARUBAPEC S.P.A. NG CA 3 Serial#: 2a931ea20f8d26e11417c8a26dec401d

Allegato n. 2

MODULARIO
F. rig. rend. 497

MINISTERO DELLE FINANZE
DIREZIONE GENERALE DEL CATASTO E DEI SS.TT.EE.
CATASTO EDILIZIO URBANO (RDL 13-4-1939, n. 652)

MOD. BN (CEU)
LIRE 250

Planimetria di u.i.u. in Comune di PIAZZA ARMERINA via MACHIAVELLI civ. 25

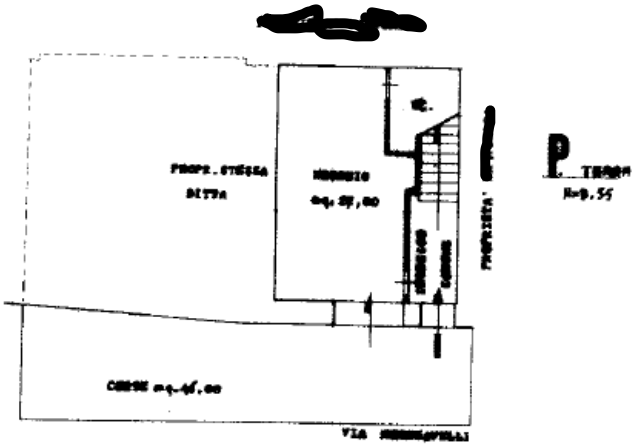

ORIENTAMENTO

SCALA DI 1:200

06664445

Dichiarazione di N.C. ☐
Denuncia di variazione ☒

Compilata dal GEOM. (Titolo, cognome e nome) BRUNO EMANUELE

Iscritto all'albo dei GEOMETRI della provincia di ENNA n. 636

data 19-6-91 Firma

RISERVATO ALL'UFFICIO
A-1212/1
28-6-91

Identificativi catastali
F. 128
n. 54 sub. 1

Ultima planimetria in atti
Data presentazione:28/06/1991 - Data: 27/02/2019 - n. 189727 - Richiedente: PSTCML48B24C351E
Totale schede: 1 - Formato di acquisizione: A4(210x297) - Formato stampa richiesto: A4(210x297)

Catasto dei Fabbricati - Situazione al 27/02/2019 - Comune di PIAZZA ARMERINA (G580) - < Foglio: 128 - Particella: 54 - Subalterno: 1 >
VIA NICCOLO' MACHIAVELLI n. 25 piano: 1;

Firmato Da: PISTORIO CARMELO ELIO Emesso Da: ARUBAPEC S.P.A. NG CA 3 Serial#: 2a931ea20f8d26e11417c8a26dec401d

Agenzia delle Entrate
CATASTO FABBRICATI
Ufficio Provinciale di
Enna

Dichiarazione protocollo n. EN0038081 del 10/10/2019

Comune di Piazza Armerina

Via Niccolo' Machiavelli civ. 25

Identificativi Catastali:
Sezione:
Foglio: 128
Particella: 54
Subalterno: 1

Compilata da:
Pistorio Carmelo Elio

Iscritto all'albo:
Ingegneri

Prov. Enna N. 275

Planimetria

Scheda n. 1 Scala 1: 200

Piano Terra
H = 3,40

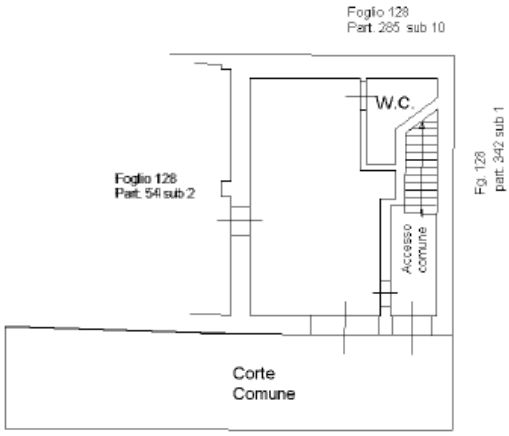

Via Machiavelli

NORD

Ultima planimetria in atti

Data: 14/10/2019 - n. T91887 - Richiedente: PSTCML48B24C351E
Totale schede: 1 - Formato di acquisizione: A4(210x297) - Formato stampa richiesto: A4(210x297)

Catasto dei Fabbricati - Situazione al 14/10/2019 - Comune di PIAZZA ARMERINA (G580) - < Foglio: 128 - Particella: 54 - Subalterno: 1 >
VIA NICCOLO' MACHIAVELLI n. 25 piano: T;

Firmato Da: PISTORIO CARMELO ELIO Emesso Da: ARUBAPEC S.P.A. NG CA 3 Serial#: 2a931ea20f8d26e11417c8a26dec401d

Data presentazione:23/07/1992 - Data: 27/02/2019 - n. T89729 - Richiedente: PSTCML48B24C351E

MODULARIO F. rig. rend 497

MINISTERO DELLE FINANZE

DIREZIONE GENERALE DEL CATASTO E DEI SS.TT.EE.

CATASTO EDILIZIO URBANO (RDL 13-4-1939, n. 652)

N. 0

MOD. BN (CEU)

LIRE 250

Planimetria di u.i.u. in Comune di PIAZZA ARMERINA via MACHIAVELLI civ. 27

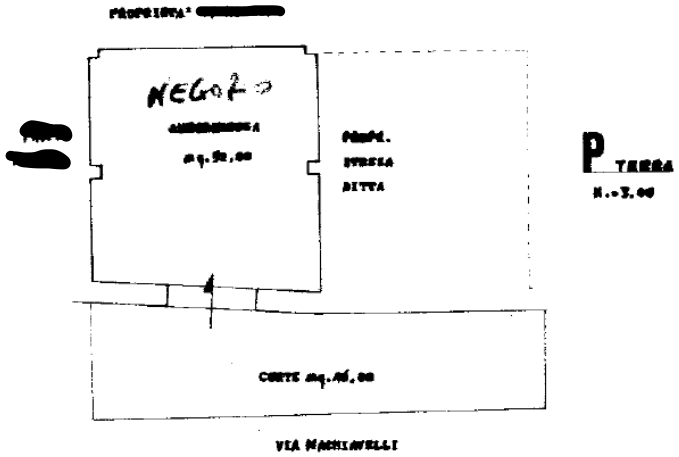

ORIENTAMENTO

N

SCALA DI 1:200

06664437

Dichiarazione di N.C. ☐
Denuncia di variazione ☒
Identificativi catastali
F. 128
n. 54 sub. 2

Compilata dal GEOM. BRUNO EMANUELE
(Titolo, cognome e nome)
Iscritto all'albo dei GEOMETRI della provincia di ENNA n. 634
data 18-6-91 Firma

RISERVATO ALL'UFFICIO
A-1212/2
28-6-91

Catasto dei Fabbricati - Situazione al 27/02/2019 - Comune di PIAZZA ARMERINA (G580) - < Foglio: 128 - Particella: 54 - Subalterno: 2 >
VIA MACHIAVELLI n. 27 piano: T;

Ultima planimetria in atti
Data presentazione:23/07/1992 - Data: 27/02/2019 - n. T89729 - Richiedente: PSTCML48B24C351E
Totale schede: 1 - Formato di acquisizione: A4(210x297) - Formato stampa richiesto: A4(210x297)

Firmato Da: PISTORIO CARMELO ELIO Emesso Da: ARUBAPEC S.P.A. NG CA 3 Serial#: 2a931ea20f8d26e11417c8a26dec401d

Agenzia delle Entrate
CATASTO FABBRICATI
Ufficio Provinciale di
Enna

Dichiarazione protocollo n. EN0038054 del 09/10/2019

Comune di Piazza Armerina

Via Niccolo' Machiavelli civ. 27

Identificativi Catastali:	Compilata da:
Sezione:	Pistorio Carmelo Elio
Foglio: 128	Iscritto all'albo: Ingegneri
Particella: 54	
Subalterno: 2	Prov. Enna N. 275

Planimetria

Scheda n. 1 Scala 1: 200

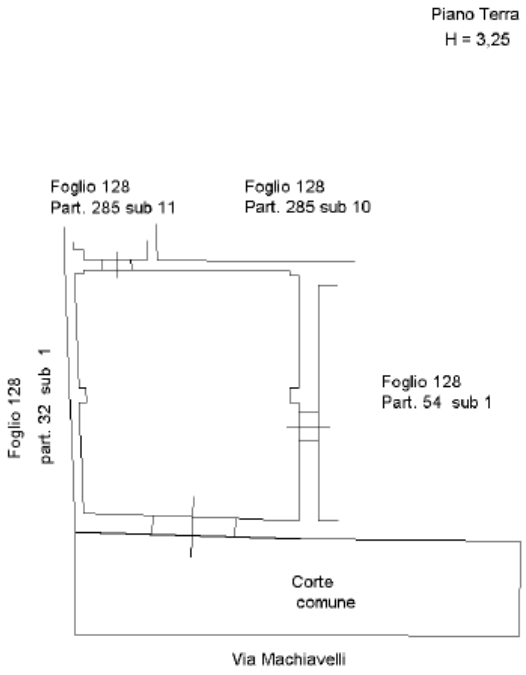

Ultima planimetria in atti

Data: 14/10/2019 - n. T91889 - Richiedente: PSTCML48B24C351E
Totale schede: 1 - Formato di acquisizione: A4(210x297) - Formato stampa richiesto: A4(210x297)

Catasto dei Fabbricati - Situazione al 14/10/2019 - Comune di PIAZZA ARMERINA (G580) - < Foglio: 128 - Particella: 54 - Subalterno: 2 >
VIA NICCOLO' MACHIAVELLI n. 27 piano: T;

Firmato Da: PISTORIO CARMELO ELIO Emesso Da: ARUBAPEC S.P.A. NG CA 3 Serial#: 2a931ea20f8d26e11417c8a26dec401d

Allegato n. 6

Data presentazione:28/06/1991 - Data: 27/02/2019 - n. T89725 - Richiedente: PSTCML48B24C351E

MODULARIO
F. rig. rand. 467

MINISTERO DELLE FINANZE
DIREZIONE GENERALE DEL CATASTO E DEI SS.TT.EE.
CATASTO EDILIZIO URBANO (RDL 13-4-1939, n. 652)

MOD. BN (CEU)
LIRE 250

Planimetria di u.i.u. in Comune di PIAZZA ARMERINA via MACHIAVELLI civ. 23

1138
3584

[redacted]

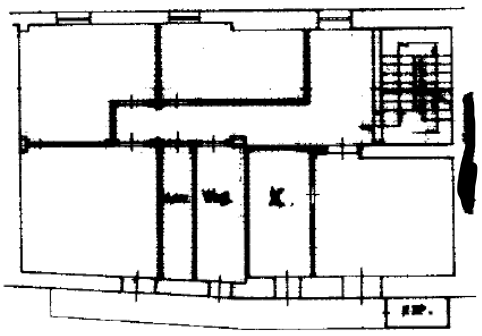

P 2°

VIA MACHIAVELLI

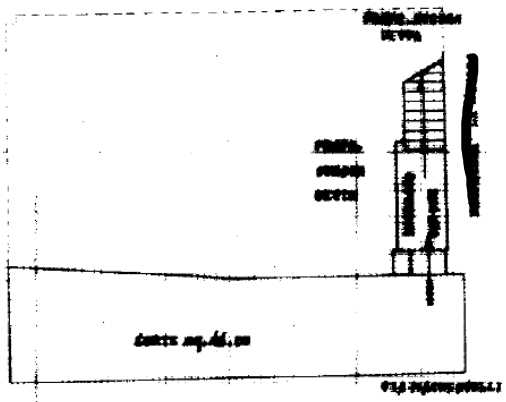

P TERRA

ORIENTAMENTO

SCALA DI 1:200

06664460

Dichiarazione di N.C. ☐
Denuncia di variazione ☐
Identificativo catastale
n. 128 sub. 4

Compilata dal GEOM. BRUNO EMANUELE (Titolo, cognome e nome)
iscritto all'albo dei GEOMETRI della provincia di ENNA
data 19-06-91 Firma

COLLEGIO DEI GEOMETRI DELLA PROVINCIA DI ENNA
GEOM. BRUNO EMANUELE N. 98

RISERVATO ALL'UFFICIO
A-1212
28-6-91

Catasto dei Fabbricati - Situazione al 27/02/2019 - Comune di PIAZZA ARMERINA (G580) - < Foglio: 128 - Particella: 54 - Subalterno: 4 >
VIA NICCOLO' MACHIAVELLI n. 23 piano: 2;
Firmato Da: PISTORIO CARMELO ELIO Emesso Da: ARUBAPEC S.P.A. NG CA 3 Serial#: 2a931ea20f8d26e11417c8a26dec401d

Agenzia delle Entrate
CATASTO FABBRICATI
Ufficio Provinciale di
Enna

Dichiarazione protocollo n. EN0037691 del 07/10/2019

Comune di Piazza Armerina

Via Niccolo' Machiavelli civ. 23

Identificativi Catastali:
Sezione:
Foglio: 128
Particella: 54
Subalterno: 4

Compilata da:
Pistorio Carmelo Elio

Iscritto all'albo:
Ingegneri

Prov. Enna N. 275

Planimetria

Scheda n. 1 Scala 1: 200

Piano Secondo
H = 2,95

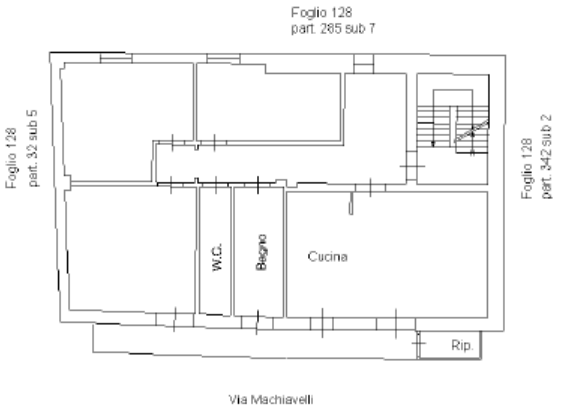

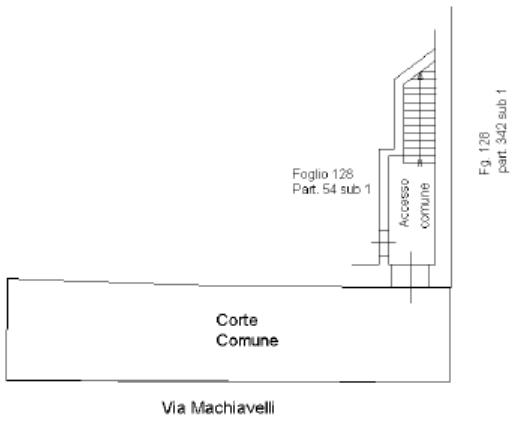

NORD

Ultima planimetria in atti

Data: 14/10/2019 - n. T91890 - Richiedente: PSTCML48B24C351E
Totale schede: 1 - Formato di acquisizione: A4(210x297) - Formato stampa richiesto: A4(210x297)

Catasto dei Fabbricati - Situazione al 14/10/2019 - Comune di PIAZZA ARMERINA (G580) - < Foglio: 128 - Particella: 54 - Subalterno: 4 >
VIA NICCOLO' MACHIAVELLI n. 23 piano: 2;

Firmato Da: PISTORIO CARMELO ELIO Emesso Da: ARUBAPEC S.P.A. NG CA 3 Serial#: 2a931ea20f8d26e11417c8a26dec401d

Data: 10/03/2019 - n. T23355 - Richiedente: PSTCML48B24C351E

Agenzia del Territorio
CATASTO FABBRICATI
Ufficio Provinciale di
Enna

Dichiarazione protocollo n. EN0015529 del 10/02/2012

Planimetria di u.i.u. in Comune di Piazza Armerina

Via Alessandro Manzoni civ.

Identificativi Catastali:
Sezione:
Foglio: 128
Particella: 285
Subalterno: 11

Compilata da:
Lantieri Sebastiano

Iscritto all'albo:
Ingegneri

Prov. Enna N. 115

Scheda n. 1 Scala 1: 200

Piano Terra
H = 3,30

All'U.I. si accede
dalla particella 54





Ultima planimetria in atti

Data: 10/03/2019 - n. T23355 - Richiedente: PSTCML48B24C351E
Totale schede: 1 - Formato di acquisizione: A4(210x297) - Formato stampa richiesto: A4(210x297)

Catasto dei Fabbricati - Situazione al 10/03/2019 - Comune di PIAZZA ARMERINA (G580) - < Foglio: 128 - Particella: 285 - Subalterno: 11 >
VIA NICCOLO' MACHIAVELLI n. 27 piano: T;

Firmato Da: PISTORIO CARMELO ELIO Emesso Da: ARUBAPEC S.P.A. NG CA 3 Serial#: 2a931ea20f8d26e11417c8a26dec401d