TRIBUNALE ORDINARIO - CASTROVILLARI

ESPROPRIAZIONI IMMOBILIARI

Proc. 129/2024 R.G.E.

CONSULENZA ESTIMATIVA GIUDIZIARIA

Tecnico incaricato
Ing. Mario Laurito

elaborato
D

Planimetrie Catastali
Elaborati Planimetrici

MODULARIO
F. rig. rend. 497

MOD. B (Nuovo Catasto Edilizio Urbano)

MINISTERO DELLE FINANZE
DIREZIONE GENERALE DEL CATASTO E DEI SERVIZI TECNICI ERARIALI

Lire 50

NUOVO CATASTO EDILIZIO URBANO

(R. DECRETO-LEGGE 13 APRILE 1939, N. 652)

Planimetria dell'immobile situato nel Comune di Corigliano Cal. (Schiavonea) *Via* da denominare

Ditta

Allegata alla dichiarazione presentata all'Ufficio Tecnico Erariale di Cosenza

Primo Piano (Scala A interno 3) h=3.00

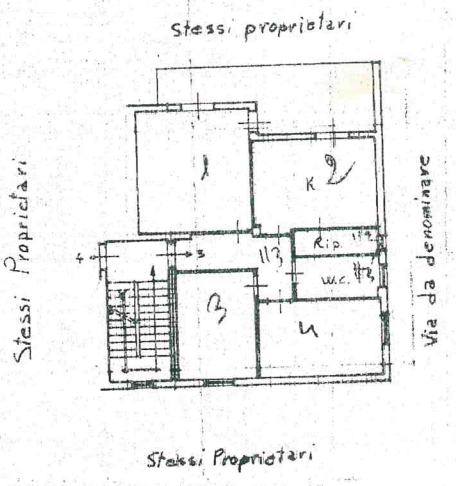

ORIENTAMENTO

N

SCALA DI 1:200

SPAZIO RISERVATO PER LE ANNOTAZIONI D'UFFICIO	
DATA PROT. N° 577	foglio 80/86 sub 3

Compilata dal Geometra Giuseppe Curia (Titolo, nome e cognome del tecnico)

Iscritto all'Albo dei Geometri

della Provincia di Cosenza

DATA 3/5/1982

Firma: [signature]

178601 03/11/2016

Catasto dei Fabbricati - Situazione al 25/08/2025 - Comune di CORIGLIANO-ROSSANO(M403A) - < Foglio 80 - Particella 86 - Subalterno 3 >
CONTRADA MALFRANCATO DI SCHIAVONEA Scala A Piano 1
10 metri

Ultima planimetria in atti

Data presentazione: 21/09/1994 - Data: 21/07/2025 - n. T432137 - Richiedente: Telematico

Elaborato Planimetrico

Foglio 111 Particella 174 sub 111

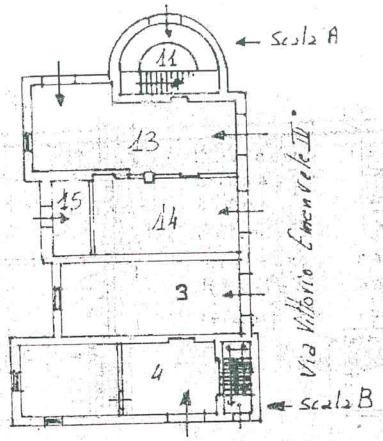

Piano Terra

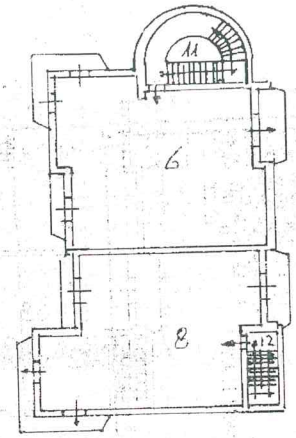

Primo Piano

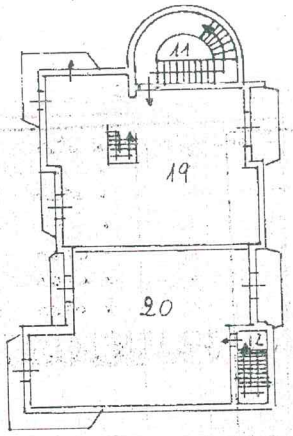

Piano Secondo

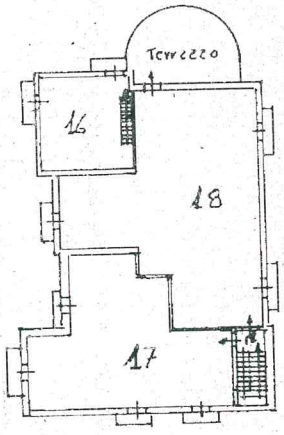

Foglio	111	Partic.	174	Sub	13	Piano Terra	Magazzino	(Deriva dalla fusione del sub 1 con il sub 5)
"	"	"	"	"	14	"	"	(Deriva dal Frazionamento del sub 2)
"	"	"	"	"	15	"	"	(Deriva dal Frazionamento del sub 2)
"	"	"	"	"	4	"	"	
"	"	"	"	"	5	"	"	
"	"	"	"	"	6	"	Primo Scala A	Abitazione (ALLA PARTITA 4757)
"	"	"	"	"	8	"	" B	"
"	"	"	"	"	19	"	Secondo Terzo Scala A	Abitazione (Deriva dal Frazionamento del sub 16)
"	"	"	"	"	20	"	Secondo	Scala B Abitazione (Deriva dal Frazionamento del sub 16)
"	"	"	"	"	17	"	Terzo	Scala B (Deriva dalla ristrutturazione dei sub 7-9-10)
"	"	"	"	"	18	"	Terzo	Scala B (Deriva dalla ristrutturazione dei sub 7-9-10)
"	"	"	"	"	11	Bene comune non censibile	(Scala A) ai sub 6-19	
"	"	"	"	"	12	"	"	(Scala B) ai sub 8-20-17-18

Il Tecnico
Geom. Giuseppe Curia

Elaborato Planimetrico - Catasto dei Fabbricati - Situazione al 21/07/2025 - Comune di CORIGLIANO-ROSSANO(M403A) - < Foglio 111 Particella 174 >

Ultima planimetria in atti

Data presentazione: 21/09/1994 - Data: 21/07/2025 - n. T432137 - Richiedente: Telematico

Totale schede: 1 - Formato di acquisizione: A4(210x297) - Formato stampa richiesto: A4(210x297) - Fattore di scala non utilizzabile

Data presentazione: 25/03/1971 - Data: 21/07/2025 - n. T151786 - Richiedente: LRTMRA78C26C002G

MODULARIO F. - Cat. S. T. - 315

MOD. B (*Nuovo Catasto Edilizio Urbano*)

MINISTERO DELLE FINANZE

DIREZIONE GENERALE DEL CATASTO E DEI SERVIZI TECNICI ERARIALI

Lire 20

NUOVO CATASTO EDILIZIO URBANO

(R. DECRETO-LEGGE 13 APRILE 1939, N. 652)

Planimetria dell'immobile situato nel Comune di CORIGLIANO CALABRO *Via* V. Emanuele

Ditta

Allegata alla dichiarazione presentata all'Ufficio Tecnico Erariale di COSENZA

SCHEDA P N. 0011469

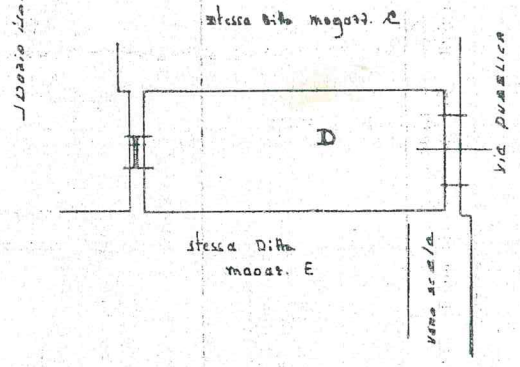

PIANO TERRA

magazz. D

h = h. 2.70

CASSA NAZIONALE DI PREVIDENZA E ASSISTENZA GEOMETRI
SANSOSTI
ARISTIDE
Corigliano C.
Albo N. 828
COLLEGIO DEI GEOMETRI
COSENZA

ORIENTAMENTO

SCALA DI 1:200

SPAZIO RISERVATO PER LE ANNOTAZIONI D'UFFICIO	
DATA PROT. N°	Fg 111/174/3

Compilata dal Geometra
(Titolo, nome e cognome del tecnico)
ARISTIDE SANSOSTI
Iscritto all'Albo de Geometri
della Provincia di COSENZA
DATA 1.1.1971
Firma: Sansosti

ISTITUTO POLIGRAFICO DELLO STATO

Catasto dei Fabbricati - Situazione al 21/07/2025 - Comune di CORIGLIANO-ROSSANO(M403A) - < Foglio 111 - Particella 174 - Subalterno 3 >
VIA VITTORIO EMANUELE TERZO n. 40 Piano T
10 metri

Ultima planimetria in atti

Data presentazione: 25/03/1971 - Data: 21/07/2025 - n. T151786 - Richiedente: LRTMRA78C26C002G
Totale schede: 1 - Formato di acquisizione: A3(297x420) - Formato stampa richiesto: A4(210x297)

MODULARIO
F. - Cat. S. T. - 315

MOD. B (Nuovo Catasto Edilizio Urbano)

MINISTERO DELLE FINANZE
DIREZIONE GENERALE DEL CATASTO E DEI SERVIZI TECNICI ERARIALI

Lire 20

NUOVO CATASTO EDILIZIO URBANO

(R. DECRETO-LEGGE 13 APRILE 1939, N. 652)

Planimetria dell'immobile situato nel Comune di CORIGLIANO CALABRO *Via* V. Emanuele

Ditta

Allegata alla dichiarazione presentata all'Ufficio Tecnico Erariale di COSENZA

SCHEDA P N°0064604

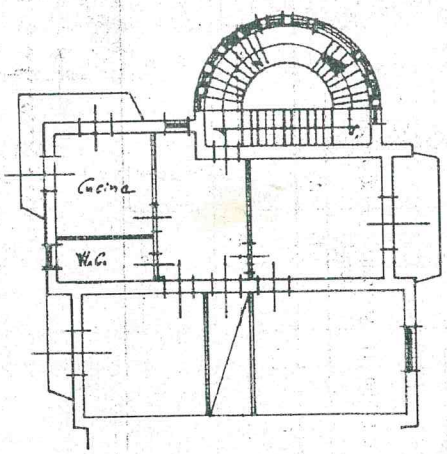

PIANO PRIMO
h=3.40

ORIENTAMENTO

SCALA DI 1:200

COLLEGIO DEI GEOMETRI - COSENZA - ARISTIDE Corigliano C. Albo N. 828

SPAZIO RISERVATO PER LE ANNOTAZIONI D'UFFICIO

DATA
PROT. N°

Fg 111/174/6

Compilata dal Geometra (Titolo, nome e cognome del tecnico) ARISTIDE SANTO ST.

Iscritto all'Albo de Geometri

della Provincia di Cosenza

DATA 1.1.71

Firma:

ISTITUTO POLIGRAFICO DELLO STATO

Catasto dei Fabbricati - Situazione al 21/07/2025 - Comune di: CORIGLIANO-ROSSANO(M403A) - < Foglio 111 - Particella 174 - Subalterno 6 >
VIA VITTORIO EMANUELE TERZO n. 34 Piano T

10 metri

Ultima planimetria in atti

Data presentazione: 14/09/1994 - Data: 21/07/2025 - n. T151789 - Richiedente: LRTMRA78C26C002G

MODULARIO
F. rig. rend. 497

MINISTERO DELLE FINANZE
DIREZIONE GENERALE DEL CATASTO E DEI SS.TT.EE.

CATASTO EDILIZIO URBANO (RDL 13-4-1939, n. 652)

MOD. BN (CEU)

LIRE 250

Planimetria di u.i.u. in Comune di Corigliano Calabro via Vittorio Emanuele III° civ. 42

Terzo Piano (Abitazione) h=3.00

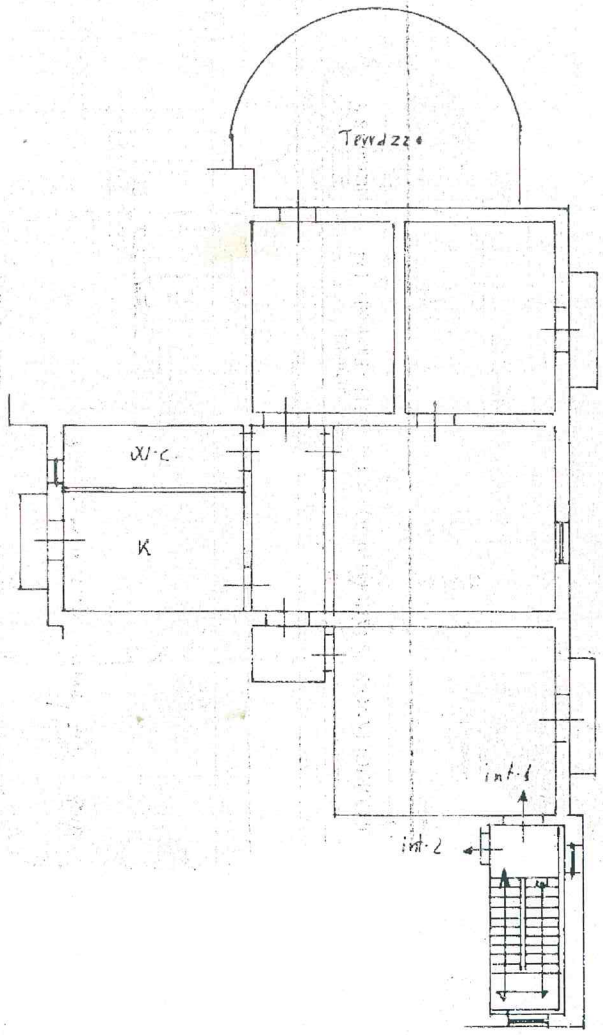

ORIENTAMENTO

N

SCALA DI 1:200

Catasto dei Fabbricati - Situazione al 21/07/2025 - Comune di CORIGLIANO-ROSSANO(M403A) - < Foglio 111 - Particella 174 - Subalterno 18 >
VIA VITTORIO EMANUELE TERZO n. 42 Scala B Piano 3

Dichiarazione di N.C. ☐
Denuncia di Variazione ☒
Ultima planimetria in atti

Identificativi catastali
F. 111
n. 174 sub. 18

Compilata dal Geometra
(Titolo, cognome e nome)
Giuseppe Curia
Iscritto all'albo dei Geometri
della provincia di Cosenza n. 1365
data 09-08-1994 Firma

RISERVATO ALL'UFFICIO

Istituto Poligrafico e Zecca dello Stato - P.V. Roma

Data presentazione: 14/09/1994 - Data: 21/07/2025 - n. T151789 - Richiedente: LRTMRA78C26C002G
Totale schede: 1 - Formato di acquisizione: A4(210x297) - Formato stampa richiesto: A4(210x297)

MODULARIO
F. - rig. rend. - 497

MOD. B (Nuovo Catasto Edilizio Urbano)

MINISTERO DELLE FINANZE
DIREZIONE GENERALE DEL CATASTO E DEI SERVIZI TECNICI ERARIALI

Lire 200

NUOVO CATASTO EDILIZIO URBANO

(R. DECRETO-LEGGE 13 APRILE 1939, N. 652)

Planimetria dell'immobile situato nel Comune di Corigliano Calabro *Via* loc. Palombella

Ditta

Allegata alla dichiarazione presentata all'Ufficio Tecnico Erariale di

Cal. il 27/10/1959 per 2/9; Policastri Maria Antonietta nata a Corigliano Cal. il 27/1/1962 per 2/9.

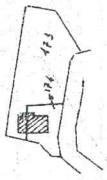

Ril. Tipo Mappale Foglio 132
Rapp. 1/2000

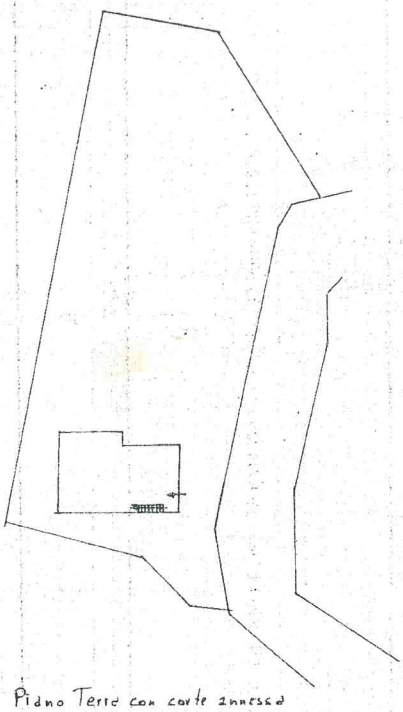

Piano Terra con corte annessa

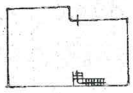

Piano Sottostrada

ORIENTAMENTO

SCALA DI 1: 500

SPAZIO RISERVATO PER LE ANNOTAZIONI D'UFFICIO	
DATA PROT. N°	Elaborato Planimetrico 132/173-17/1/1989

Compilata dal Geometra
(Titolo, nome e cognome del tecnico)
Giuseppe Curia
Iscritto all'Albo dei Geometri
della Provincia di Cosenza
DATA 20/3/89
Firma:

Elaborato Planimetrico - Catasto dei Fabbricati - Situazione al 01/09/2025 - Comune di CORIGLIANO-ROSSANO(M403A) - < Foglio 132 Particella 173 >

Ultima planimetria in atti

MODULARIO
F. - rig. rend. - 497

Mod. B (Nuovo Catasto Edilizio Urbano)

MINISTERO DELLE FINANZE
DIREZIONE GENERALE DEL CATASTO E DEI SERVIZI TECNICI ERARIALI

Lire 150

NUOVO CATASTO EDILIZIO URBANO

(R. DECRETO-LEGGE 13 APRILE 1939, N. 652)

Planimetria dell'immobile situato nel Comune di Corigliano Calabro *Via* Prov. Corigliano - Rossano - Loc. Palombella

Ditta [illegible]

Allegata alla dichiarazione presentata all'Ufficio Tecnico Erariale di Cosenza

[redacted]

Piano terra

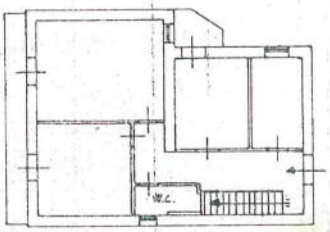

Piano Sottostrada

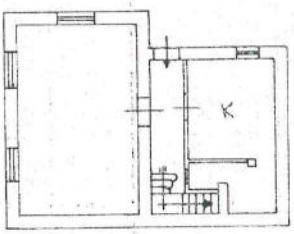

ORIENTAMENTO

SCALA DI 1. 200

SPAZIO RISERVATO PER LE ANNOTAZIONI D'UFFICIO	
DATA	132/174-175
PROT. N°	

Compilata dal Geometra (Titolo, nome e cognome del tecnico) Giuseppe Curia

Iscritto all'Albo dei Geometri

della Provincia di Cosenza

DATA 20/3/01

Firma: [signature]

Catasto dei Fabbricati - Situazione al 01/09/2025 - Comune di CORIGLIANO-ROSSANO(M403A) - < Foglio 132 - Particella 174 - Subalterno >
CONTRADA PALOMBELLA Piano T - 1

10 metri

Ultima planimetria in atti

MODULARIO
F. - Cat. S. T. - 366

MINISTERO DELLE FINANZE
DIREZIONE GENERALE DEL CATASTO E DEI SERVIZI TECNICI ERARIALI

Mod. A (Nuovo Catasto Edilizio Urbano)

Lire 100

NUOVO CATASTO EDILIZIO URBANO

(R. DECRETO-LEGGE 13 APRILE 1939, N. 652)

Planimetria dell'immobile situato nel Comune di Corigliano C. *Via* Capri

Ditta

Allegata alla dichiarazione presentata all'Ufficio Tecnico Erariale di Cosenza

Piano Terra -A-

H = 4,00

[redacted]

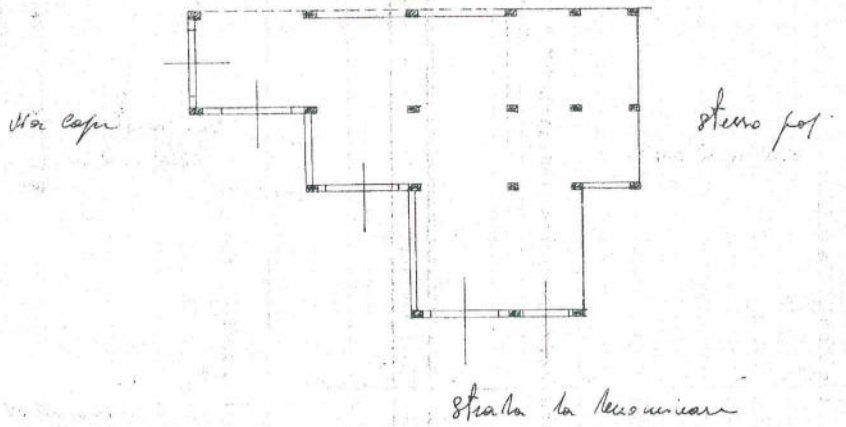

ORIENTAMENTO

N.T.

SCALA DI 1: 200

SPAZIO RISERVATO PER LE ANNOTAZIONI D'UFFICIO	
DATA *PROT. N°* 363/79	79/131 Sub 1

Compilata dal Geometra Battista Graziani (Titolo, nome e cognome del tecnico)

Iscritto all'Albo dei Geometri *della Provincia di* Cosenza

DATA 20-4-79

Firma:

LPS-OFFICINA CV. ROMA

Catasto dei Fabbricati - Situazione al 01/09/2025 - Comune di CORIGLIANO-ROSSANO(M403A) - < Foglio 79 - Particella 131 - Subalterno 1 >
VIA CAPRI Piano T
10 metri

Ultima planimetria in atti

MODULARIO
F. - Cat. S. T. - 315

MINISTERO DELLE FINANZE

MOD. B (Nuovo Catasto Edilizio Urbano)

DIREZIONE GENERALE DEL CATASTO E DEI SERVIZI TECNICI ERARIALI

Lire 20

NUOVO CATASTO EDILIZIO URBANO

(R. DECRETO-LEGGE 13 APRILE 1939, N. 652)

Planimetria dell'immobile situato nel Comune di CORIGLIANO CAL. *Via* V. EMANUELE, 17

Ditta

Allegata alla dichiarazione presentata all'Ufficio Tecnico Erariale di COSENZA

SCHEDA P N° 0618237

P. T. H = m. 4.10

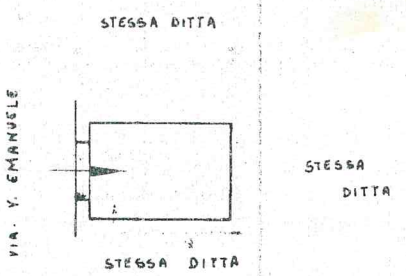

CASSA NAZIONALE DI PREVIDENZA ED ASSISTENZA GEOMETRI

ORIENTAMENTO

SCALA DI I. 200

SPAZIO RISERVATO PER LE ANNOTAZIONI D'UFFICIO	
DATA PROT. N°	F. 111 folla 171 sub 3.

Compilata dal GEOM. NELLO SUPERCHI
(Titolo, nome e cognome del tecnico)

Iscritto all'Albo dei GEOMETRI

della Provincia di COSENZA

DATA 26-3-971

Firma: [signature]

ISTITUTO POLIGRAFICO DELLO STATO

Catasto dei Fabbricati - Situazione al 01/09/2025 - Comune di CORIGLIANO-ROSSANO(M403A) - < Foglio 111 - Particella 171 - Subalterno 3 >
VIA VITTORIO EMANUELE TERZO n. 17 Piano T

10 metri

Ultima planimetria in atti

Agenzia delle Entrate
CATASTO FABBRICATI
Ufficio Provinciale di
Cosenza

Dichiarazione protocollo n. CS0106629 del 17/09/2019

Planimetria di u.i.u. in Comune di Corigliano Calabro

Via Vittorio Emanuele Iii (corigliano- civ. 19

Identificativi Catastali:	Compilata da:
Sezione:	Buonocore Vincenzo
Foglio: 111	Iscritto all'albo: Geometri
Particella: 171	
Subalterno: 15	Prov. Cosenza N. 2529

Scheda n. 1 Scala 1:200



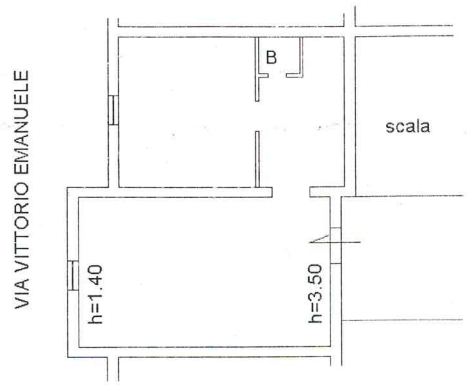

N

Ultima planimetria in atti sub 16

Catasto dei Fabbricati - Situazione al 01/09/2025 - Comune di CORIGLIANO-ROSSANO(M403A) - < Foglio 111 - Particella 171 - Subalterno 15 >
VIA VITTORIO EMANUELE TERZO n. 19 Piano 2-3

Agenzia delle Entrate
CATASTO FABBRICATI
Ufficio Provinciale di
Cosenza

Dichiarazione protocollo n. CS0106627 del 17/09/2019

Planimetria di u.i.u. in Comune di Corigliano Calabro

Via Vittorio Emanuele Iii (corigliano- civ. 19

Identificativi Catastali:
Sezione:
Foglio: 111
Particella: 171
Subalterno: 16

Compilata da:
Buonocore Vincenzo

Iscritto all'albo:
Geometri

Prov. Cosenza N. 2529

Scheda n. 1 Scala 1: 200

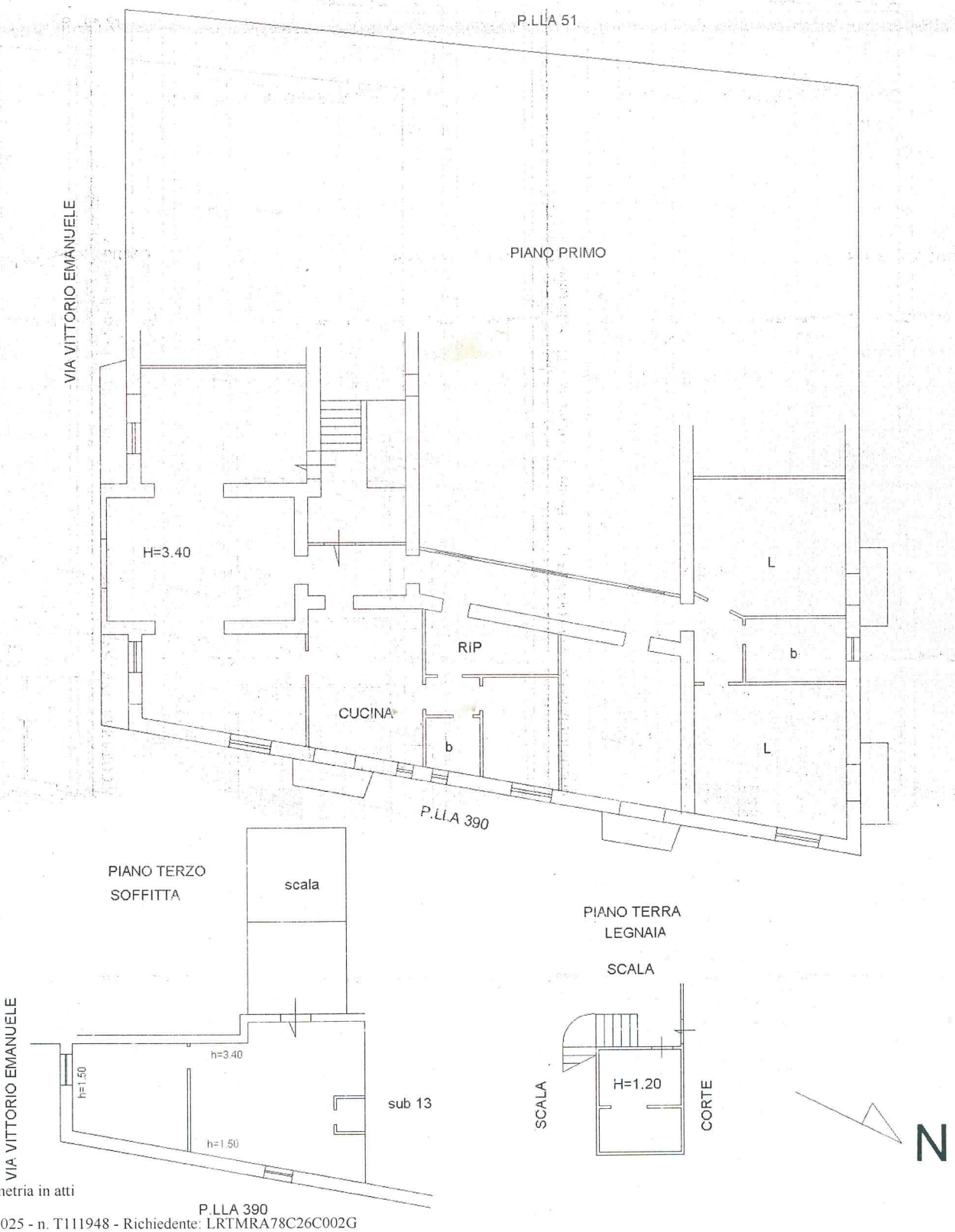

Ultima planimetria in atti

Catasto dei Fabbricati - Situazione al 01/09/2025 - Comune di CORIGLIANO-ROSSANO(M403A) - < Foglio 111 - Particella 171 - Subalterno 16 >
VIA VITTORIO EMANUELE TERZO n. 19 Piano T-1 - 3
Unità 01

Data presentazione: 19/05/1971 - Data: 01/09/2025 - n. T111950 - Richiedente: LRTMRA78C26C002G

MODULARIO F. - Cat. S. T. - 215

MINISTERO DELLE FINANZE

DIREZIONE GENERALE DEL CATASTO E DEI SERVIZI TECNICI ERARIALI

Mod. B (*Nuovo Catasto Edilizio Urbano*)

Lire 20

NUOVO CATASTO EDILIZIO URBANO

(R. DECRETO-LEGGE 13 APRILE 1939, N. 652)

Planimetria dell'immobile situato nel Comune di CORIGLIANO CAL. *Via* V. EMANUELE

Ditta L NOME C

Allegata alla dichiarazione presentata all'Ufficio Tecnico Erariale di COSENZA

SCHEDA P N° 0618236

SEMINTERRATO H= m. 3.50

STESSA DITTA

STESSA DITTA

STESSA DITTA

STESSA DITTA



ORIENTAMENTO

SCALA DI 1. 200

SPAZIO RISERVATO PER LE ANNOTAZIONI D'UFFICIO

DATA

PROT. N°

F. 111 fgl. 171 sub 9

Compilata dal GEOM. NELLO SUPERCHI
(Titolo, nome e cognome del tecnico)

Iscritto all'Albo dei GEOMETRI

della Provincia di COSENZA

DATA 26-3-971

Firma:

ISTITUTO POLIGRAFICO DELLO STATO

Catasto dei Fabbricati - Situazione al 01/09/2025 - Comune di CORIGLIANO-ROSSANO(M403A) - < Foglio 111 - Particella 171 - Subalterno 9 >
10 metri
VIA VITTORIO EMANUELE TERZO n. 15 Piano T

Ultima planimetria in atti

Data presentazione: 19/05/1971 - Data: 01/09/2025 - n. T111950 - Richiedente: LRTMRA78C26C002G
Totale schede: 1 - Formato di acquisizione: A3(297x420) - Formato stampa richiesto: A4(210x297)

MINISTERO DELLE FINANZE
DIREZIONE GENERALE DEL CATASTO E DEI SERVIZI TECNICI ERARIALI

ACCERTAMENTO GENERALE DELLA PROPRIETA' IMMOBILIARE URBANA

(R. DECRETO LEGGE 13 APRILE 1939-XVII N°652)

Planimetria degli immobili urbani denunciati con la Scheda N° 3030230
Comune Corigliano Cal. Ditta (1)
Via Ospizio

(1) Segnare cognome, nome, paternità del solo primo intestatario

ACCERTAMENTO GENERALE DELLA PROPRIETÀ IMMOBILIARE URBANA
R.D.L. 13 aprile 1939-XVII, n. 652
COMUNE
di Corigliano C.

Talloncino di riscontro
DELLA
SCHEDA NUMERO
3030230

AVVERTENZA: Il presente talloncino deve essere incollato a cura del dichiarante sulla planimetria (riproducente la unità immobiliare denunciata con la presente scheda) da presentare ai sensi dell'articolo 7 del R. D. L. 13 aprile 1939-XVII, n. 652.

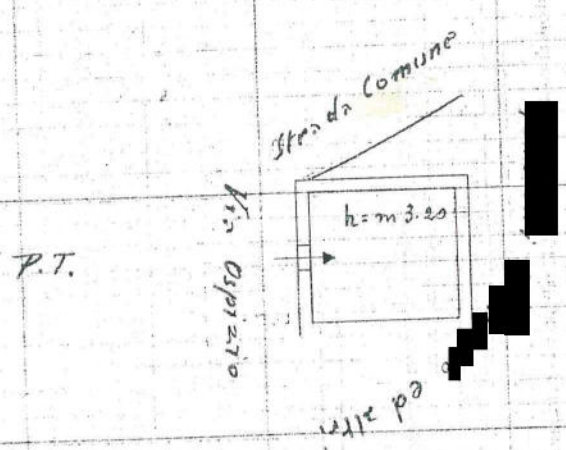

117/1486/2

ORIENTAMENTO



SCALA di 1: 200
Compilata dal Dichiarante
(Titolo, nome e cognome del tecnico)
Iscritto all'Albo de
della Provincia di
Data 23/5/1980 Firma Domenico Bonsotti

Ultima planimetria in atti

Catasto dei Fabbricati - Situazione al 01/09/2025 - Comune di CORIGLIANO-ROSSANO(M403A) - < Foglio 110 - Particella 1486 - Subalterno 2 >
10 metri