Agenzia delle Entrate
CATASTO FABBRICATI
Ufficio Provinciale di
Alessandria

Dichiarazione protocollo n. AL0108249 del 22/08/2026

Comune di Parodi Ligure

Localita' Cadegualchi civ. SNC

Identificativi Catastali:
Sezione:
Foglio: 10
Particella: 919
Subalterno:

Compilata da:
Farinazzo Katia

Iscritto all'albo:
Architetti

Prov. Alessandria N. 812

Planimetria

Scheda n. 1 Scala 1:200

PIANO TERRA

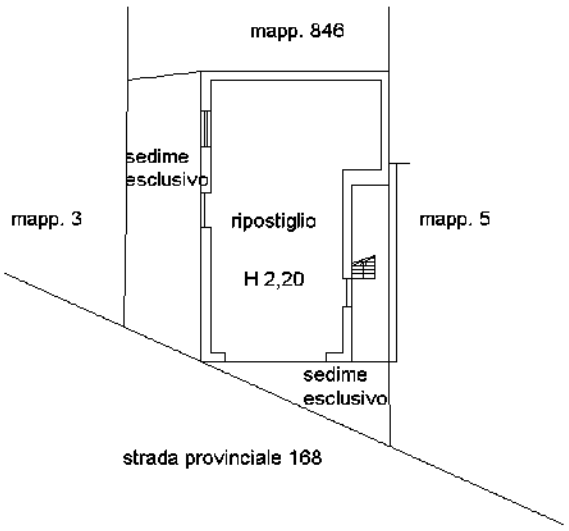

PIANO PRIMO

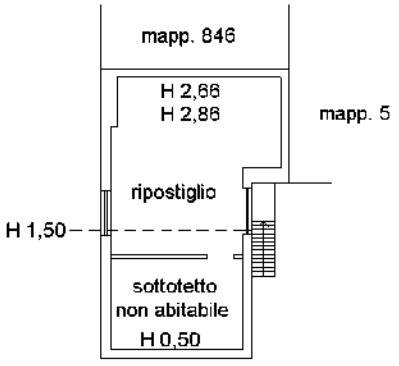

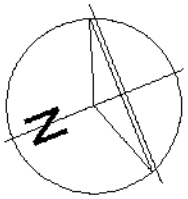

Catasto dei Fabbricati - Situazione al 01/09/2026 - Comune di PARODI LIGURE(G338) - < Foglio 10 - Particella 919 - Subalterno >
LOCALITA' CADEGUALCHI n. SNC Piano T-1

Ultima planimetria in atti

Agenzia del Territorio
CATASTO FABBRICATI
Ufficio Provinciale di
Alessandria

Dichiarazione protocollo n. AL0359386 del 23/12/2009

Planimetria di u.i.u. in Comune di Parodi Ligure

Localita' Cadegualchi civ. 9

Identificativi Catastali:	Compilata da:
Sezione:	Mazzarello Enrico
Foglio: 10	Iscritto all'albo: Geometri
Particella: 554	
Subalterno:	Prov. Alessandria N. 1366

Scheda n. 1 Scala 1:200

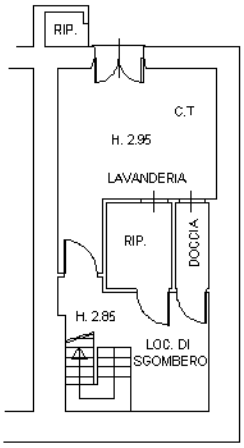

PIANO SEMINTERRATO

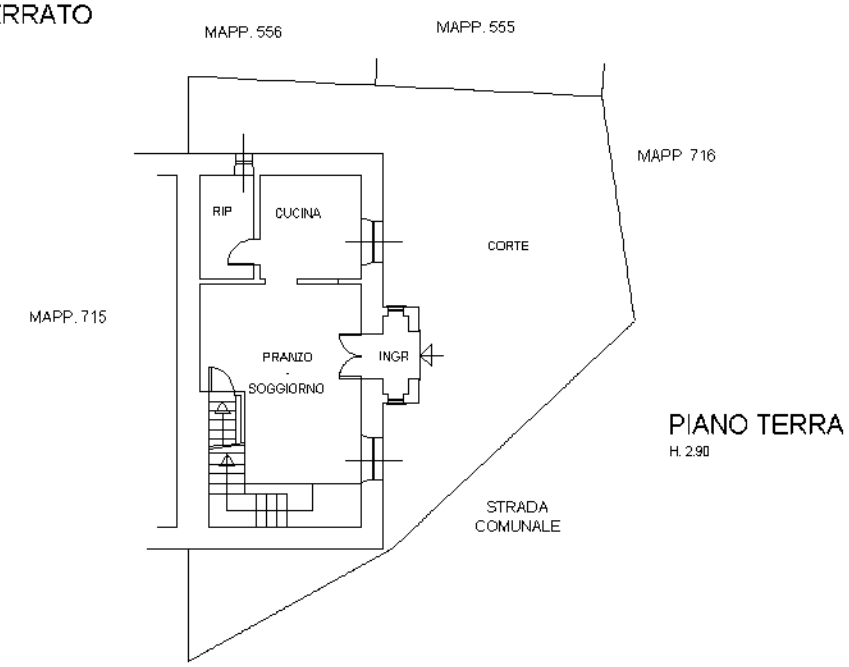

PIANO TERRA
H. 2.90

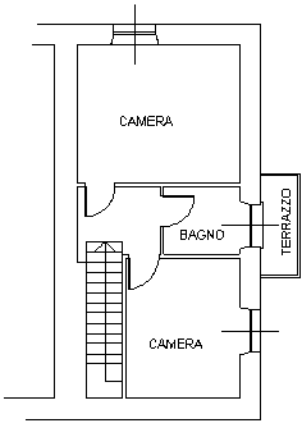

PIANO PRIMO
H. 2.90

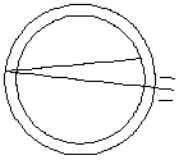

Catasto dei Fabbricati - Situazione al 17/06/2026 - Comune di PARODI LIGURE(G338) - < Foglio 10 - Particella 554 - Subalterno >
LOCALITA' CADEGUALCHI n. 9 Piano S1-T - 1

Ultima planimetria in atti

Regione Piemonte

COMUNE DI PARODI LIGURE

Provincia di Alessandria

VARIANTE PARZIALE n. 3/2018

al P.R.G.C. approvato con Delib. G.R. n. 15-5007 del 28/12/2006

PROGETTO PRELIMINARE

Allegato alla Delibera di C.C: n. ___del_____

TAVOLA DI P.R.G.C.

IL SINDACO
Sig. Bruno Merlo

IL PROGETTISTA
Arch. Rosanna Carrea

IL SEGRETARIO COMUNALE
Avv. Giancarlo Rapetti

IL RESPONSABILE DEL PROCEDIMENTO
Geom. Francesco Bisignano

TAVOLA N. 2	COLLABORATRICE: Paola Majorani	SCALA: 1:5000
	DATA: APRILE 2018	
	Studio Tecnico Associato 15060 Basaluzzo (AL) - Via Novi, n.70 Tel. 0143 489974 - 0143 489896 - fax 0143 1434023 - Indirizzo e-mail info@studioaisa.it	LAVORO : U_URB_000414_2017

LEGENDA

PERIMETRAZIONI

Perimetrazione centro abitato (ART.81 L.R.56/77 e s.m.i.)

Delimitazione centro storico (ART.24 L.R.56/77 e s.m.i.)

INSEDIAMENTI RESIDENZIALI (ART. 14 N.T.d'A.)



Zone "A", aree di interesse storico - ambientale (ART.15 N.T.d'A.)



Zone "B" consolidate (ART.16 N.T.d'A.)



Zone "B" di completamento (ART.17 N.T.d'A.)



Zone "C" di nuovo impianto (ART.18 N.T.d'A.)

ZONE AGRICOLE (Art. 20 N.T.d'A.)

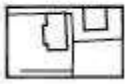

Zona per attività agricola (ART.20 N.T.d'A.)



Ambiti agricoli speciali (ART.27 N.T.d'A.)

ZONE PRODUTTIVE (Art. 19 N.T.d'A.)



Aree artigianali (ART.19, c.10 N.T.d'A.)



Aree artigianali (ART.19, c.11 N.T.d'A.)

AREE PER SERVIZI SOCIALI ED ATTREZZATURE A LIVELLO COMUNALE



Aree per servizi ed attrezzature in insediamenti residenziali (ART.21 comma 1, L.R. 56/77 s.m.i.)

Esistenti	Progetto		
		Interesse comune	Depuratore
		Istruzione	
		Parcheggio	
		Sport	
		Verde	

Verde

VINCOLI E FASCE DI RISPETTO

Vincolo art. 142, comma 1, lettera c) D.Lgs. n°42 del 22/01/2004

Fascia di rispetto fluviale (ART. 11 N.T.d'A.)

Vincolo idrogeologico (ART. 11 N.T.d'A.)

Fascia di rispetto viabilità extraurbana (ART. 11 N.T.d'A.)

Delimitazione centro abitato ai sensi del C.d.S.

Fascia di rispetto cimiteriale, pozzi, depuratori (ART. 11 N.T.d'A.)

Vincolo di decoro a salvaguardia dell' Abbazia di San Remigio

Tracciato elettrodotto

Tracciato oleodotto

Tracciato ossigenodotto

Tracciato elettrodotto

Zona agricola di pregio paesaggistico

Aree a verde privato (ART. 22 N.T.d'A.)

PTPAO1

Aree individuate ai sensi del dd. mm. 01/08/85 (Galassino)
Aree di approfondimento paesistico di competenza provinciale

Margine della configurazione urbana (ART. 25 N.T.d'A.)

Percorsi panoramici (ART.24 N.T.d'A.)

I U

Ingresso urbano (ART. 23 N.T.d'A.)

FABBRICATI DI INTERESSE PUBBLICO

Municipio

Cimitero

Poste e telegrafi

Scuola elementare

Chiesa

Aree boscate

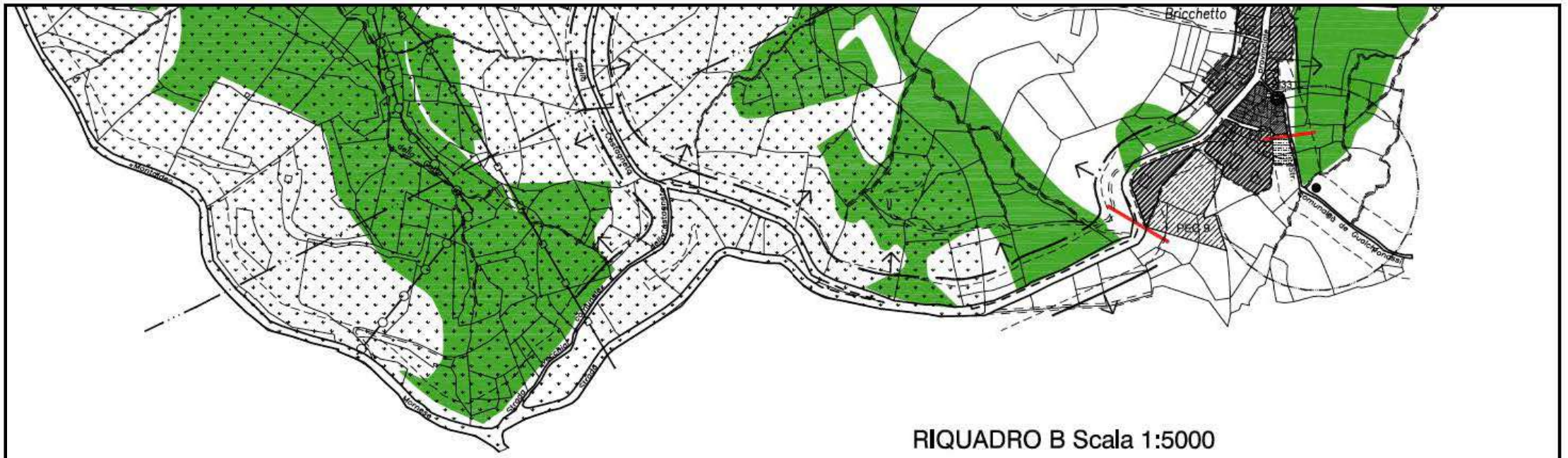

RIQUADRO B Scala 1:5000

Comune di PARODI LIGURE

Informazioni

- **Cartografia catastale**
  - **Terreni**
    - PARODI LIGURE Foglio 10 Num. 919
      Sup. catastale mq. 64
  - **Fabbricati**
    - Foglio 10 Num. 919
- **Strumenti urbanistici**
  - **Variante Parziale 3**
    - **Destinazioni urbanistiche**
      - A - Zone "A", aree di interesse storico-ambientale - Art.15
      - STRADA - Aree destiante alla viabilità - Art.12
    - **Classi**
      - IIb - Classe IIb
    - **Zonizzazione acustica**
      - CLASSE 2 - Classe acustica 2

Comune di PARODI LIGURE

Informazioni

- **Cartografia catastale**
  - **Terreni**
    - PARODI LIGURE Foglio 10 Num. 554
      Sup. catastale mq. 130
  - **Fabbricati**
    - Foglio 10 Num. 554
- **Strumenti urbanistici**
  - **Variante Parziale 3**
    - **Destinazioni urbanistiche**
      - B - Zone "B" consolidate - Art.16
      - STRADA - Aree destiante alla viabilità - Art.12
    - **Classi**
      - IIb - Classe IIb
    - **Zonizzazione acustica**
      - CLASSE 2 - Classe acustica 2