

Direzione Provinciale di Belluno Ufficio Provinciale - Territorio - Direttore ALESSANDRO MILLET

Vis. tel.(0.90 euro)

1 Particella: 289

Comune: (BL) VIGO DI CADORE
Foglio: 9

Scala originale: 1:1000
Dimensione cornice: 267.000 x 189.000 metri

22-Feb-2023 15:34:9
Protocollo pratica T272303/2023

Foglio n. 1 del LOTTO N. 3

MODULARIO
F. - Cat. S. T. - 315

Mod. B (Nuovo Catasto Edilizio Urbano)

MINISTERO DELLE FINANZE

DIREZIONE GENERALE DEL CATASTO E DEI SERVIZI TECNICI ERARIALI

Lire 15

NUOVO CATASTO EDILIZIO URBANO

(R. DECRETO-LEGGE 13 APRILE 1939, N. 652)

Planimetria dell'immobile situato nel Comune di VIGO DI CADORE *Via* FRAZ. VIGO-VIA IV NOVEMBRE

Ditta FRESCVRA CARLO NATO A MILANO IL 25 DICEMBRE 1929

Allegata alla dichiarazione presentata all'Ufficio Tecnico Erariale di BELLVNO

SCHEDA N 18897

PIANO TERRA SEMINTERRATO
h · 2.50

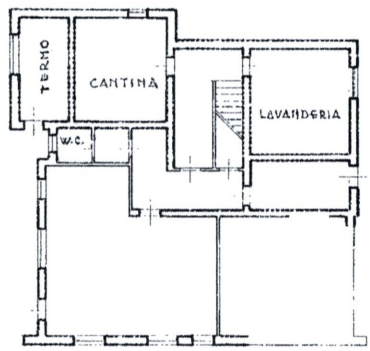

PIANO TERRA RIALZATO
h · 2.70

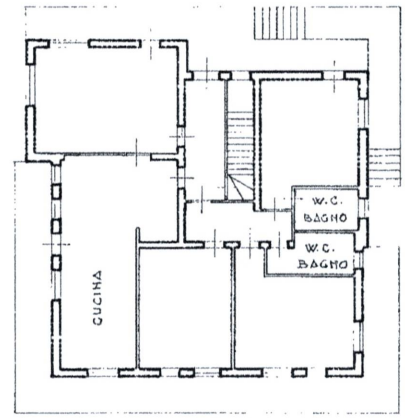

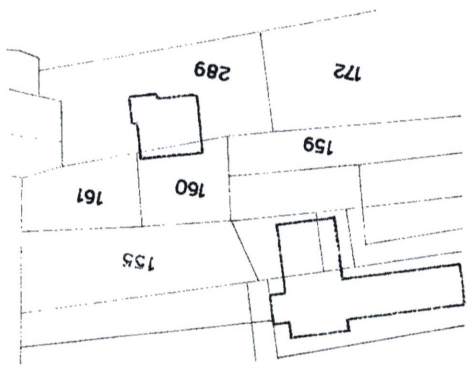

PLANIMETRIA IN SCALA 1:1000
ESTRATTO DAL FOGLIO DI MAPPA 9 DEL N.C.T. DEL
COMVNE DI VIGO DI CADORE - PARTICELLE 289-160

ORIENTAMENTO
SUD

SCALA DI 1:200

SPAZIO RISERVATO PER LE ANNOTAZIONI D'UFFICIO

DATA
PROT. N°

Comune di
960
924 1

Compilata dal PERITO EDILE
(Titolo, nome e cognome del tecnico)
NICOLAI ALFREDO

Iscritto all'Albo dei PERITI
della Provincia di BELLUNO

DATA

Firma:

Catasto dei Fabbricati - Situazione al 08/05/2021 - Comune di VIGO DI CADORE (L890) - < Foglio: 9 - Particella: 289 - Subalterno: 1 >
VIA IV NOVEMBRE piano: S1-T;

10 metri

Ultima planimetria in atti

Data presentazione:26/06/1979 - Data: 08/05/2021 - n. T27989 - Richiedente: ZNNGMN51P15C630P

Foglio n. 2 del LOTTO N. 3

MODULARIO F. - Cat. S. T. - 315

Mod. B (*Nuovo Catasto Edilizio Urbano*)

MINISTERO DELLE FINANZE

DIREZIONE GENERALE DEL CATASTO E DEI SERVIZI TECNICI ERARIALI

Lire 15

NUOVO CATASTO EDILIZIO URBANO

(*R. DECRETO-LEGGE 13 APRILE 1939, N. 652*)

Planimetria dell'immobile situato nel Comune di VIGO DI CADORE *Via* FRAZ. VIGO - VIA IV NOVEMBRE

Ditta FRESCURA CARLO NATO A MILANO IL 25 DICEMBRE 1929

Allegata alla dichiarazione presentata all'Ufficio Tecnico Erariale di BELLUNO

SCHEDA F N. 492055

PIANO TERRA /SEMINTERRATO
h · 2.50

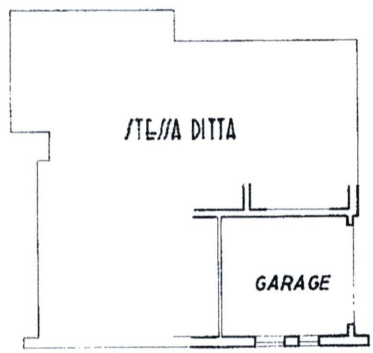

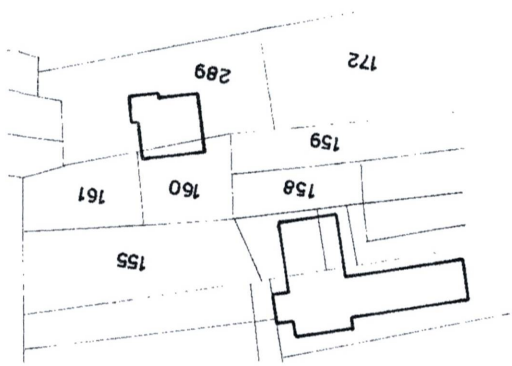

PLANIMETRIA IN SCALA 1:1000
ESTRATTO DAL FOGLIO DI MAPPA 9 DEL N.C.T. DEL COMUNE DI VIGO DI CADORE - PARTICELLE 289 - 160

ORIENTAMENTO
SUD

SCALA DI 1:200

SPAZIO RISERVATO PER LE ANNOTAZIONI D'UFFICIO

DATA

PROT. N°

960

924 Sub. 4

Compilata dal PERITO EDILE
(Titolo, nome e cognome del tecnico)
NICOLAI ALFREDO

Iscritto all'Albo dei PERITI

della Provincia di BELLUNO

DATA

Firma:

Ultima planimetria in atti

Data presentazione:26/06/1979 - Data: 08/05/2021 - n. T27989 - Richiedente: ZNNGMN51P15C630P
Totale schede: 1 - Formato di acquisizione: fuori standard (248X373) - Formato stampa richiesto: A4(210x297)

Catasto dei Fabbricati - Situazione al 08/05/2021 - Comune di VIGO DI CADORE (L890) - < Foglio: 9 - Particella: 289 - Subalterno: 4 >
VIA IV NOVEMBRE piano: S1;

10 metri

Data presentazione:06/05/1987 - Data: 08/05/2021 - n. T27988 - Richiedente: ZNNGMN51P15C630P

Foglio n. 1 del LOTTO N. 4

MODULARIO F. - rig. rend. - 497

Mod. B (*Nuovo Catasto Edilizio Urbano*)

MINISTERO DELLE FINANZE

DIREZIONE GENERALE DEL CATASTO E DEI SERVIZI TECNICI ERARIALI

Lire 150

NUOVO CATASTO EDILIZIO URBANO

(R. DECRETO-LEGGE 13 APRILE 1939, N. 652)

Planimetria dell'immobile situato nel Comune di VIGO DI CADORE *Via* IV NOVEMBRE, 39

Ditta FOESCURA CARLO nato a MILANO il 25.12.1929

Allegata alla dichiarazione presentata all'Ufficio Tecnico Erariale di BELLUNO

PIANO PRIMO

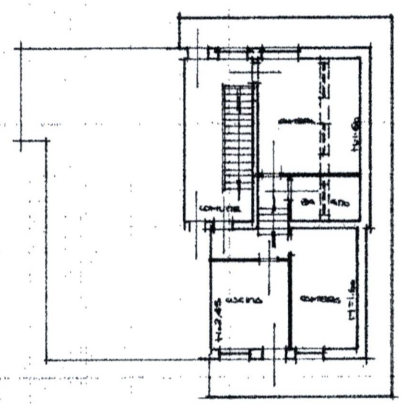

PIANO TERRA

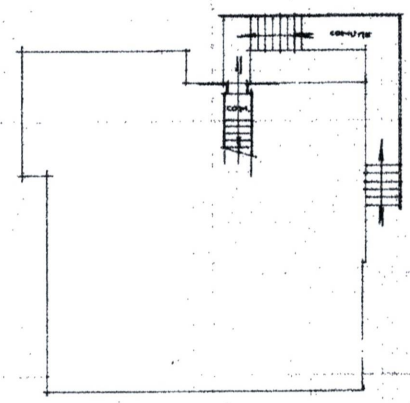

AREA SCOPERTA SC. 1:500

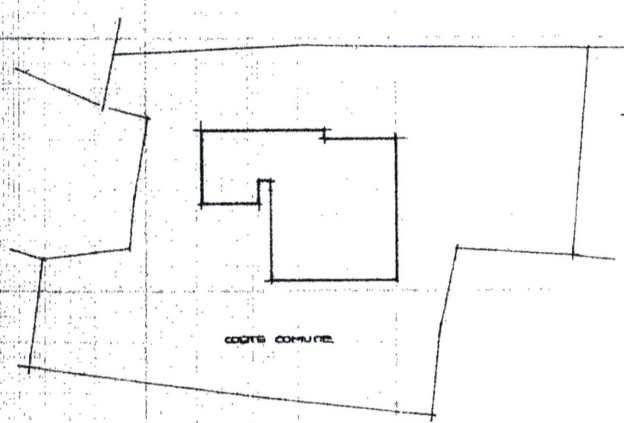

ESTRATO DI MAPPA

FOGLIO MU MAPPALE 924

SCALA 1:1000

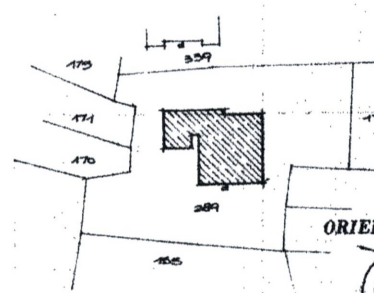

ORIENTAMENTO

SCALA DI 1:200

SPAZIO RISERVATO PER LE ANNOTAZIONI D'UFFICIO

DATA - 6 MAG. 1987

PROT. N° B/2688/87

GIÀ INSERITA IN MAPPA

Foglio	Part. edil.	Sub.
MU	924	2

Compilata dal GEOMETRA (Titolo, nome e cognome del tecnico)

GAMBA GIOVANNI

Iscritto all'Albo dei GEOMETRI

della Provincia di BELLUNO

DATA 08/12/1986

Firma:

GAMBA GIOVANNI FRANCESCO Collegio dei Geometri Prov. di BELLUNO N.322

Ultima planimetria in atti

Data presentazione:06/05/1987 - Data: 08/05/2021 - n. T27988 - Richiedente: ZNNGMN51P15C630P
Totale schede: 1 - Formato di acquisizione: fuori standard (248X376) - Formato stampa richiesto: A4(210x297)

Catasto dei Fabbricati - Situazione al 08/05/2021 - Comune di VIGO DI CADORE (L890) - < Foglio: 9 - Particella: 289 - Subalterno: 2 >
VIA IV NOVEMBRE n. 39 piano: 1;

Agenzia delle Entrate
CATASTO FABBRICATI
Ufficio Provinciale di
Belluno

Dichiarazione protocollo n. BL0056437 del 05/07/2023

Comune di Vigo Di Cadore

Via Iv Novembre civ. SN

Identificativi Catastali:	Compilata da:
Sezione:	Zanon Germano
Foglio: 9	Iscritto all'albo: Periti Edili
Particella: 289	
Subalterno: 5	Prov. Belluno N. 419

Planimetria	
Scheda n. 1	Scala 1:200

Foglio n. 2 del LOTTO N. 4

PIANO TERRA H= 210

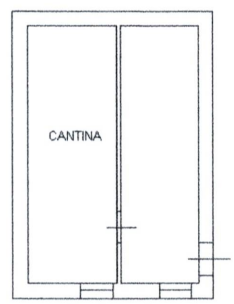

N

SCALA DI 1:200

Catasto dei Fabbricati - Situazione al 20/11/2025 - Comune di VIGO DI CADORE(L890) - < Foglio 9 - Particella 289 - Subalterno 5 >
VIA QUATTRO NOVEMBRE n. 39/A Piano T

Ultima planimetria in atti