ELABORATO PLANIMETRICO

Compilato da:
Ferrari Giuliano

Iscritto all'albo:
Ingegneri

Prov. Mantova N. 402

Agenzia delle Entrate
CATASTO FABBRICATI
Ufficio Provinciale di
Mantova

Comune di Viadana

Sezione: Foglio: 94 Particella: 1118

Protocollo n. MN0005888 del 23/01/2025

Tipo Mappale n. 654 del 08/01/2025

Dimostrazione grafica dei subalterni

Scala 1 : 500

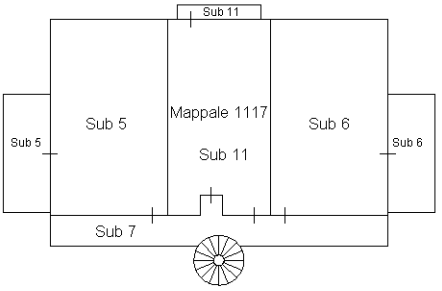

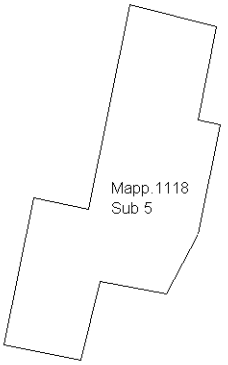

PIANO PRIMO

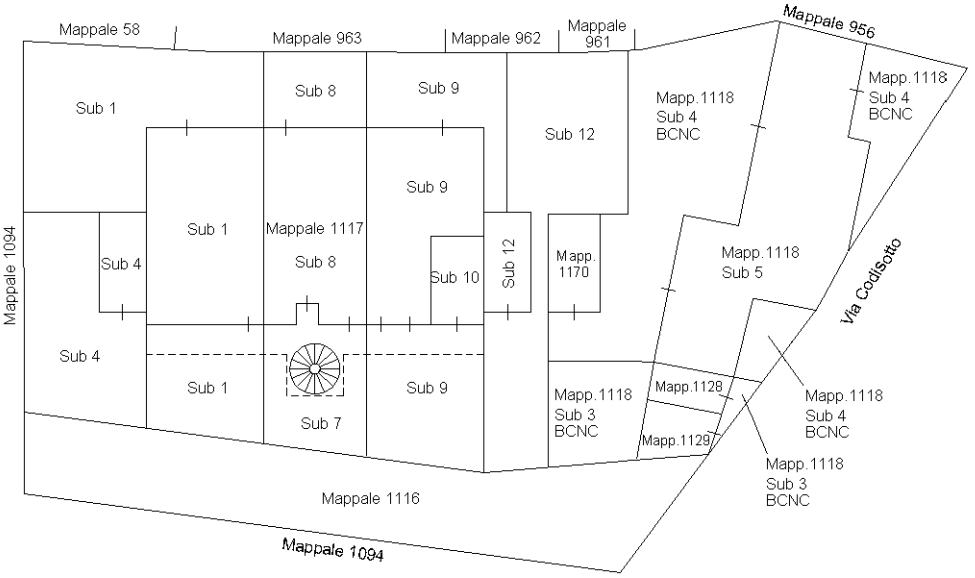

PIANO TERRA



Ultima planimetria in atti

Elaborato Planimetrico - Catasto dei Fabbricati - Situazione al 24/01/2025 - Comune di VIADANA(L826) - < Foglio 94 Particella 1170 >

ACCERTAMENTO DELLA PROPRIETA' IMMOBILIARE URBANA
ELENCO DEI SUBALTERNI ASSEGNATI

Comune	Sezione	Foglio	Particella	Tipo mappale	del:
VIADANA		94	1116	654	08/01/2025

Sub	UBICAZIONE via/piazza	n.civ	Piani	Scala	Int	DESCRIZIONE
	via codisotto	CM	T			BENE COMUNE NON CENSIBILE - STRADA DI ACCESSO E SPAZI DI MANOVRA COMUNI A TUTTI I SUB. DEL MAPP. 1117, A TUTTI I SUB. DEL MAPP. 1118 ED AI MAPP. 1128, 1129 E 1170.

Comune	Sezione	Foglio	Particella	Tipo mappale	del:
VIADANA		94	1117	654	08/01/2025

Sub	UBICAZIONE via/piazza	n.civ	Piani	Scala	Int	DESCRIZIONE
1	via codisotto	CM	T			ABITAZIONE DI TIPO CIVILE
2						SOPPRESSO
3						SOPPRESSO
4	via codisotto	CM	T			AUTORIMESSA
5	via codisotto	CM	1			ABITAZIONE DI TIPO CIVILE
6	via codisotto	CM	1			ABITAZIONE DI TIPO CIVILE
7	via codisotto	CM	T-1			BENE COMUNE NON CENSIBILE - LOCALE CONDOMINIALE, AREA ESTERNA, SCALA E BALLATOIO COMUNI AI SUB. 1, 4, 5, 6, 8, 9, 10, 11 E 12 DEL MAPP. 1117.
8	via codisotto	CM	T			ABITAZIONE DI TIPO CIVILE
9	via codisotto	CM	T			ABITAZIONE DI TIPO CIVILE
10	via codisotto	CM	T			AUTORIMESSA
11	via codisotto	CM	1			ABITAZIONE DI TIPO CIVILE
12	via codisotto	CM	T			AUTORIMESSA

Comune	Sezione	Foglio	Particella	Tipo mappale	del:
VIADANA		94	1118	654	08/01/2025

Sub	UBICAZIONE via/piazza	n.civ	Piani	Scala	Int	DESCRIZIONE
						SOPPRESSO
1						SOPPRESSO
2						SOPPRESSO
3	via codisotto	CM	T			BENE COMUNE NON CENSIBILE - AREA CORTILIVA E SPAZI DI MANOVRA COMUNI A TUTTI I SUB. DEL MAPP. 1118 ED AI MAPP. 1128, 1129 E 1170.
4	via codisotto	CM	T			BENE COMUNE NON CENSIBILE - AREA CORTILIVA E SPAZI DI MANOVRA COMUNI A TUTTI I SUB. DEL MAPP. 1118 ED AI MAPP. 1128, 1129 E 1170.
5	via codisotto	118	T-1			UNITA' COLLABENTI

Comune	Sezione	Foglio	Particella	Tipo mappale	del:
VIADANA		94	1128	654	08/01/2025

Sub	UBICAZIONE via/piazza	n.civ	Piani	Scala	Int	DESCRIZIONE
	via codisotto	SNC	T			POSTO AUTO COPERTO

Comune	Sezione	Foglio	Particella	Tipo mappale	del:
VIADANA		94	1129	654	08/01/2025

Sub	UBICAZIONE via/piazza	n.civ	Piani	Scala	Int	DESCRIZIONE
	via codisotto	CM	T			POSTO AUTO COPERTO

Comune	Sezione	Foglio	Particella	Tipo mappale	del:
VIADANA		94	1130	654	08/01/2025

Sub	UBICAZIONE via/piazza	n.civ	Piani	Scala	Int	DESCRIZIONE
						SOPPRESSO

Comune	Sezione	Foglio	Particella	Tipo mappale	del:
VIADANA		94	1170	654	08/01/2025

Sub	UBICAZIONE via/piazza	n.civ	Piani	Scala	Int	DESCRIZIONE
	via codisotto	SNC	T			POSTO AUTO SCOPERTO

Agenzia del Territorio
CATASTO FABBRICATI
Ufficio Provinciale di
Mantova

Dichiarazione protocollo n. MN0032557 del 29/04/2013

Planimetria di u.i.u. in Comune di Viadana

Via Co' Di Sotto civ. CM

Identificativi Catastali:
Sezione:
Foglio: 94
Particella: 1128
Subalterno:

Compilata da:
Flisi Roberto

Iscritto all'albo:
Geometri

Prov. Mantova N. 266

Scheda n. 1 Scala 1:200

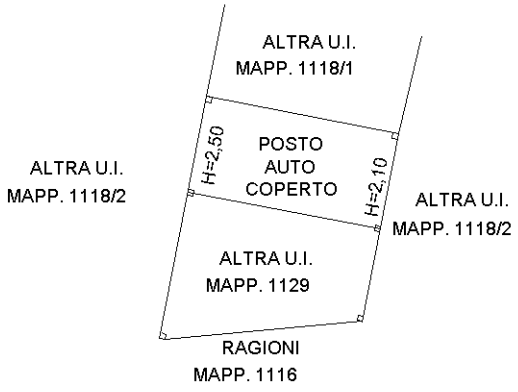

PIANO TERRA

NORD

10 metri

Catasto dei Fabbricati - Situazione al 03/05/2023 - Comune di VIADANA(L826) - < Foglio 94 - Particella 1128 - Subalterno >
VIA CODISOTTO n. CM Piano T

Ultima planimetria in atti

Agenzia delle Entrate

CATASTO FABBRICATI

Ufficio Provinciale di

Mantova

Dichiarazione protocollo n.	del
Comune di Viadana	
Via Codisotto	civ. SNC

Identificativi Catastali:	Compilata da:
Sezione:	Ferrari Giuliano
Foglio: 94	Iscritto all'albo: Ingegneri
Particella: 1128	
Subalterno:	Prov. Mantova N. 402

Planimetria	
Scheda n. 1	Scala 1:200

PIANO TERRA

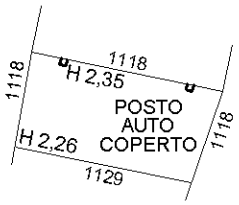

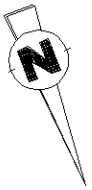

Data: 03/05/2023 - n. T437370 - Richiedente: FRRGLN49C30H771P

Agenzia del Territorio
CATASTO FABBRICATI
Ufficio Provinciale di
Mantova

Dichiarazione protocollo n. MN0032557 del 29/04/2013

Planimetria di u.i.u. in Comune di Viadana

Via Co' Di Sotto civ. CM

Identificativi Catastali:
Sezione:
Foglio: 94
Particella: 1130
Subalterno:

Compilata da:
Flisi Roberto

Iscritto all'albo:
Geometri

Prov. Mantova N. 266

Scheda n. 1 Scala 1:200

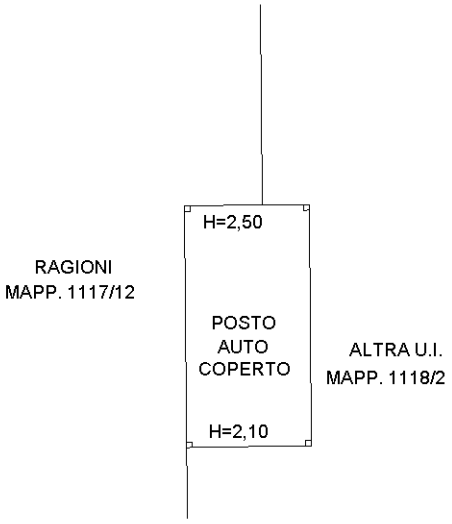

PIANO TERRA

NORD

10 metri

Catasto dei Fabbricati - Situazione al 03/05/2023 - Comune di VIADANA(L826) - < Foglio 94 - Particella 1130 - Subalterno >
VIA CODISOTTO n. CM Piano T

Ultima planimetria in atti

Data: 03/05/2023 - n. T437370 - Richiedente: FRRGLN49C30H771P
Totale schede: 1 - Formato di acquisizione: A4(210x297) - Formato stampa richiesto: A4(210x297)

Agenzia delle Entrate
CATASTO FABBRICATI
Ufficio Provinciale di
Mantova

Dichiarazione protocollo n. MN0005888 del 23/01/2025

Comune di Viadana

Via Codisotto civ. SNC

Identificativi Catastali:	Compilata da:
Sezione:	Ferrari Giuliano
Foglio: 94	Iscritto all'albo: Ingegneri
Particella: 1170	Prov. Mantova N. 402
Subalterno:	

Planimetria	
Scheda n. 1	Scala 1:200

PIANO TERRA



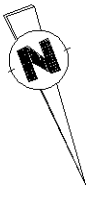

10 metri

Catasto dei Fabbricati - Situazione al 24/01/2025 - Comune di VIADANA(L826) - < Foglio 94 - Particella 1170 - Subalterno >
VIA CODISOTTO n. SNC Piano T

Ultima planimetria in atti

Ultima planimetria in atti
Data: 01/06/2023 - n. T2375 - Richiedente: FRRGLN49C30H771P
Totale schede: 1 - Formato di acquisizione: A3(297x420) - Formato stampa richiesto: A4(210x297)

Agenzia del Territorio
CATASTO FABBRICATI
Ufficio provinciale di
Mantova

Scheda 1	Scala 1: 200

Dichiarazione protocollo n. MN0141030 del 06/11/2008
Planimetria di u.i.u. in Comune di Viadana
Via Co' Di Sotto civ. CM

Identificativi Catastali:
Sezione:
Foglio: 94
Particella: 1009
Subalterno: 1

Compilata da:
Flisi Lawrence
Iscritto all'albo:
Architetti
Prov. Mantova N. 601

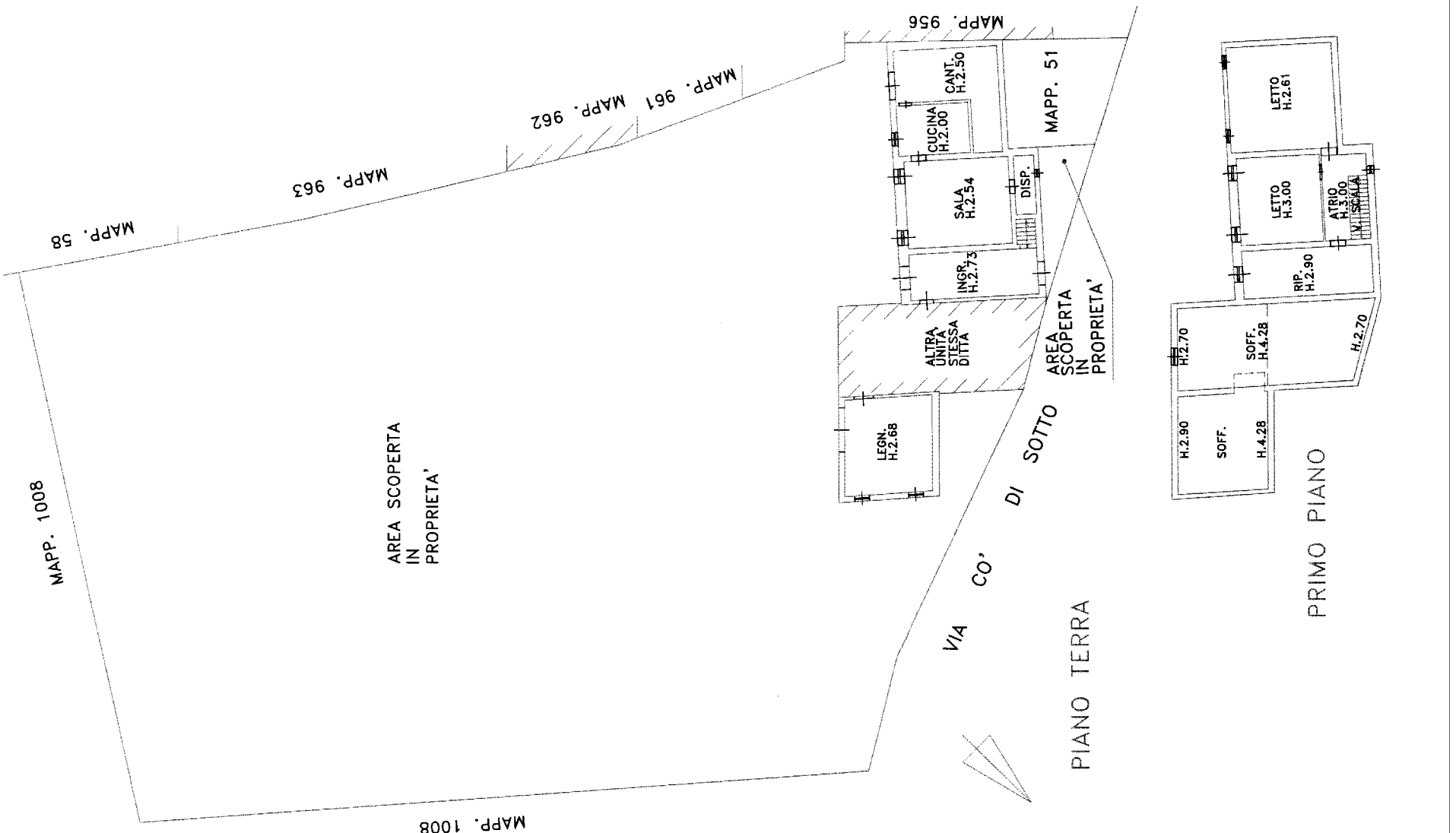

Data: 01/06/2023 - n. T2375 - Richiedente: FRRGLN49C30H771P