ALLEGATO N. 2

MQ COMMERCIALI
da rilievo digitale layers PC:
P2=105,27 +
P3=44,09
Tot=Mq 149,36
Mq P3 tot=
(20,30+44,09+8,36)=72,75
Mq terrazzo P2=40,10
Mq sottotetto non agib. P3=
(20,30+8,36)=28,66

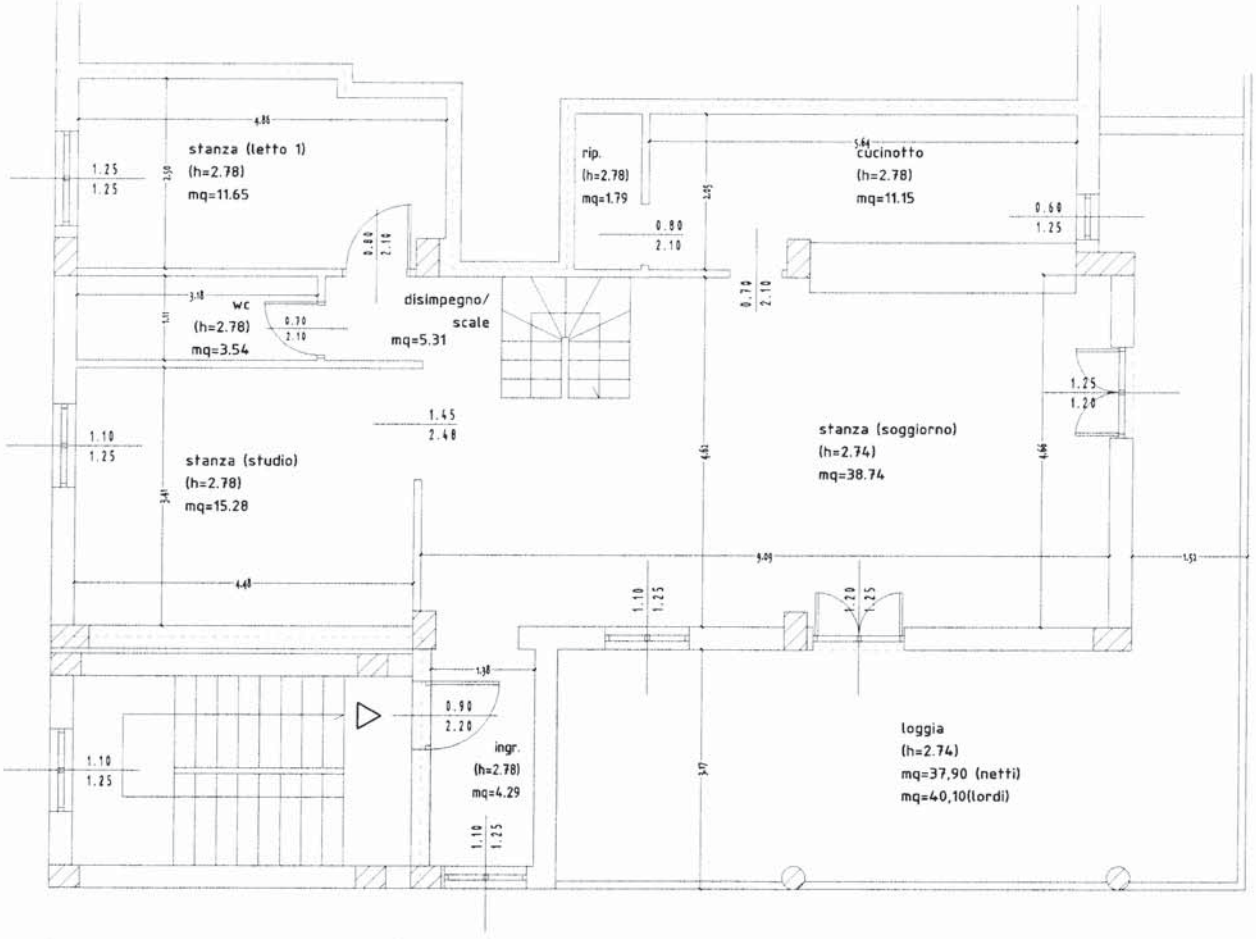

PIANTA APPARTAMENTO (2° piano)

0 1 2 3 5 7,5 m

scala metrica

NORD

Note Generali

C.T.U.

Tribunale di Cosenza
Sez. IMM.
G.I. Dr. G. Greco

Espropriazione Immobiliare
Causa civile
N. 296/2011 R.G.E.

Identificazione catastale:
N.C.E.U. Comune Zumpano
FG.9 Part.463 Sub.14 p.2-3

No.	Revisione / Edizione	Date
02		15/05/13
01	def	29/04/13

Project
RILIEVO
Appartamento
via San Pasquale, snc
Zumpano (CS)

Incarico / Riferimenti
Proc. n.296/2011 Reg. Esec.
Cron. 435/2013
Udienza 26/03/2013

Studio professionale
Arch. Pietro BILOTTO

Firma e Timbro

Project	Foglio
Planta Generale	01
Date	Scala
29/apr/2013	
Designer	
pb	-

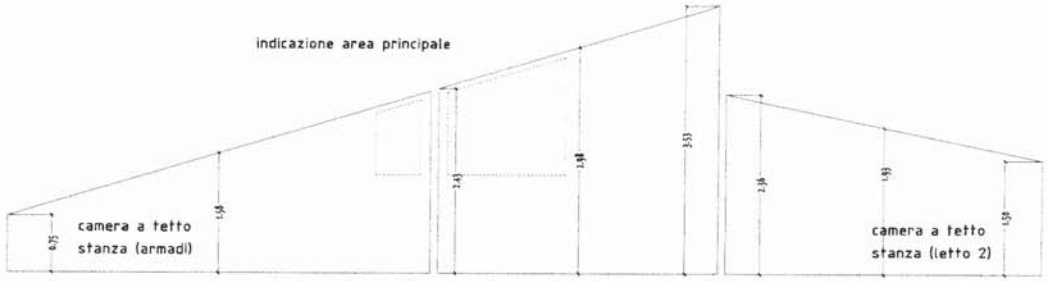

SEZIONE PROIETTATA (3° piano)

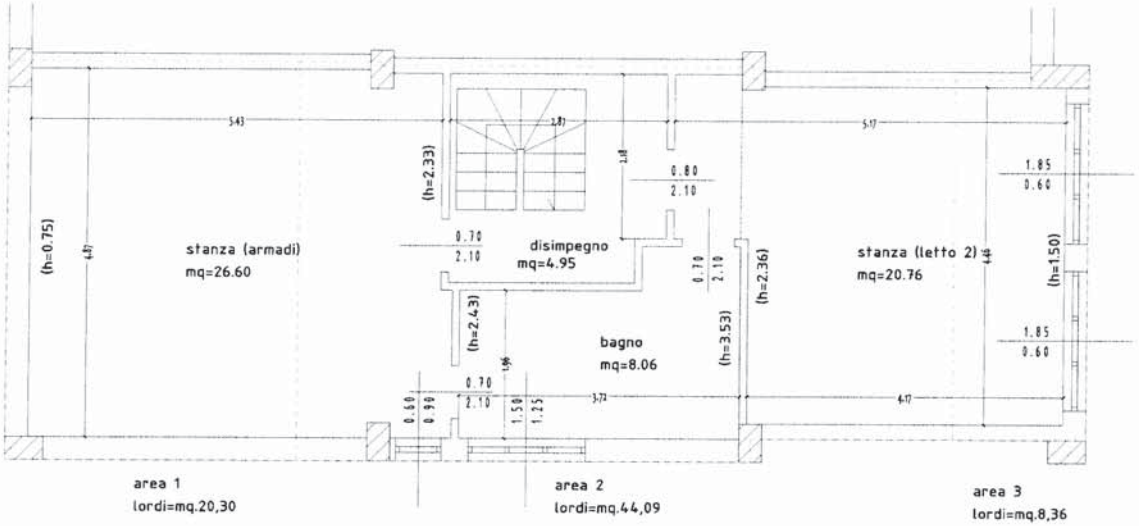

PIANTA APPARTAMENTO (3° piano - sottotetto)

0 1 2 3 5 7,5 m

scala metrica

NORD

MQ COMMERCIALI
da rilievo digitale layers PC:
P2=105,27 +
P3=44,09
Tot=Mq 149,36
Mq P3 tot=
(20,30+44,09+8,36)=72,75
Mq terrazzo P2=40,10
Mq sottotetto non agib. P3=
(20,30+8,36)=28,66

Note Generali

C.T.U.

Tribunale di Cosenza
Sez. IMM.
G.I. Dr. G. Greco

Espropriazione Immobiliare
Causa civile
N. 296/2011 R.G.E.

Identificazione catastale:
N.C.E.U. Comune Zumpano
FG.9 Part.463 Sub.14 p.2-3

No.	Revisione / Edizione	Date
02		15/05/13
01	def	29/04/13

Project
RILIEVO
Appartamento
via San Pasquale, snc
Zumpano (CS)

Incarico / Riferimenti
Proc. n.296/2011 Reg. Esec.
Cron. 435/2013
Udienza 26/03/2013

Studio professionale
Arch. Pietro BILOTTO

Firma e Timbro

ORDINE DEGLI ARCHITETTI
ARCHITETTO
PIETRO
BILOTTO

Project	Foglio
Planta Generale	02
Date	Scale
29/apr/2013	
Designer	
pb	-