MODULARIO
F. - ng. rend. - 497

MINISTERO DELLE FINANZE

DIREZIONE GENERALE DEL CATASTO E DEI SERVIZI TECNICI ERARIALI

MOD. B (*Nuovo Catasto Edilizio Urbano*)

Lire 200

NUOVO CATASTO EDILIZIO URBANO

(R. DECRETO-LEGGE 13 APRILE 1939, N. 652)

Planimetria dell'immobile situato nel Comune di Castrovillari *Via* Michele La Sala

Ditta [redacted]

Allegata alla dichiarazione presentata all'Ufficio Tecnico Erariale di Cosenza

Secondo Piano

Via A. Battaglia

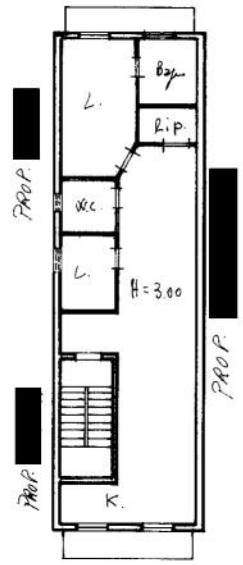

Via M. La Sala

ORIENTAMENTO

SCALA DI I. 200

SPAZIO RISERVATO PER LE ANNOTAZIONI D'UFFICIO	
DATA	Fg. 35
PROT. N°	Part. 2137 sub 7 part. 797 sub 3

Compilata dal Geom. Giovanni Rosario Martire (Titolo, nome e cognome del tecnico)

Iscritto all' Albo de i Geometri

della Provincia di Cosenza

DATA

Firma: G. Giovanni Martire

10 metri

Catasto dei Fabbricati - Situazione al 28/03/2026 - Comune di CASTROVILLARI(C349) - < Foglio 35 - Particella 797 - Subalterno 3 > - Uiu graffata
VIA MICHELE LA SALA Piano 2

ELABORATO PLANIMETRICO
Compilato da: De Mare Gianluca
Iscritto all'albo: Geometri
Prov. Cosenza N. 2791

Agenzia del Territorio
CATASTO FABBRICATI
Ufficio Provinciale di
Cosenza

Comune di Castrovillari	Protocollo n. CS0033716 del 09/02/2011
Sezione: Foglio: 35 Particella: 797	Tipo Mappale n. del
Dimostrazione grafica dei subalterni	Scala 1 : 500

PIANO TERRA

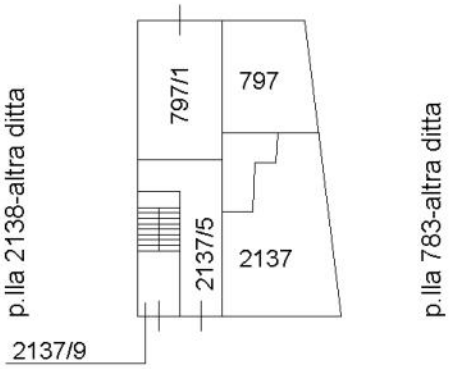

PIANO PRIMO

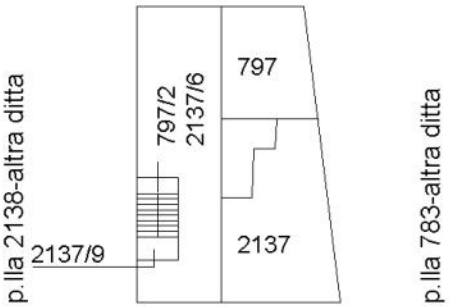

PIANO SECONDO

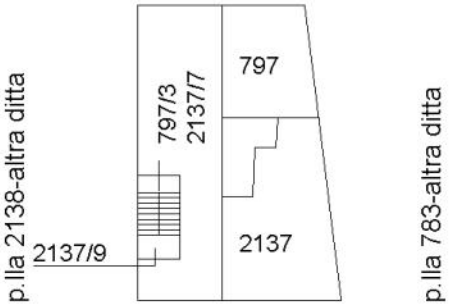

PIANO TERZO

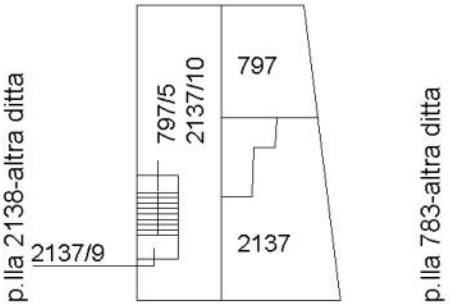

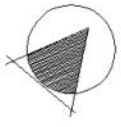

Ultima planimetria in atti

Elaborato Planimetrico - Catasto dei Fabbricati - Situazione al 29/03/2026 - Comune di CASTROVILLARI(C349) - < Foglio 35 Particella 797 >



N=74700

E=-18900

1 Particella: 797

Comune: (CS) CASTROVILLARI
Foglio: 35 All: A

Scala originale: 1:1000
Dimensione cornice: 267.000 x 189.000 m.Protcollo pratica T387596/2026

27-Mar-2026 18:32:7