Data presentazione: 01/01/2000 - Data: 30/10/2025 - n. T42949 - Richiedente: MNZCMN82D22F912Y

MINISTERO DELLE FINANZE

DIREZIONE GENERALE DEL CATASTO E DEI SERVIZI TECNICI ERARIALI

ACCERTAMENTO GENERALE DELLA PROPRIETA' IMMOBILIARE URBANA

(R. DECRETO LEGGE 13 APRILE 1939-XVII N°652)

Planimetria degli immobili urbani denunciati con la Scheda N.° 8002878

Comune Pellezzano Ditta (1) [redacted]

Via Nicotera N.: 5-7.

(1) Segnare cognome, nome, paternità del solo primo intestatario

ACCERTAMENTO GENERALE DELLA PROPRIETÀ IMMOBILIARE URBANA

(R.D.L. 13 aprile 1939-XVII, n. 652)

COMUNE di

Talloncino di riscontro

DELLA

SCHEDA NUMERO

8002878

AVVERTENZA: Il presente talloncino deve essere incollato a

Via Nicotera

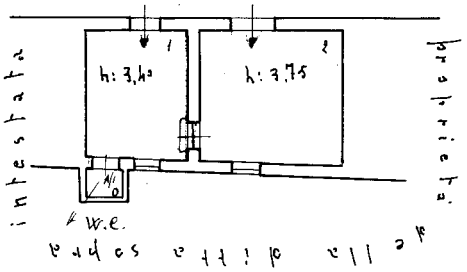

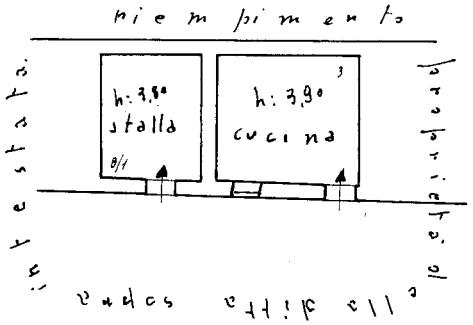

1
264
3

ORIENTAMENTO

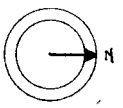

SCALA di 1: 200

Compilata da:

geom Dell'Acqua Giuseppe

(Titolo, nome e cognome del tecnico)

Iscritto all'Albo dei geometri

della Provincia di Salerno

Data 9-3-1960 - XVIII Firma

Catasto dei Fabbricati - Situazione al 30/10/2025 - Comune di PELLEZZANO(G426) - < Foglio 1 - Particella 364 - Subalterno 3 >
VIA GIOVANNI NICOTERA n. 57 Piano T-1
10 metri

Ultima planimetria in atti

Data presentazione: 01/01/2000 - Data: 30/10/2025 - n. T42949 - Richiedente: MNZCMN82D22F912Y
Totale schede: 1 - Formato di acquisizione: A3(297x420) - Formato stampa richiesto: A4(210x297)

Data presentazione: 01/01/0001 - Data: 30/10/2025 - n. T42950 - Richiedente: MNZCMN82D22F912Y

MINISTERO DELLE FINANZE

DIREZIONE GENERALE DEL CATASTO E DEI SERVIZI TECNICI ERARIALI

ACCERTAMENTO GENERALE DELLA PROPRIETA' IMMOBILIARE URBANA

(R. DECRETO LEGGE 13 APRILE 1939-XVII N°652)

Planimetria degli immobili urbani denunciati con la Scheda N° 8002869

Comune Pellezzano *Ditta* [redacted]

Via Nicotera n° 9-11.

(1) Segnare **cognome, nome, paternità** del solo primo intestatario

ACCERTAMENTO GENERALE DELLA PROPRIETÀ IMMOBILIARE URBANA
(R.D.L. 13 aprile 1939-XVII, n. 652)
COMUNE di Pellezzano
Talloncino di riscontro DELLA SCHEDA NUMERO
8002869

Via Nicotera

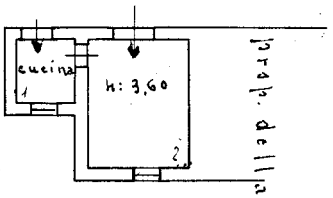

p. t.

piano primo

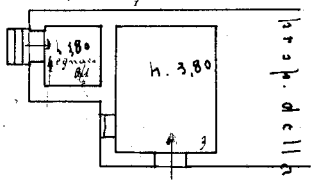

p. 1° sottost.

1
364
4

ORIENTAMENTO

N

SCALA di 1: 200

Compilata da:

geom Dell'Acqua Giuseppe
(Titolo, nome e cognome del tecnico)

Iscritto all'Albo de i geometri

della Provincia di Salerno

Data 14-3-1942 - XXII *Firma*

Catasto dei Fabbricati - Situazione al 30/10/2025 - Comune di PELLEZZANO(G426) - < Foglio 1 - Particella 364 - Subalterno 4 >
VIA GIOVANNI NICOTERA n. 9 Piano T-1
10 metri

Ultima planimetria in atti

Data presentazione: 01/01/0001 - Data: 30/10/2025 - n. T42950 - Richiedente: MNZCMN82D22F912Y
Totale schede: 1 - Formato di acquisizione: A3(297x420) - Formato stampa richiesto: A4(210x297)

Agenzia del Territorio
CATASTO FABBRICATI
Ufficio Provinciale di
Salerno

Dichiarazione protocollo n. SA0549006 del 08/09/2011

Planimetria di u.i.u. in Comune di Pellezzano

Via G.nicotera civ. 1

Identificativi Catastali:
Sezione:
Foglio: 1
Particella: 364
Subalterno: 7

Compilata da:
Mona Vito

Iscritto all'albo:
Geometri

Prov. Salerno N. 4838

Scheda n. 1 Scala 1:200

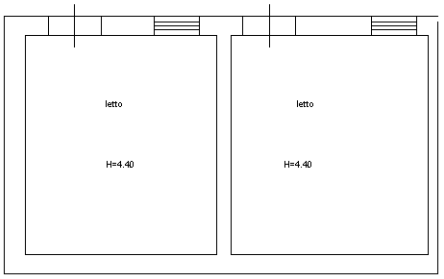

Pianta piano primo sottostrada

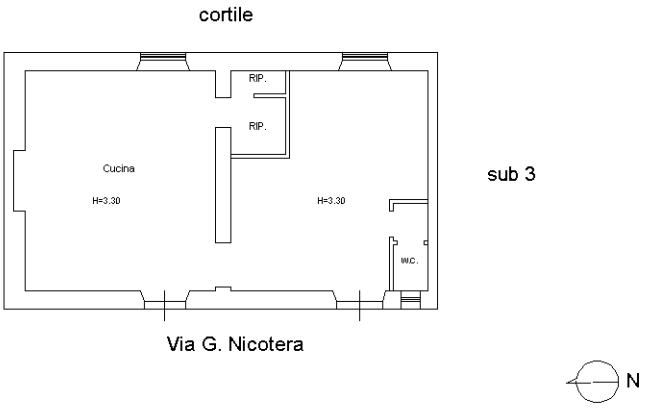

Pianta piano Terra

Catasto dei Fabbricati - Situazione al 30/10/2025 - Comune di PELLEZZANO(G426) - < Foglio 1 - Particella 364 - Subalterno 7 >
VIA GIOVANNI NICOTERA n. 1 Piano S1-T

Ultima planimetria in atti