

N=300

E=1600

Scala originale: 1:2000
Dimensione cornice: 534.000 x 378.000 m. Protcollo pratica T55526/2026
16-Apr-2026 9:22:18

Comune: (FG) LUCERA
Foglio: 30 All: A

1 Particella: 2293

Firmato Da: CATERINA MENDITTI Emesso Da: ARUBAPEC EU QUALIFIED CERTIFICATES CA G1 Serial#: d4e84572c0844812555816525a30329

Ortofoto ESRI



giugno 12, 2026

1:5.000

0 235 470 940 ft

0 70 140 280 m

Microsoft, Vantor; Esri, HERE, iPC; Esri, HERE, Garmin, iPC

Firmato Da: CATERINA MENDITTI Emesso Da: ARUBAPEC EU QUALIFIED CERTIFICATES CA G1 Serial#: d4e84572c0844812555816525a30329

Inquadramento



giugno 12, 2026

1:5.000

0 235 470 940 ft

0 70 140 280 m

Esri, HERE, Garmin, INCREMENT P, USGS

Firmato Da: CATERINA MENDITTI Emesso Da: ARUBAPEC EU QUALIFIED CERTIFICATES CA G1 Serial#: d4e84572c0844812555816525a30329

Inquadramento

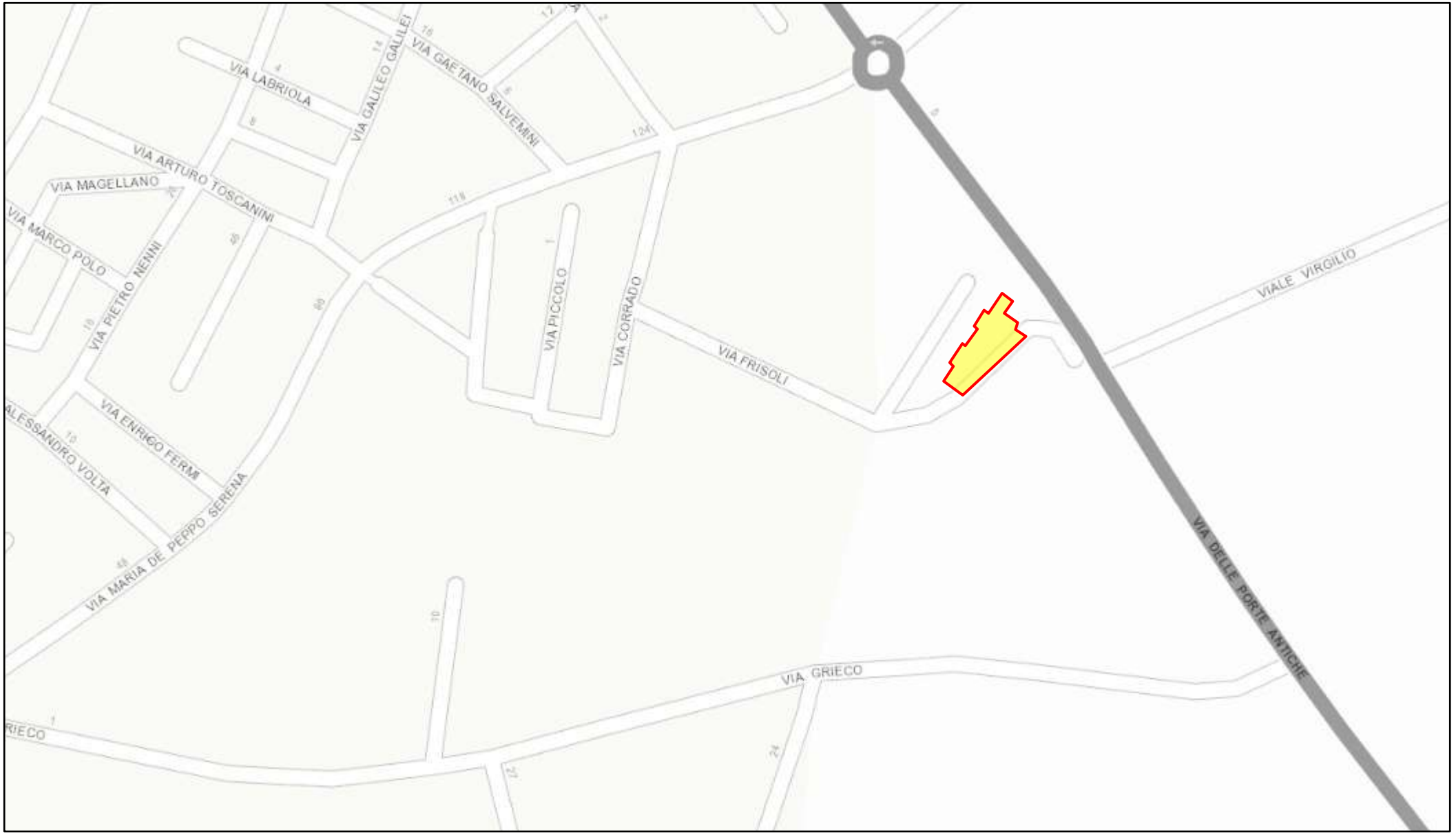

giugno 12, 2026

1:2.000

0 90 180 360 ft

0 25 50 100 m

Esri, HERE, Garmin, INCREMENT P, USGS

Firmato Da: CATERINA MENDITTI Emesso Da: ARUBAPEC EU QUALIFIED CERTIFICATES CA G1 Serial#: d4e84572c0844812555816525a30329

Ortofoto ESRI



giugno 12, 2026

1:2.000

0 90 180 360 ft

0 25 50 100 m

Microsoft, Vantor; Esri, HERE, iPC; Esri, HERE, Garmin, iPC

Firmato Da: CATERINA MENDITTI Emesso Da: ARUBAPEC EU QUALIFIED CERTIFICATES CA G1 Serial#: d4e84572c0844812555816525a30329

Ortofoto ESRI



giugno 12, 2026

1:1.000

0 45 90 180 ft

0 12,5 25 50 m

Microsoft, Vantor; Esri, HERE, iPC; Esri, HERE, Garmin, iPC

Firmato Da: CATERINA MENDITTI Emesso Da: ARUBAPEC EU QUALIFIED CERTIFICATES CA G1 Serial#: d4e84572c0844812555816525a30329

Catasto

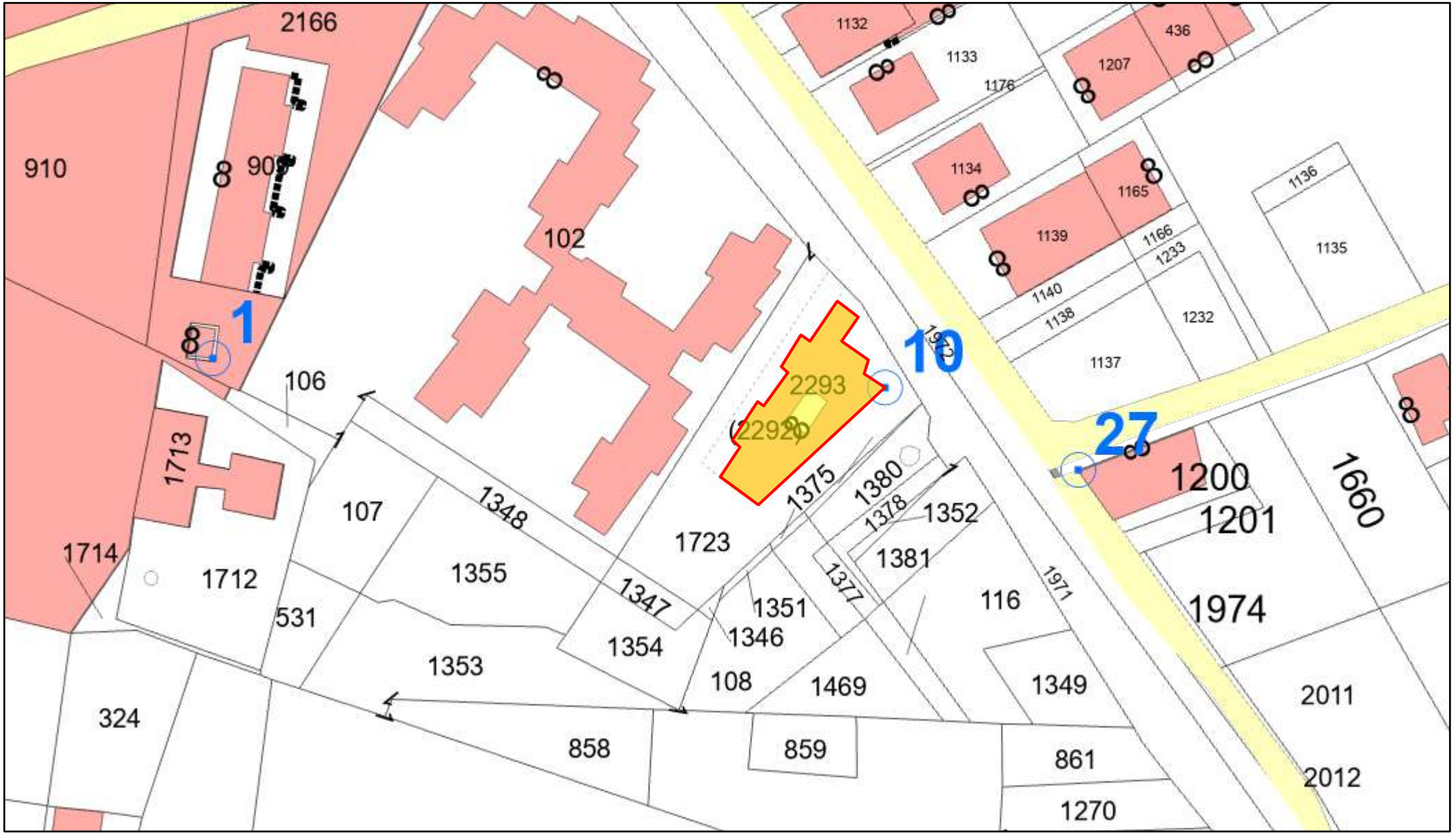

giugno 12, 2026

1:1.000

0 45 90 180 ft

0 12,5 25 50 m

Esri, HERE, Garmin, INCREMENT P, USGS

Firmato Da: CATERINA MENDITTI Emesso Da: ARUBAPEC EU QUALIFIED CERTIFICATES CA G1 Serial#: d4e84572c0844812555816525a30329

Catasto ortofoto

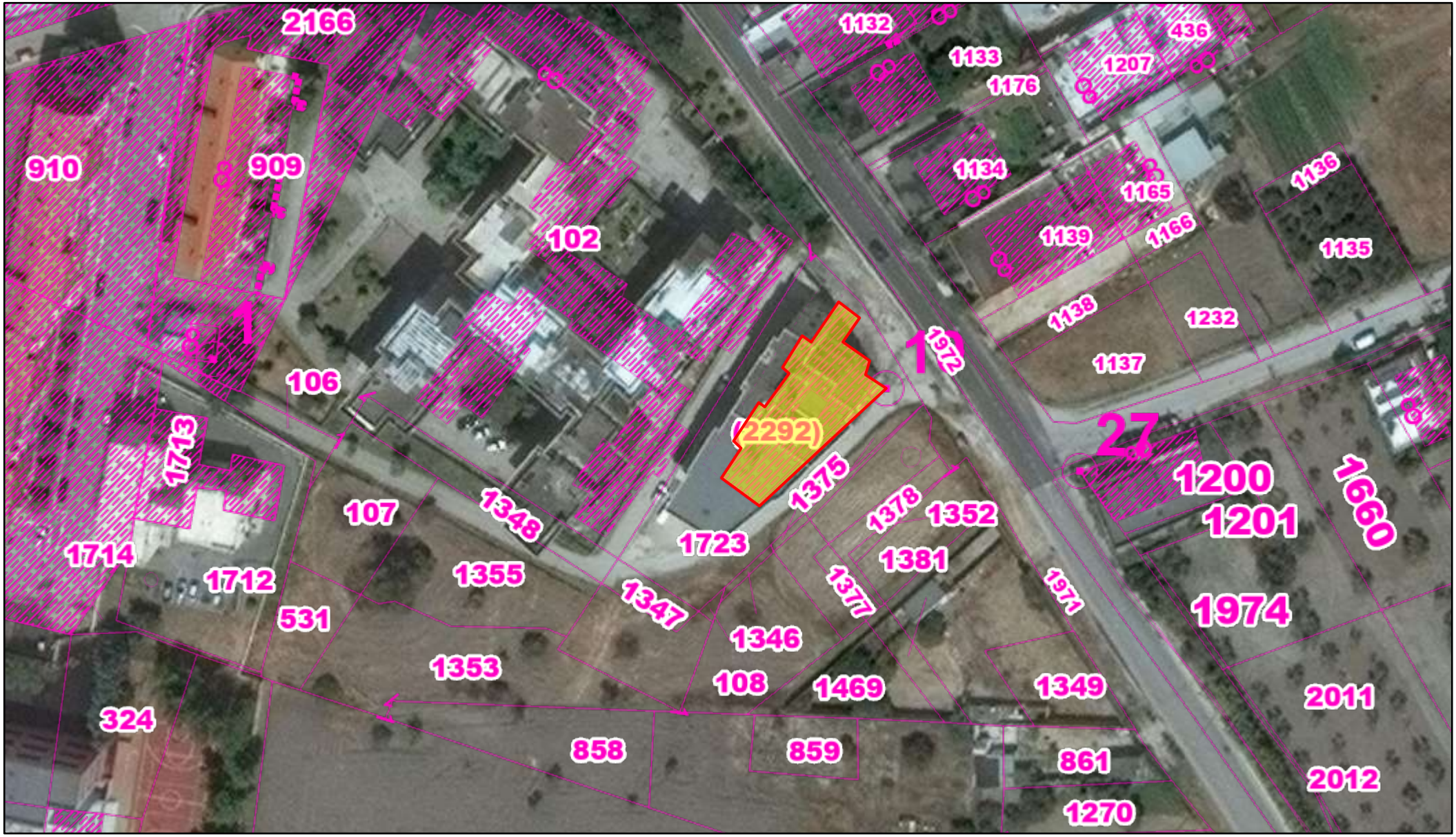

giugno 12, 2026

1:1.000

0 45 90 180 ft

0 12,5 25 50 m

Microsoft, Vantor

Firmato Da: CATERINA MENDITTI Emesso Da: ARUBAPEC EU QUALIFIED CERTIFICATES CA G1 Serial#: d4e84572c0844812555816525a30329