Ultima planimetria in atti
Data: 02/04/2025 - n. T390928 - Richiedente: NRNGPP58E19F960K
Totale schede: 1 - Formato di acquisizione: A3(297x420) - Formato stampa richiesto: A4(210x297)

Agenzia del Territorio
CATASTO FABBRICATI
Ufficio provinciale di
Reggio Emilia

Scheda 1	Scala 1: 200

Dichiarazione protocollo n. RE0111907 del 17/06/2008
Planimetria di u.i.u. in Comune di Cadelbosco Di Sopra
Via I Maggio civ. 14/2

Identificativi Catastali:
Sezione:
Foglio: 46
Particella: 527
Subalterno: 8

Compilata da:
Guidetti Andrea
Iscritto all'albo:
Geometri
Prov.Reggio Emilia N. 1503

PIANO INTERRATO H=2.50 mt

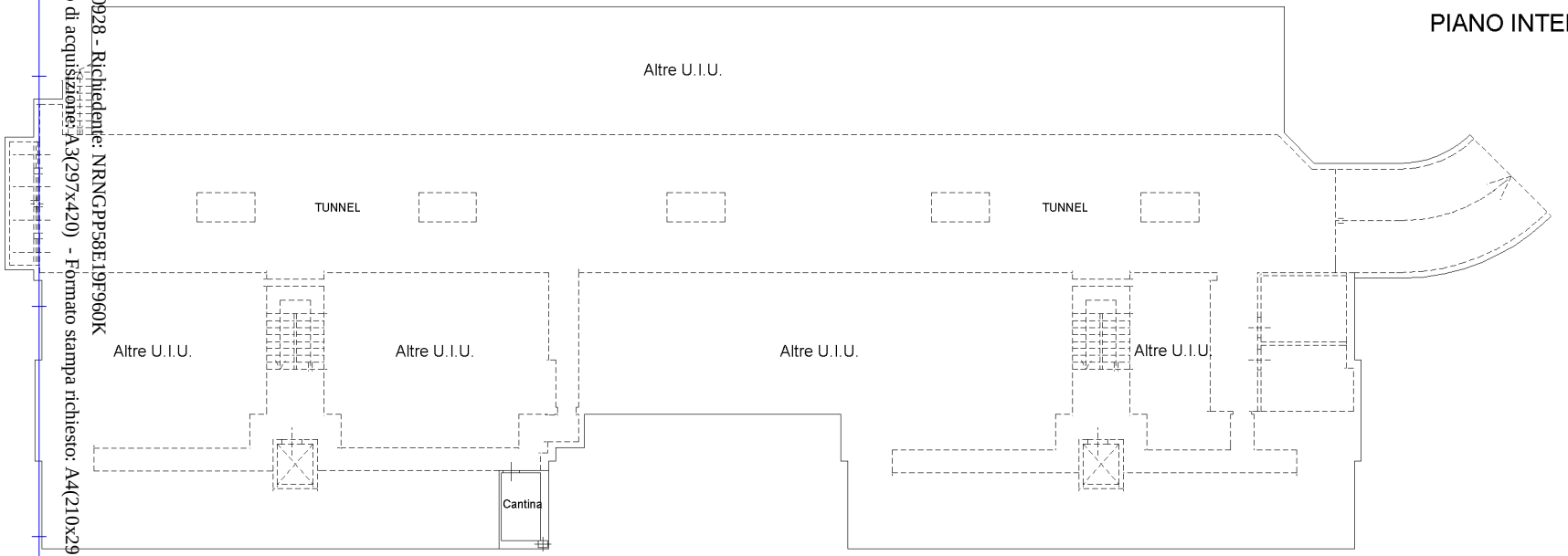

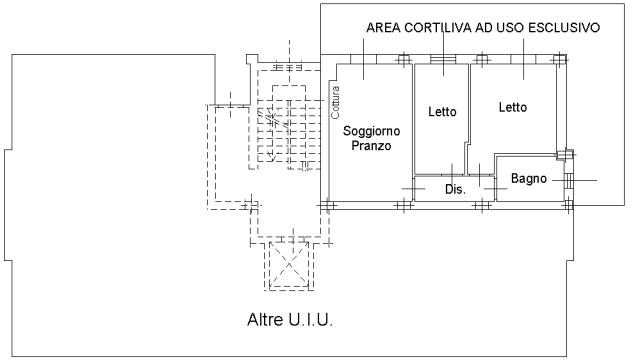

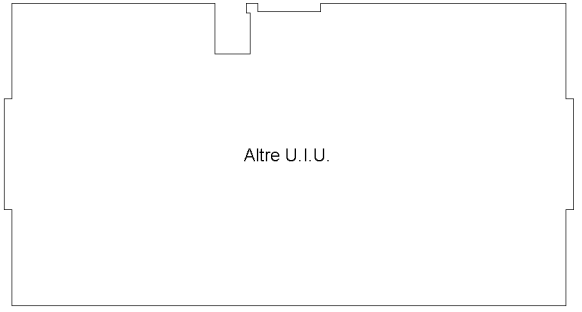



PIANO TERRA H=2.70 mt

10 metri

Data: 02/04/2025 - n. T390928 - Richiedente: NRNGPP58E19F960K