Ultima planimetria in atti
Data presentazione: 12/06/1989 - Data: 11/06/2025 - n. T71458 - Richiedente: FNTFRZ63H12L719N
Totale schede: 1 - Formato di acquisizione: A3(297x420) - Formato stampa richiesto: A4(210x297) - Scala 1:200

MODULARIO F. rig. rend. 496

MINISTERO DELLE FINANZE
DIREZIONE GENERALE DEL CATASTO E DEI SS.TT.EE.
CATASTO EDILIZIO URBANO (RDL 13-4-1939, n. 652)

MOD. AN (CEU)
LIRE 400

Planimetria di u.i.u. in Comune di CASTELGANDOLFO via SPIAGGIA DEL LAGO civ. 30

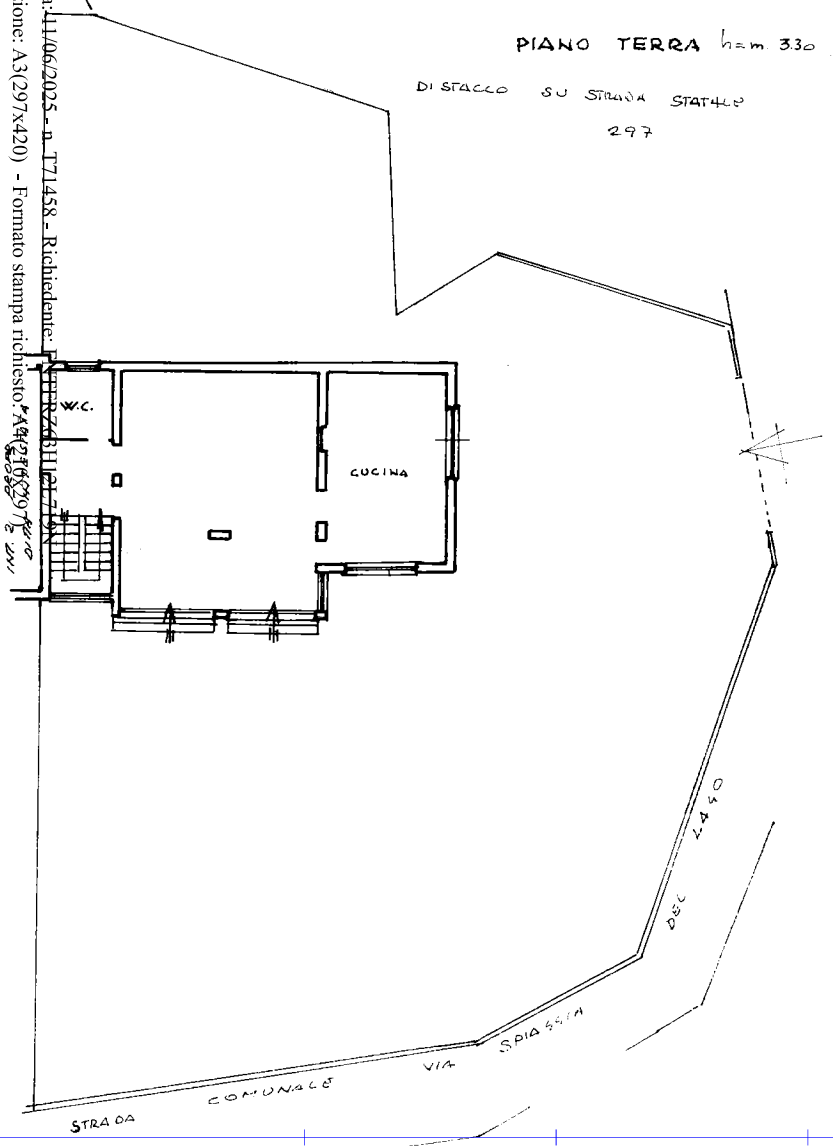

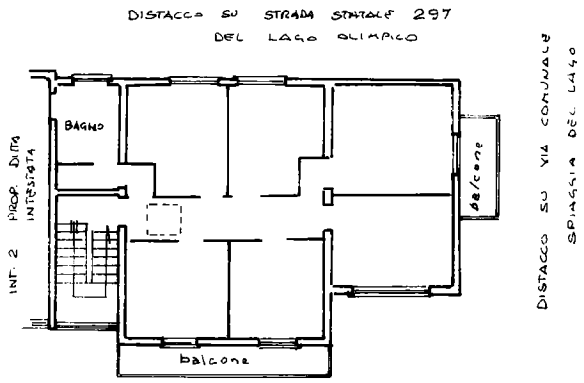

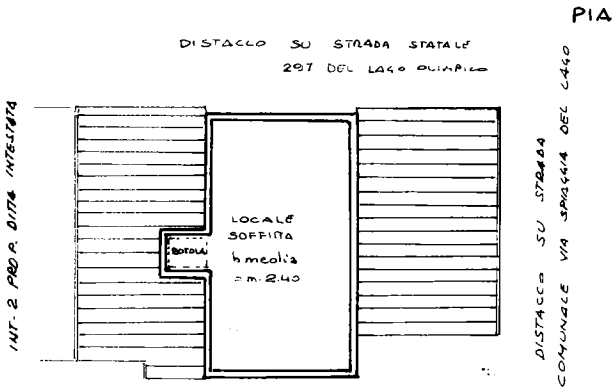

ORIENTAMENTO

SCALA DI 1:200

Dichiarazione di N.C. ☐
Denuncia di variazione ☒

Identificativi catastali: F. 4 P.lla 66 Sub. 1

Compilata da: GEOMETRA [redacted]
Iscritto all'albo de: GEOMETRI
della provincia di: ROMA n. 3726
data 8-6-1989 Firma [redacted]

RISERVATO ALL'UFFICIO

Data presentazione: 12/06/1989 - Data: 11/06/2025 - n. T71458 - Richiedente: FNTFRZ63H12L719N