Data presentazione: 23/04/1996 - Data: 26/03/2026 - n. T127512 - Richiedente: RVODVD74S14E715E
Totale schede: 2 - Formato di acquisizione: A3(297x420) - Formato stampa richiesto: A3(297x420)
Ultima planimetria in atti

MODULARIO F. rig. rend. 496

MINISTERO DELLE FINANZE
DIPARTIMENTO DEL TERRITORIO
CATASTO EDILIZIO URBANO (RDL 13-4-1939, n. 652)

MOD. **AN** (CEU)
LIRE 800

Planimetria di u.i.u. in Comune di CAMAIORE via DELLE BOCCHETTE civ. 8/G.

PIANTA PIANO TERRENO.

(LA PRESENTE PLANIMETRIA SI COMPONE DI N°2 PAGINE. PAGINA N°1) (TAVOLA 1)

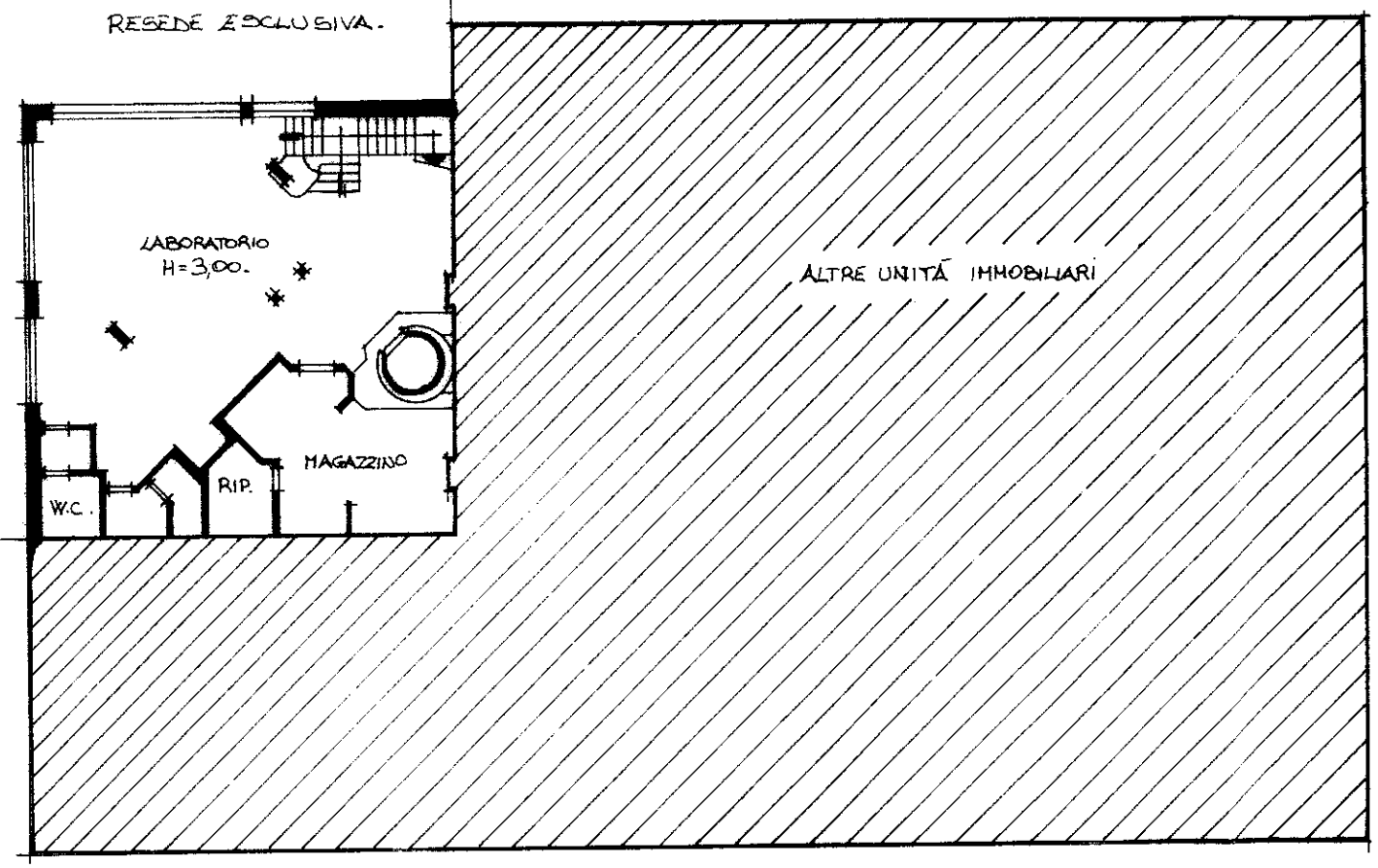

PLANIMETRIA CATASTALE
FOGLIO 49.
MAPP. 863 SUB. 9.
RAPP. 1/2000.

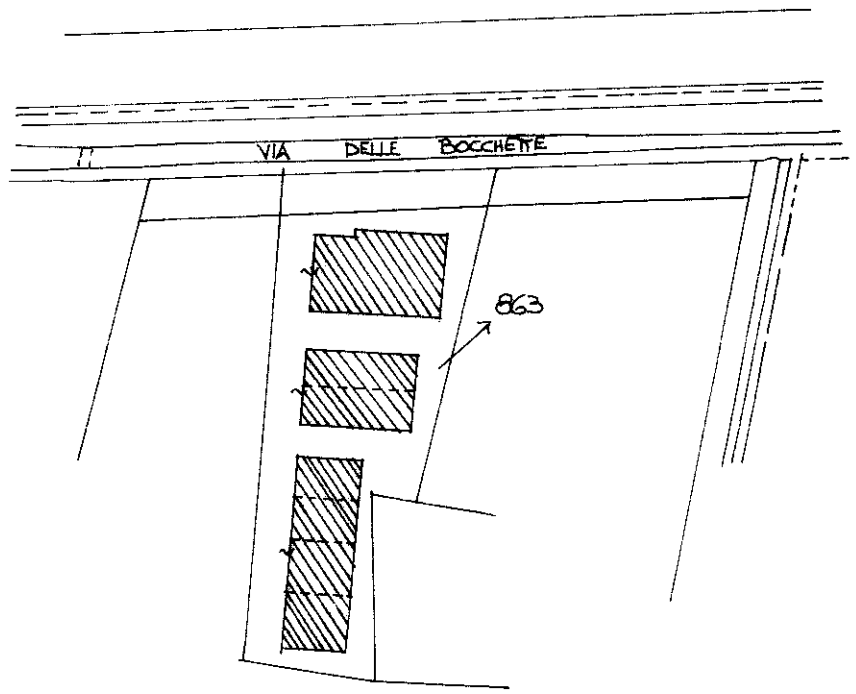

ORIENTAMENTO

SCALA DI 1: 1/200.

Dichiarazione di N.C. ☐
Denuncia di variazione ☒

Identificativi catastali
F. 49
n 863 sub. 9.

Compilata dal GEOMETRA
(titolo, cognome e nome)
[redacted]
Iscritto all'albo dei GEOMETRI
della provincia di LUCCA n. 934
data 17/4/96 *Firma* [redacted]

RISERVATO ALL'UFFICIO

Roma - Istituto Poligrafico e Zecca dello Stato - P.V.

Data presentazione: 23/04/1996 - Data: 26/03/2026 - n. T127512 - Richiedente: RVODVD74S14E715E
Totale schede: 2 - Formato di acquisizione: A3(297x420) - Formato stampa richiesto: A3(297x420)
Ultima planimetria in atti

MODULARIO F. rig. rend. 486

MINISTERO DELLE FINANZE
DIPARTIMENTO DEL TERRITORIO
CATASTO EDILIZIO URBANO (RDL 13-4-1939, n. 652)

MOD. **AN** (CEU)
LIRE 800

Planimetria di u.i.u. in Comune di CAMAIORE via DELLE BOCCHETTE civ. 8/G

PIANTA PIANO PRIMO.

(LA PRESENTE PLANIMETRIA SI COMPONE DI N°2 PAGINE. PAGINA N°2) (TAVOLA 2)

PLANIMETRIA CATASTALE
FOGLIO 49.
MAPP. 863 SUB. 9.
RAPP. 1/2000.

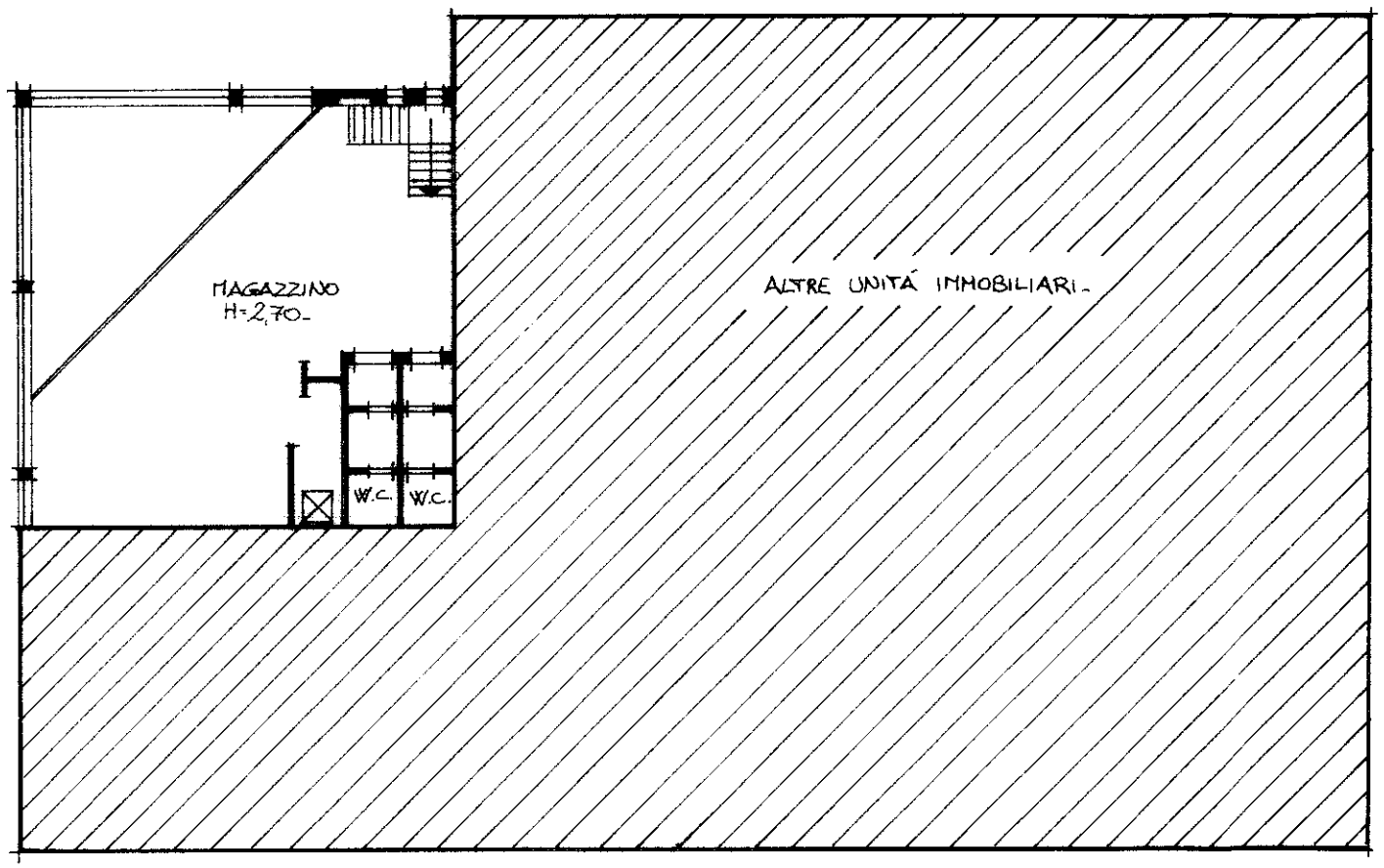

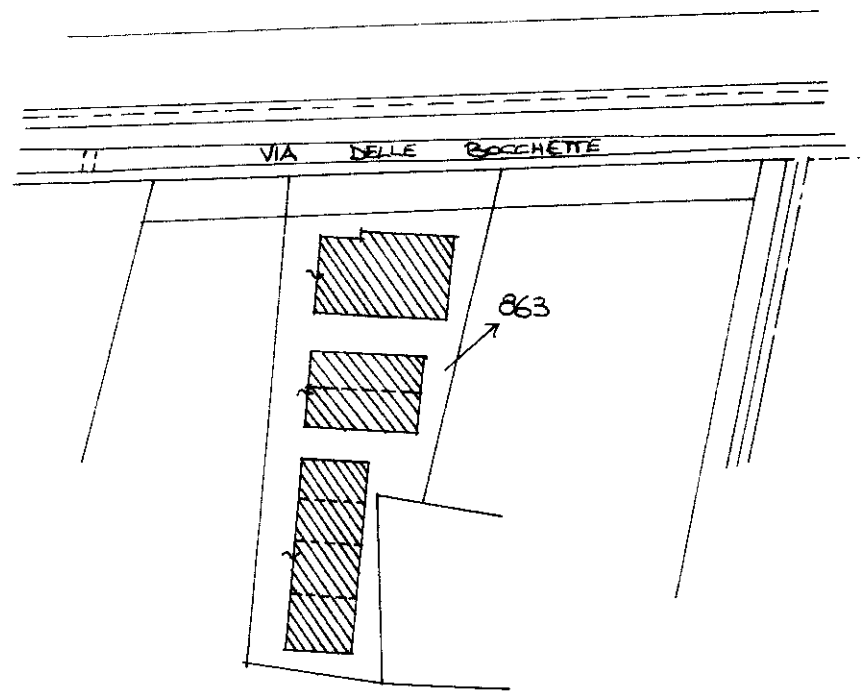

ORIENTAMENTO

SCALA DI 1:1/200.

Dichiarazione di N.C. ☐
Denuncia di variazione ☒

Identificativi catastali
F. 49
n. 863 sub. 9

Compilata dal GEOMETRA
(Titolo, cognome e nome)
FABRIZIO MATTEUCCI
Iscritto all'albo de i GEOMETRI
della provincia di LUCCA
data 17/4/96 *Firma*

RISERVATO ALL'UFFICIO

Roma - Istituto Poligrafico e Zecca dello Stato - P.V.