Direzione Provinciale di Perugia Ufficio Provinciale - Territorio - Direttore ADOLFO BRAY

Vis. tel.



Scala originale: 1:2000
Dimensione cornice: 534.000 x 378.000 m.Protcollo pratica T170832/2026
18-Mar-2026 12:21:43
Comune: (PG) PERUGIA
Foglio: 26B

1 Particella: 294

Agenzia Entrate

Direzione Provinciale di Perugia
Ufficio Provinciale - Territorio
Servizi Catastali

Data: **18/03/2026**
Ora: **12:20:27**
Numero Pratica: **T169919/2026**
Pag: **1 - Fine**

Elenco immobili fabbricati

Situazione degli atti informatizzati al **18/03/2026**

Dati della richiesta: **siti nel comune di PERUGIA (G478) (PG) Foglio** 268 **Particella** 1062 **Subalterno da** 9 **a** 10

Immobili 2.

	Dati identificativi	Dati di classamento	Indirizzo
1	Foglio **268** Part. **1062** Sub. **9**	Zona censuaria **2** Categoria **C/6**[a] Classe **4** Consistenza **16** m² Rendita **Euro 20,66**	**STRADA DI PREPO n. 2 Piano T**
2	Foglio **268** Part. **1062** Sub. **10**	Zona censuaria **2** Categoria **A/2**[b] Classe **3** Consistenza **5 vani** Rendita **Euro 271,14**	**STRADA DI PREPO n. 2 Piano T**

Visura telematica

Legenda

a) C/6: Stalle, scuderie, rimesse e autorimesse
b) A/2: Abitazioni di tipo civile

Data presentazione: 28/10/1966 - Data: 18/03/2026 - n. T57019 - Richiedente: MSCFNC61E26G478V

MODULARIO F. - Cat. S. T. - 315

MINISTERO DELLE FINANZE I 0502852 Mod. B (Nuovo Catasto Edilizio Urbano)

DIREZIONE GENERALE DEL CATASTO E DEI SERVIZI TECNICI ERARIALI

Lire 20

NUOVO CATASTO EDILIZIO URBANO

(R. DECRETO-LEGGE 13 APRILE 1939 - N. 652)

Planimetria dell'immobile situato nel Comune di PERUGIA *Via* Prepo 2/A 10

Ditta [illegible]

PERUGIA 6.7.1929

Allegata alla dichiarazione presentata all'Ufficio Tecnico Erariale di PERUGIA

T

Piano ~~Seminterrato~~

h: 2.50

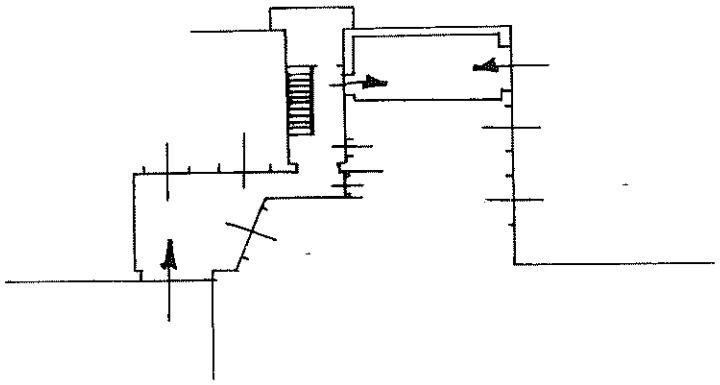

ORIENTAMENTO

Foglio N.° 268

Particella N.° 294/a - 295/a

con le corti 295/g.p. - 294/g.i.l 295/m

SCALA DI 1:200

SPAZIO RISERVATO PER LE ANNOTAZIONI D'UFFICIO	
DATA	F268
PROT. N.°	1062/1

Compilata dal [illegible]
(Titolo, nome e cognome del tecnico)

Iscritto all'Albo de [illegible]

della Provincia di [illegible]

DATA [illegible]

Firma: [illegible]

GEOM. GIANGOTTINI CARLO ALBO GEOMETRI Prov. PERUGIA

Catasto dei Fabbricati - Situazione al 18/03/2026 - Comune di PERUGIA(G478) - < Foglio 268 - Particella 1062 - Subalterno 9 >
STRADA DI PREPO n. 2 Piano T
10 mem

Ultima planimetria in atti

Data presentazione: 28/10/1966 - Data: 18/03/2026 - n. T57019 - Richiedente: MSCFNC61E26G478V
Totale schede: 1 - Formato di acquisizione: A3(297x420) - Formato stampa richiesto: A4(210x297)

MODULARIO
F. - Cat. S. T. - 315

MINISTERO DELLE FINANZE I 0502841 MOD. B (Nuovo Catasto Edilizio Urbano)

DIREZIONE GENERALE DEL CATASTO E DEI SERVIZI TECNICI ERARIALI

Lire 20

NUOVO CATASTO EDILIZIO URBANO

(R. DECRETO-LEGGE 13 APRILE 1939)

Planimetria dell'immobile situato nel Comune di PERUGIA *Via* Prepo 2/A.10

Ditta 6.7.1929

Allegata alla dichiarazione presentata all'Ufficio Tecnico Erariale di 1A

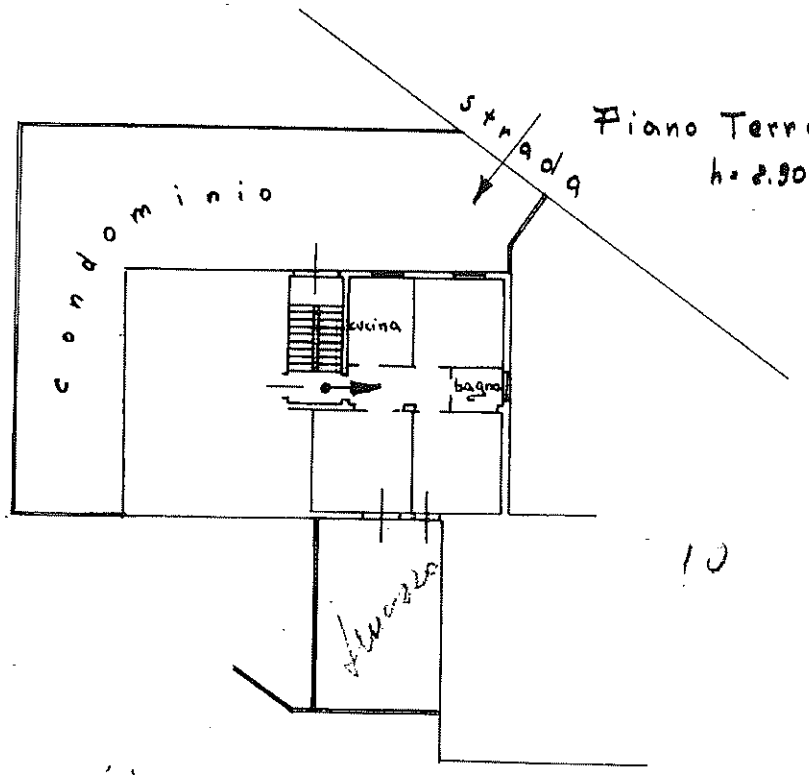

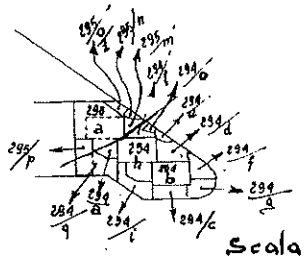

Scala 1:2000

Foglio N.° 268

Particella N.° 295/a - 294/a

con le corti 295/o-p - 294/q-i

ORIENTAMENTO

SCALA DI 1:200

SPAZIO RISERVATO PER LE ANNOTAZIONI D'UFFICIO	
DATA PROT. N° 372	F 268 1062/10

Compilata dal (Titolo, nome e cognome del tecnico)

Iscritto all'Albo de

della Provincia di

DATA

Firma: [signature]

GEOM. CIANGOTTINI CARLO ALBO GEOMETRI Prov. PERUGIA N. 249 PERUGIA

Catasto dei Fabbricati - Situazione al 18/03/2026 - Comune di PERUGIA(G478) - < Foglio 268 - Particella 1062 - Subalterno 10 >
STRADA DI PREPO n. 2 Piano T

10 metri

Ultima planimetria in atti

Agenzia Entrate

Direzione Provinciale di Perugia
Ufficio Provinciale - Territorio
Servizi Catastali

Data: **18/03/2026**
Ora: **11:30:13**
Numero Pratica: **T133874/2026**
Pag: **1 - Segue**

Catasto fabbricati

Visura attuale per immobile

Situazione degli atti informatizzati al **18/03/2026**

Immobile di catasto fabbricati | **Causali di aggiornamento ed annotazioni**

Informazioni riportate negli atti del catasto al 18/03/2026

Dati identificativi: Comune di **PERUGIA (G478) (PG)**
Foglio **268** Particella **1062** Subalterno **9**

Classamento:

Rendita: **Euro 20,66**
Zona censuaria **2**,
Categoria **C/6**[a)], Classe **4**, Consistenza **16 m²**

Indirizzo: STRADA DI PREPO n. 2 Piano T

Dati di superficie: Totale: **21 m²**

Ultimo atto di aggiornamento: VARIAZIONE TOPONOMASTICA del 28/10/2014 Pratica n. PG0292461 in atti dal 28/10/2014 VARIAZIONE DI TOPONOMASTICA (n. 141494.1/2014)

> Dati identificativi

Comune di **PERUGIA (G478) (PG)**
Foglio **268** Particella **1062** Subalterno **9**

Impianto meccanografico del 30/06/1987

Particelle corrispondenti al catasto terreni
Comune di **PERUGIA (G478) (PG)**
Foglio **268** Particella **294**
Foglio **268** Particella **295**
Foglio **268** Particella **432**

> Indirizzo

STRADA DI PREPO n. 2 Piano T	VARIAZIONE TOPONOMASTICA del 28/10/2014 Pratica n. PG0292461 in atti dal 28/10/2014 VARIAZIONE DI TOPONOMASTICA (n. 141494.1/2014)

Agenzia Entrate

Direzione Provinciale di Perugia
Ufficio Provinciale - Territorio
Servizi Catastali

Data: **18/03/2026**
Ora: **11:30:13**
Numero Pratica: **T133874/2026**

> Dati di classamento

Rendita: **Euro 20,66**
Zona censuaria **2**,
Categoria **C/6**[a], Classe **4**, Consistenza **16 m²**

VARIAZIONE del 01/01/1992 VARIAZIONE DEL QUADRO TARIFFARIO

> Dati di superficie

Totale: **21 m²**

Superficie di impianto pubblicata il 09/11/2015
Dati relativi alla planimetria: data di presentazione 28/10/1966, prot. n. 11994

> Intestazione attuale dell'immobile - totale intestati: 2

> 1

Diritto di: Proprieta' per 1/2 in regime di separazione dei beni (deriva dall'atto 1)

1. Atto del 05/06/2020 Pubblico ufficiale SCIARRA MARCO OTTAVIANO Sede CORCIANO (PG) Repertorio n. 201664 - COMPRAVENDITA Nota presentata con Modello Unico n. 7526.1/2020 Reparto PI di PERUGIA in atti dal 08/06/2020

>

Diritto di: Proprieta' per 1/2 in regime di separazione dei beni (deriva dall'atto 1)

Visura telematica

Legenda

a) C/6: Stalle, scuderie, rimesse e autorimesse

Agenzia Entrate

Direzione Provinciale di Perugia
Ufficio Provinciale - Territorio
Servizi Catastali

Data: **18/03/2026**
Ora: **11:31:33**
Numero Pratica: **T134892/2026**
Pag: **1 - Segue**

Catasto fabbricati

Visura storica per immobile

Situazione degli atti informatizzati dall'impianto meccanografico al 18/03/2026

Immobile di catasto fabbricati | **Causali di aggiornamento ed annotazioni**

Informazioni riportate negli atti del catasto al 18/03/2026
Dati identificativi: Comune di **PERUGIA (G478) (PG)**
Foglio **268** Particella **1062** Subalterno **9**

Particelle corrispondenti al catasto terreni
Comune di **PERUGIA (G478) (PG)**
Foglio **268** Particella **294**
Foglio **268** Particella **295**
Foglio **268** Particella **432**

Classamento:
Rendita: **Euro 20,66**
Zona censuaria **2**,
Categoria **C/6**[a], Classe **4**, Consistenza **16 m²**
Foglio **268** Particella **1062** Subalterno **9**
Indirizzo: STRADA DI PREPO n. 2 Piano T
Dati di superficie: Totale: **21 m²**

> Intestati catastali

➢ 1.

Diritto di: Proprieta' per 1/2 in regime di separazione dei beni

➢ **2. L** *P)*

Diritto di: Proprieta' per 1/2 in regime di separazione dei beni

> Dati identificativi

dall'impianto Impianto meccanografico del 30/06/1987

Immobile attuale
Comune di **PERUGIA (G478) (PG)**
Foglio **268** Particella **1062** Subalterno **9**

> Indirizzo

dall'impianto al 28/10/2014
Immobile attuale
Comune di **PERUGIA (G478) (PG)**
Foglio **268** Particella **1062** Subalterno **9**
LOCALITA' PREPO n. 2 Piano T
Partita: **21177**

Impianto meccanografico del 30/06/1987

dal 28/10/2014
Immobile attuale
Comune di **PERUGIA (G478) (PG)**
Foglio **268** Particella **1062** Subalterno **9**
STRADA DI PREPO n. 2 Piano T

VARIAZIONE TOPONOMASTICA del 28/10/2014
Pratica n. PG0292461 in atti dal 28/10/2014
VARIAZIONE DI TOPONOMASTICA (n. 141494.1/2014)

> Dati di classamento

dall'impianto al 01/01/1992
Immobile attuale
Comune di **PERUGIA (G478) (PG)**
Foglio **268** Particella **1062** Subalterno **9**
Rendita: **Lire 96**
Zona censuaria **2**
Categoria **C/6[a)]**, Classe **4**, Consistenza **16 m²**
Partita: **21177**

Impianto meccanografico del 30/06/1987

dal 01/01/1992
Immobile attuale
Comune di **PERUGIA (G478) (PG)**
Foglio **268** Particella **1062** Subalterno **9**
Rendita: **Euro 20,66**
Rendita: **Lire 40.000**
Zona censuaria **2**
Categoria **C/6[a)]**, Classe **4**, Consistenza **16 m²**
Partita: **21177**

Variazione del quadro tariffario del 01/01/1992

> Dati di superficie

dal 09/11/2015
Immobile attuale
Comune di **PERUGIA (G478) (PG)**
Foglio **268** Particella **1062** Subalterno **9**
Totale: **21 m²**

Superficie di Impianto pubblicata il 09/11/2015
Dati relativi alla planimetria : data di presentazione 28/10/1966, prot. n. 000011994

Storia degli intestati dell'immobile

Dati identificativi: Immobile attuale - Comune di PERUGIA (G478)(PG) Foglio 268 Particella 1062 Sub. 9

1 27 dall'impianto al 11/12/1991 Diritto di: (deriva dall'atto 1)	1. Impianto meccanografico del 30/06/1987
1. (Cr nata dal 11/12/1991 al 17/08/2005 Diritto di: Proprieta' per 10/20 (deriva dall'atto 2)	2. DENUNZIA (NEI PASSAGGI PER CAUSA DI MORTE) del 11/12/1991 - UR Registrazione n. 96 registrato in data 11/02/1991 - Voltura n. 3517.1/1992 in atti dal 06/07/1993
2. (dal 11/12/1991 al 17/08/2005 Diritto di: Proprieta' per 10/20 (deriva dall'atto 2)	22
1 dal 17/08/2005 al 05/06/2020 Diritto di: Proprieta' per 1/1 (deriva dall'atto 3)	3. DENUNZIA (NEI PASSAGGI PER CAUSA DI MORTE) del 17/08/2005 - UR Sede PERUGIA (PG) Registrazione Volume 1090 n. 83 registrato in data 29/11/2005 - IN MORTE DI Voltura n. 16217.1/2005 - Pratica n. PG0272955 in atti dal 09/12/2005
1 dal 05/06/2020 Diritto di: Proprieta' per 1/2 in regime di separazione dei beni (deriva dall'atto 4)	4. Atto del 05/06/2020 Pubblico ufficiale SCIARRA MARCO OTTAVIANO Sede CORCIANO (PG) Repertorio n. 201664 - COMPRAVENDITA Nota presentata con Modello Unico n. 7526.1/2020 Reparto PI di PERUGIA in atti dal 08/06/2020
2 dal 05/06/2020 Diritto di: Proprieta' per 1/2 in regime di separazione dei beni (deriva dall'atto 4)	

Visura telematica

Legenda

a) C/6: Stalle, scuderie, rimesse e autorimesse

Agenzia Entrate

Direzione Provinciale di Perugia
Ufficio Provinciale - Territorio
Servizi Catastali

Data: **18/03/2026**
Ora: **11:32:53**
Numero Pratica: **T135868/2026**
Pag: **1 - Segue**

Catasto fabbricati

Visura attuale per immobile

Situazione degli atti informatizzati al **18/03/2026**

Immobile di catasto fabbricati | **Causali di aggiornamento ed annotazioni**

Informazioni riportate negli atti del catasto al 18/03/2026

Dati identificativi: Comune di **PERUGIA (G478) (PG)**
Foglio **268** Particella **1062** Subalterno **10**

Classamento:

Rendita: **Euro 271,14**
Zona censuaria **2**,
Categoria **A/2**[a], Classe **3**, Consistenza **5 vani**

Indirizzo: STRADA DI PREPO n. 2 Piano T

Dati di superficie: Totale: **86 m²** Totale escluse aree scoperte [b]: **77 m²**

Ultimo atto di aggiornamento: VARIAZIONE TOPONOMASTICA del 28/10/2014 Pratica n. PG0292462 in atti dal 28/10/2014 VARIAZIONE DI TOPONOMASTICA (n. 141495.1/2014)

> Dati identificativi

Comune di **PERUGIA (G478) (PG)**
Foglio **268** Particella **1062** Subalterno **10**

Impianto meccanografico del 30/06/1987

Particelle corrispondenti al catasto terreni
Comune di **PERUGIA (G478) (PG)**
Foglio **268** Particella **294**
Foglio **268** Particella **295**
Foglio **268** Particella **432**

> Indirizzo

STRADA DI PREPO n. 2 Piano T

VARIAZIONE TOPONOMASTICA del 28/10/2014 Pratica n. PG0292462 in atti dal 28/10/2014 VARIAZIONE DI TOPONOMASTICA (n. 141495.1/2014)

Agenzia Entrate

Direzione Provinciale di Perugia
Ufficio Provinciale - Territorio
Servizi Catastali

Data: **18/03/2026**
Ora: **11:32:53**
Numero Pratica: **T135868/2026**
Pag: **2 - Fine**

› Dati di classamento

Rendita: **Euro 271,14**
Zona censuaria **2**,
Categoria **A/2**[a], Classe **3**, Consistenza **5 vani**

VARIAZIONE del 01/01/1992 VARIAZIONE DEL QUADRO TARIFFARIO

› Dati di superficie

Totale: **86 m²**
Totale escluse aree scoperte [b]: **77 m²**

Superficie di impianto pubblicata il 09/11/2015
Dati relativi alla planimetria: data di presentazione 28/10/1966, prot. n. 11987

› Intestazione attuale dell'immobile - totale intestati: 2

› 1

Diritto di: Proprieta' per 1/2 in regime di separazione dei beni (deriva dall'atto 1)

1. Atto del 05/06/2020 Pubblico ufficiale SCIARRA MARCO OTTAVIANO Sede CORCIANO (PG) Repertorio n. 201664 - COMPRAVENDITA Nota presentata con Modello Unico n. 7526.1/2020 Reparto PI di PERUGIA in atti dal 08/06/2020

›

Diritto di: Proprieta' per 1/2 in regime di separazione dei beni (deriva dall'atto 1)

Visura telematica

Legenda

a) A/2: Abitazioni di tipo civile
b) Escluse le "superfici di balconi, terrazzi e aree scoperte pertinenziali e accessorie, comunicanti o non comunicanti" - cfr. Provvedimento del Direttore dell'Agenzia delle Entrate 29 marzo 2013

Agenzia Entrate

Direzione Provinciale di Perugia
Ufficio Provinciale - Territorio
Servizi Catastali

Data: **18/03/2026**
Ora: **11:33:40**
Numero Pratica: **T136479/2026**
Pag: **1 - Segue**

Catasto fabbricati

Visura storica per immobile

Situazione degli atti informatizzati dall'impianto meccanografico al 18/03/2026

Immobile di catasto fabbricati | **Causali di aggiornamento ed annotazioni**

Informazioni riportate negli atti del catasto al 18/03/2026
Dati identificativi: Comune di **PERUGIA (G478) (PG)**
Foglio **268** Particella **1062** Subalterno **10**

Particelle corrispondenti al catasto terreni
Comune di **PERUGIA (G478) (PG)**
Foglio **268** Particella **294**
Foglio **268** Particella **295**
Foglio **268** Particella **432**

Classamento:
Rendita: **Euro 271,14**
Zona censuaria **2**,
Categoria **A/2**[a], Classe **3**, Consistenza **5 vani**
Foglio **268** Particella **1062** Subalterno **10**
Indirizzo: STRADA DI PREPO n. 2 Piano T
Dati di superficie: Totale: **86 m²** Totale escluse aree scoperte [b]: **77 m²**

Intestati catastali

1

Diritto di: Proprieta' per 1/2 in regime di separazione dei beni

2.

Diritto di: Proprieta' per 1/2 in regime di separazione dei beni

Dati identificativi

dall'impianto Impianto meccanografico del 30/06/1987

Immobile attuale
Comune di **PERUGIA (G478) (PG)**
Foglio **268** Particella **1062** Subalterno **10**

> Indirizzo

dall'impianto al 28/10/2014
Immobile attuale
Comune di **PERUGIA (G478) (PG)**
Foglio **268** Particella **1062** Subalterno **10**
LOCALITA' PREPO n. 2 Piano T
Partita: **21177**

Impianto meccanografico del 30/06/1987

dal 28/10/2014
Immobile attuale
Comune di **PERUGIA (G478) (PG)**
Foglio **268** Particella **1062** Subalterno **10**
STRADA DI PREPO n. 2 Piano T

VARIAZIONE TOPONOMASTICA del 28/10/2014
Pratica n. PG0292462 in atti dal 28/10/2014
VARIAZIONE DI TOPONOMASTICA (n. 141495.1/2014)

> Dati di classamento

dall'impianto al 01/01/1992
Immobile attuale
Comune di **PERUGIA (G478) (PG)**
Foglio **268** Particella **1062** Subalterno **10**
Rendita: **Lire 775**
Zona censuaria **2**
Categoria **A/2**[a)], Classe **3**, Consistenza **5,0 vani**
Partita: **21177**

Impianto meccanografico del 30/06/1987

dal 01/01/1992
Immobile attuale
Comune di **PERUGIA (G478) (PG)**
Foglio **268** Particella **1062** Subalterno **10**
Rendita: **Euro 271,14**
Rendita: **Lire 525.000**
Zona censuaria **2**
Categoria **A/2**[a)], Classe **3**, Consistenza **5,0 vani**
Partita: **21177**

Variazione del quadro tariffario del 01/01/1992

> Dati di superficie

dal 09/11/2015
Immobile attuale
Comune di **PERUGIA (G478) (PG)**
Foglio **268** Particella **1062** Subalterno **10**
Totale: **86 m²**

Superficie di Impianto pubblicata il 09/11/2015

Dati relativi alla planimetria : data di presentazione 28/10/1966, prot. n. 000011987

Totale escluse aree scoperte : **77 m²**

Storia degli intestati dell'immobile

Dati identificativi: Immobile attuale - Comune di PERUGIA (G478)(PG) Foglio 268 Particella 1062 Sub. 10

1. Impianto meccanografico del 30/06/1987

dall'impianto al 11/12/1991
Diritto di: (deriva dall'atto 1)

2. DENUNZIA (NEI PASSAGGI PER CAUSA DI MORTE) del 11/12/1991 - UR Registrazione n. 96 registrato in data 11/02/1991 - Voltura n. 3517.1/1992 in atti dal 06/07/1993

dal 11/12/1991 al 17/08/2005
Diritto di: Proprieta' per 10/20 (deriva dall'atto 2)

dal 11/12/1991 al 17/08/2005
Diritto di: Proprieta' per 10/20 (deriva dall'atto 2)

1.

3. DENUNZIA (NEI PASSAGGI PER CAUSA DI MORTE) del 17/08/2005 - UR Sede PERUGIA (PG) Registrazione Volume 1090 n. 83 registrato in data 29/11/2005 - IN MORTE /oltura n. 16217.1/2005 - Pratica n. PG0272955 in atti dal 09/12/2005

dal 17/08/2005 al 05/06/2020
Diritto di: Proprieta' per 1/1 (deriva dall'atto 3)

4. Atto del 05/06/2020 Pubblico ufficiale SCIARRA MARCO OTTAVIANO Sede CORCIANO (PG) Repertorio n. 201664 - COMPRAVENDITA Nota presentata con Modello Unico n. 7526.1/2020 Reparto PI di PERUGIA in atti dal 08/06/2020

dal 05/06/2020
Diritto di: Proprieta' per 1/2 in regime di separazione dei beni (deriva dall'atto 4)

dal 05/06/2020
Diritto di: Proprieta' per 1/2 in regime di separazione dei beni (deriva dall'atto 4)

Visura telematica

Legenda

a) A/2: Abitazioni di tipo civile
b) Escluse le "superfici di balconi, terrazzi e aree scoperte pertinenziali e accessorie, comunicanti o non comunicanti" - cfr. Provvedimento del Direttore dell'Agenzia delle Entrate 29 marzo 2013