Data presentazione:25/11/1988 - Data: 05/05/2014 - n. T289754 - Richiedente: [redacted]

Mod. B (Nuovo Catasto Edilizio Urbano)

MINISTERO DELLE FINANZE

DIREZIONE GENERALE DEL CATASTO E DEI SERVIZI TECNICI ERARIALI

Lire 200

NUOVO CATASTO EDILIZIO URBANO

(R. DECRETO-LEGGE 13 APRILE 1939, N. 652)

Planimetria dell'immobile situato nel Comune di OLBIA *Via* Del Mare

Ditta [redacted]

Allegata alla dichiarazione presentata all'Ufficio Tecnico Erariale di Nuoro

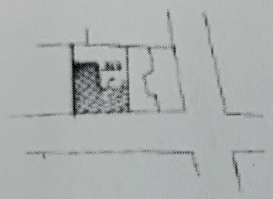

Planimetria
scala 1:1000

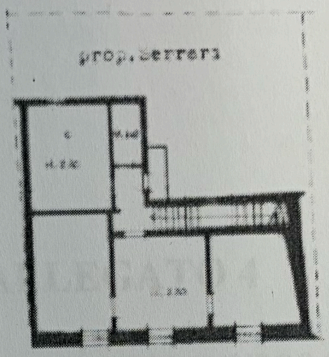

pianta piano primo

Comune di Olbia.
Foglio [illegible] mappale 363



pianta piano terra

ORIENTAMENTO

Via Del Mare

SCALA DI 1:200

SPAZIO RISERVATO PER LE ANNOTAZIONI D'UFFICIO	
DATA	363
PROT. N°	SUB 4

Compilato dal [redacted]

Iscritto all'Albo dei Geometri della Provincia di Sassari n°[redacted]

Data

Firma

Ultima planimetria in atti

Data presentazione:25/11/1988 - Data: 05/05/2014 - n. T289754 - Richiedente: [redacted]
Totale schede: 1 - Formato di acquisizione: A3(297x420) - Formato stampa richiesto: A4(210x297)

Catasto dei Fabbricati - Situazione al 05/05/2014 - Comune di OLBIA (G015) - < Foglio: 30 - Particella: 363 - Subalterno: 4 >
VIA DEL MARE n. 10 piano: 1-1