C01703

Agenzia del Territorio
CATASTO FABBRICATI
Ufficio Provinciale di
Lecce

Dichiarazione protocollo n. LE0009921 del 18/01/2005

Planimetria di u.i.u. in Comune di Nardo'

Via Fiume civ. 3-5

Identificativi Catastali:
Sezione:
Foglio: 130
Particella: 2923
Subalterno: 14

Compilata da:
[redacted]
Iscritto all'albo:
Geometri
[redacted]

Scheda n. 1 Scala 1:200

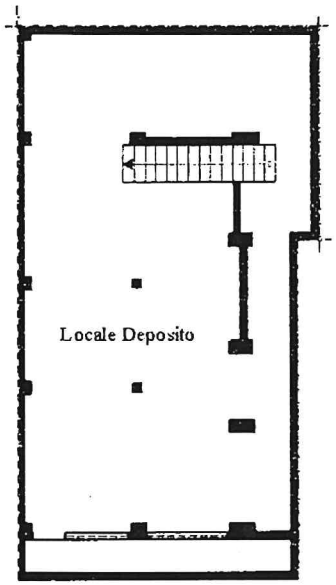

PIANTA PIANO INTERRATO

Via Fiume **H = 2.40m**

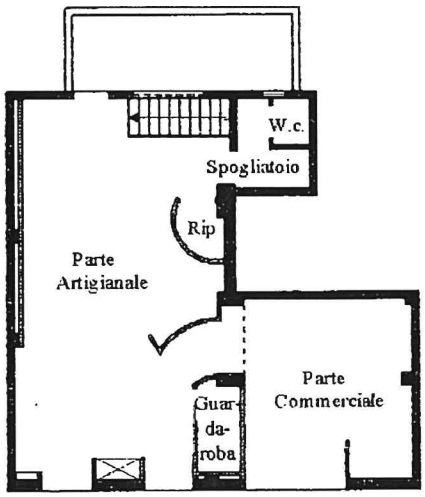

PIANTA PIANO TERRA

Via Fiume **H = 3.30m**

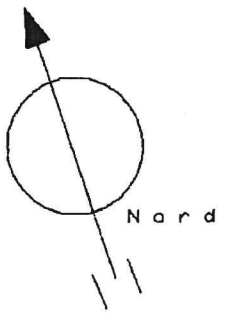

Ultima planimetria in atti

Catasto dei Fabbricati - Situazione al 24/07/2025 - Comune di NARDO'(F842) - < Foglio 130 - Particella 2923 - Subalterno 46 > - Uiu graffata
VIA DEL FIUME n. 3-5 Piano T-S1