VIA IV NOVEMBRE 177-177A - BARGAGLI

PLANIMETRIA GENERALE

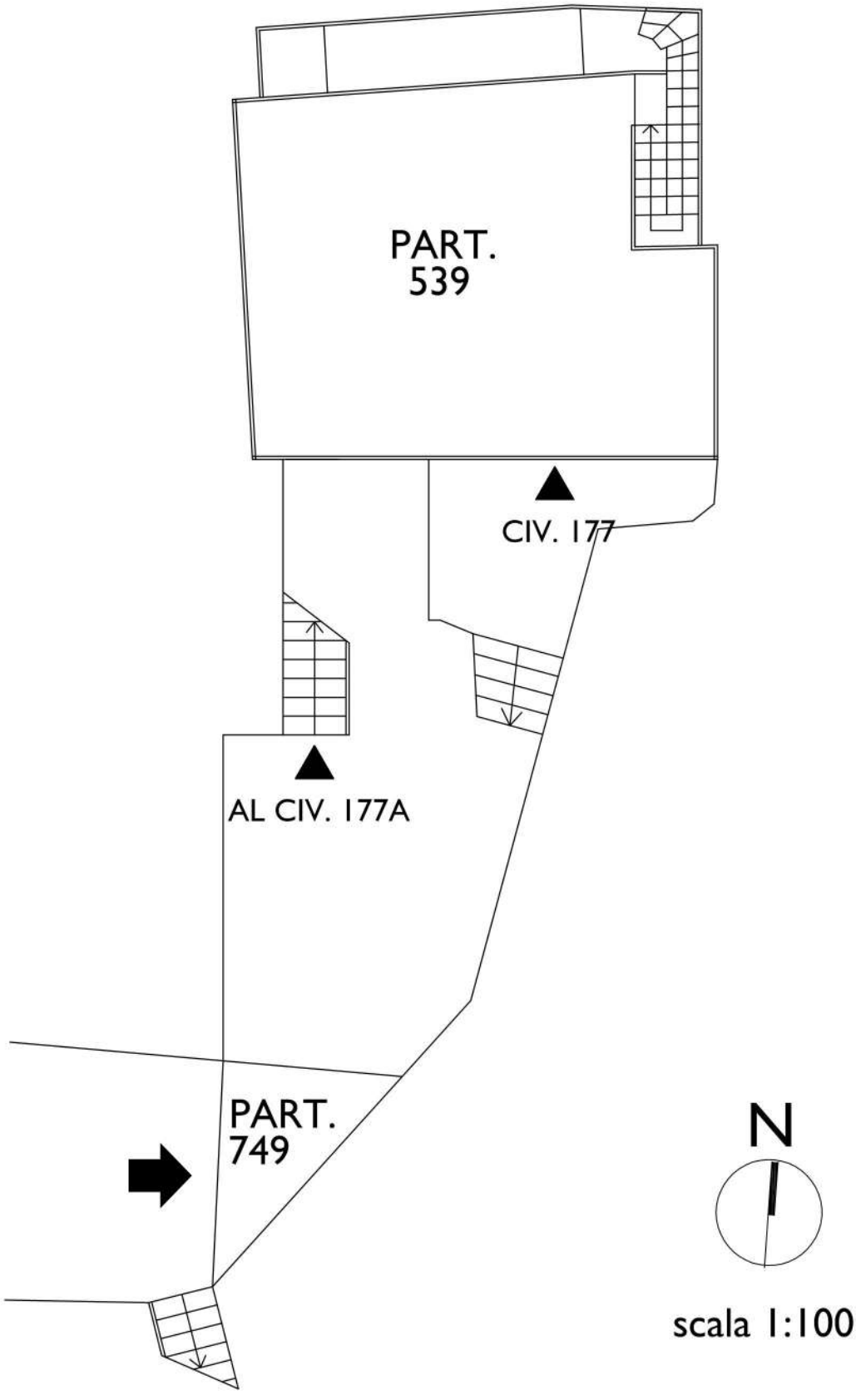


539
749

VIA IV NOVEMBRE 177A - BARGAGLI
PLANIMETRIA DELLO STATO ATTUALE

PIANO SECONDO

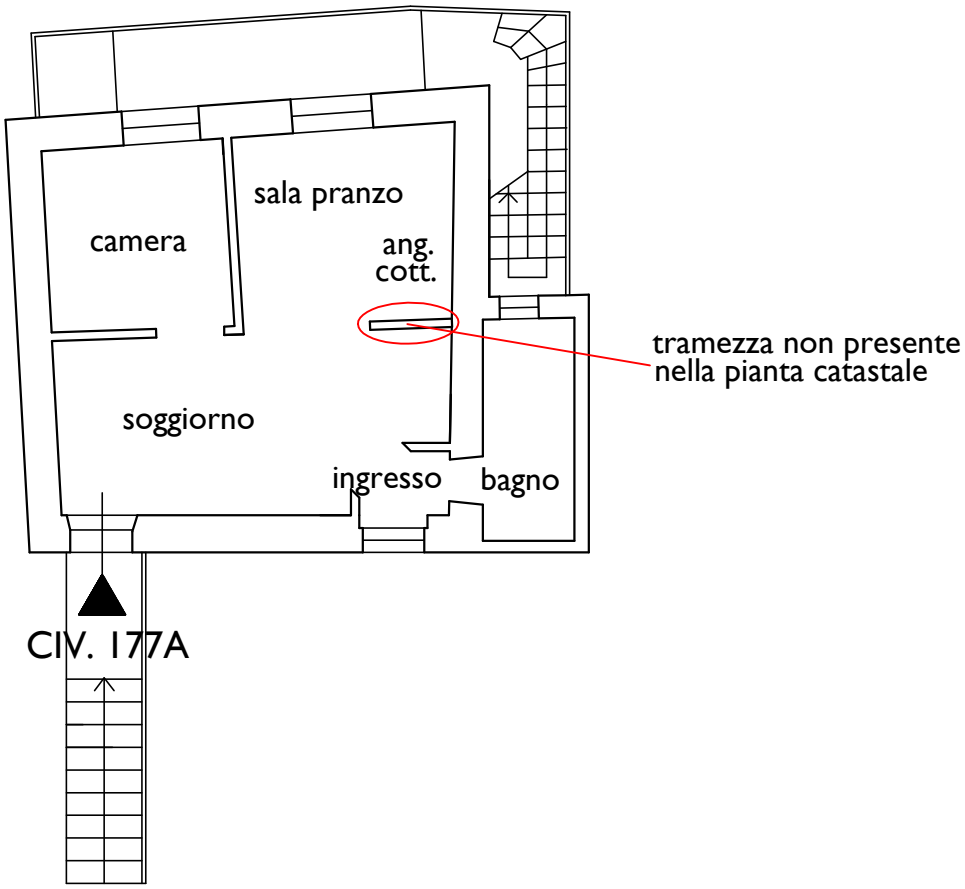

N

scala 1:100

Firmato Da: IBLETO FIESCHI Emesso Da: ARUBAPEC EU QUALIFIED CERTIFICATES CA G1 Serial#: 21532da333559a0ec7bce82f03a1d299

Agenzia del Territorio
CATASTO FABBRICATI
Ufficio Provinciale di
Genova

Dichiarazione protocollo n. GE0114151 del 24/04/2006

Planimetria di u.i.u. in Comune di Bargagli

Via Emilio Giacomazzi civ. 177A

Identificativi Catastali:	Compilata da:
Sezione:	Job Paolo
Foglio: 16	Iscritto all'albo: Geometri
Particella: 539	
Subalterno: 7	Prov. Genova N. 1455

Scheda n. 1 Scala 1:200

PIANO SECONDO

H. 2,40

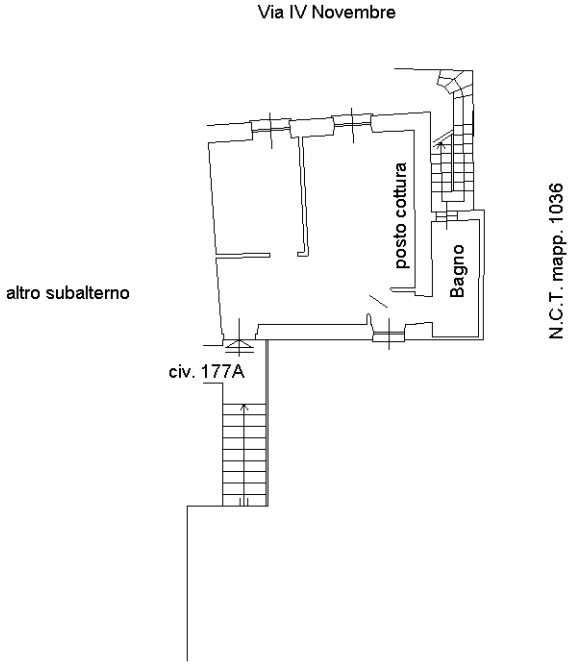

Catasto dei Fabbricati - Situazione al 23/04/2026 - Comune di BARGAGLI(A658) - < Foglio 16 - Particella 539 - Subalterno 7 >
VIA GIACOMAZZI EMILIO n. 177A Piano 2

Ultima planimetria in atti