Agenzia del Territorio
CATASTO FABBRICATI
Ufficio Provinciale di
Verona

Dichiarazione protocollo n. VR0161084 del 27/05/2004

Planimetria di u.i.u. in Comune di Legnago

Mantovani civ. SNC

Identificativi Catastali: Sezione: Foglio: 22 Particella: 788 Subalterno: 5	Compilata da: Beggiato Fabio Iscritto all'albo: Geometri Prov. Verona N. 1863

Scheda n. 1 Scala 1:200

PIANO TERRA H=270

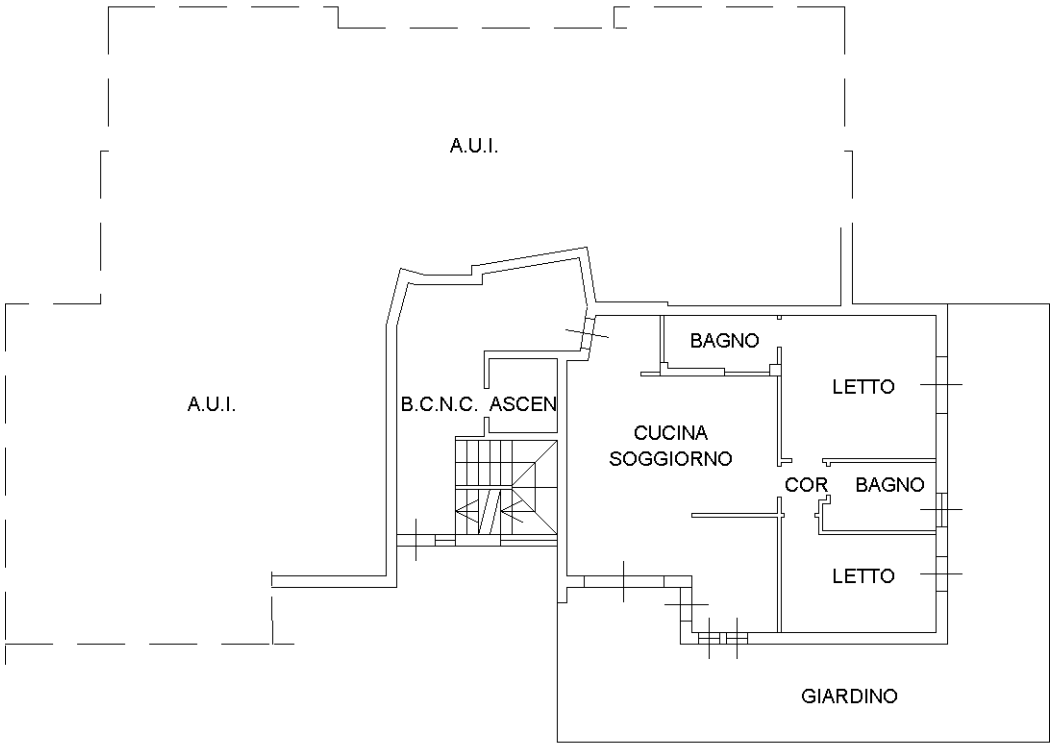

NORD

Ultima planimetria in atti

Catasto dei Fabbricati - Situazione al 21/04/2026 - Comune di LEGNAGO(E512) - < Foglio 22 - Particella 788 - Subalterno 5 >
Firmato Da: MANCANICO MONTE Rosso Da: ARUBAPEC EU QUALIFIED CERTIFICATES CA G1 Serial#: 66a0c5cab61e8c6e1400fc7362a75788

Agenzia del Territorio
CATASTO FABBRICATI
Ufficio Provinciale di
Verona

Dichiarazione protocollo n. 000353586 del 11/11/2003

Planimetria di u.i.u. in Comune di Legnago

Mantovani civ. SNC

Identificativi Catastali:	Compilata da:
Sezione:	Beggiato Fabio
Foglio: 22	Iscritto all'albo: Geometri
Particella: 788	
Subalterno: 37	Prov. Verona N. 1863

Scheda n. 1 Scala 1:200

PIANO SCANTINATO H=240

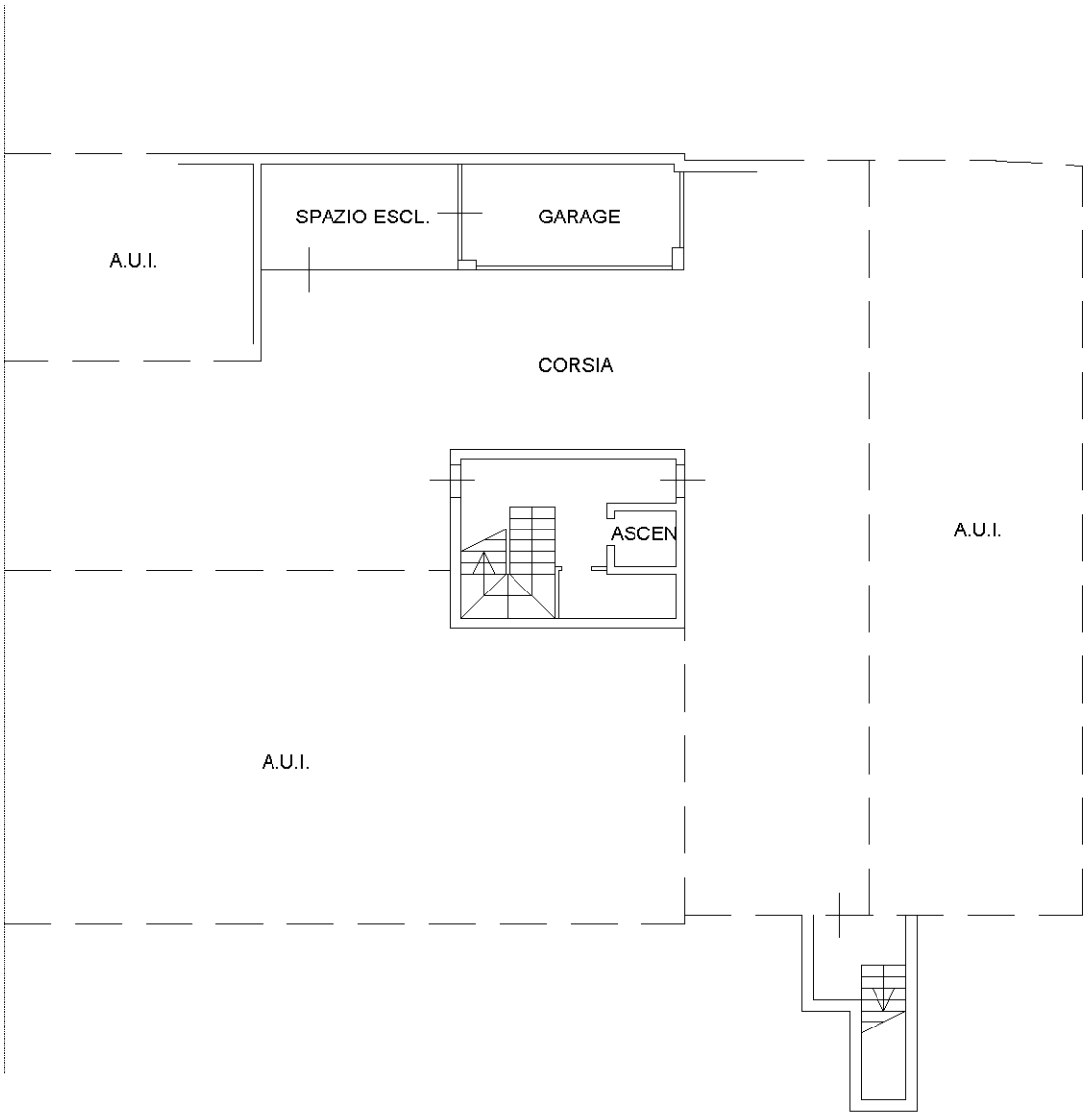

NORD

Ultima planimetria in atti

Catasto dei Fabbricati - Situazione al 21/04/2026 - Comune di LEGNAGO(E512) - < Foglio 22 - Particella 788 - Subalterno 37 >
Firmato Da: MANCANICO MONTE Rosso Da: ARUBAPEC SIEU QUALIFIED CERTIFICATES CA G1 Serial#: 66a0c5cab61e8c6e1400fc7362a75788

ELABORATO PLANIMETRICO	Compilato da: Beggiato Fabio	Iscritto all'albo: Geometri	Prov. Verona	N. 1863
Comune di Legnago	Sezione:	Foglio: 22	Particella: 788	Protocollo n. del 27/05/2004
Dimostrazione grafica dei subalterni		Tipo Mappale n. del		Scala 1 : 500

Agenzia del Territorio
Ufficio provinciale di Verona
CATASTO FABBRICATI

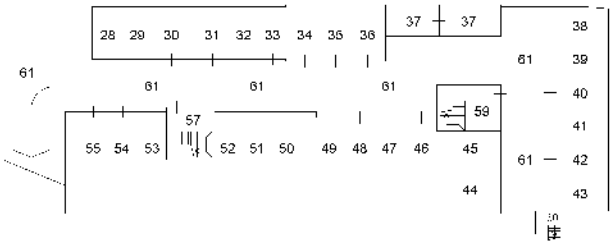

PIANO SCANTINATO

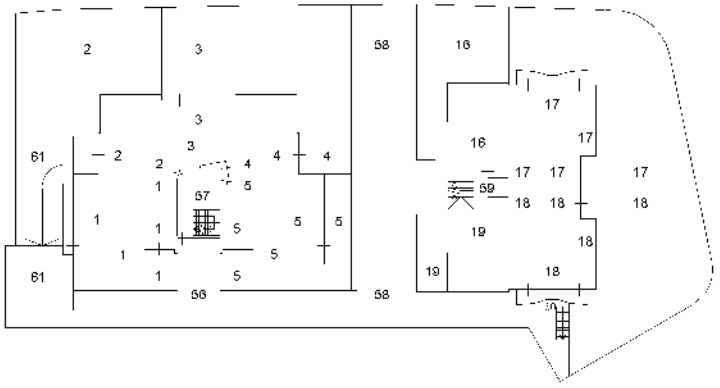

PIANO TERRA

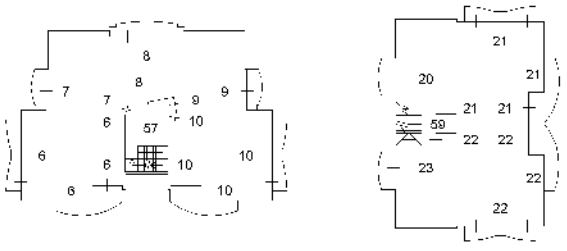

PIANO PRIMO

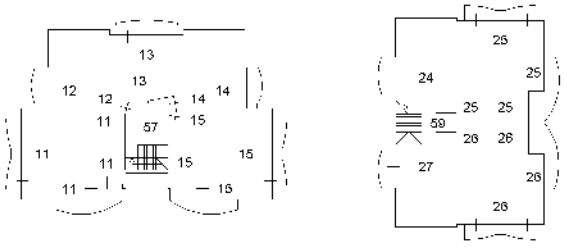

PIANO SECONDO

NORD

Elaborato Planimetrico - Catasto dei Fabbricati - Situazione al 21/04/2026 - Comune di LEGNAGO(E512) - < Foglio 22 Particella 788 >

Firmato Da: MONICA PICCHIO Emesso Da: ARUBAPEC EU QUALIFIED CERTIFICATES CA G1 Serial#: 66a0c5cab61e8c6e1400fc7362a75788