

Comune: (MS) VILLAFRANCA LUNIGIANA Scala originale: 1:2000 15-Nov-2024 12:36:5
Foglio: 8 Dimensione cornice: 534.000 x 378.000 metri Protocollo pratica T179353/2024

Firmato Da: DAVIDE TOVANI Emesso Da: ARUBAPEC EU QUALIFIED CERTIFICATES CA G1 Serial#: 3c5e10f82260b4429d9dfc9c01ae87df

Regione Toscana

Catasto e Urbanizzazione

Scala 1 :2.000



Firmato Da: DAVIDE TOVANI Emesso Da: ARUBAPEC EU QUALIFIED CERTIFICATES CA G1 Serial#: 3c5e10f82260b4429d9dfc9c01ae87df

Ultima planimetria in atti
Data: 04/09/2024 - n. T150071 - Richiedente: TVNDVD75M30B832N
Totale schede: 3 - Formato di acquisizione: A3(297x420) - Formato stampa richiesto: A4(210x297)

Agenzia del Territorio
CATASTO FABBRICATI
Ufficio provinciale di
Massa

Scheda 1	Scala 1: 200

Dichiarazione protocollo n. MS0140508 del 31/12/2010
Planimetria di u.i.u. in Comune di Villafranca In Lunigiana
Strada Provinciale Di Mocrone civ. SNC

Identificativi Catastali:
Sezione:
Foglio: 8
Particella: 1001
Subalterno:

Compilata da:
Benettini Ylenia
Iscritto all'albo:
Geometri
Prov.Massa N. 1099

PIANTA PIANO INTERRATO

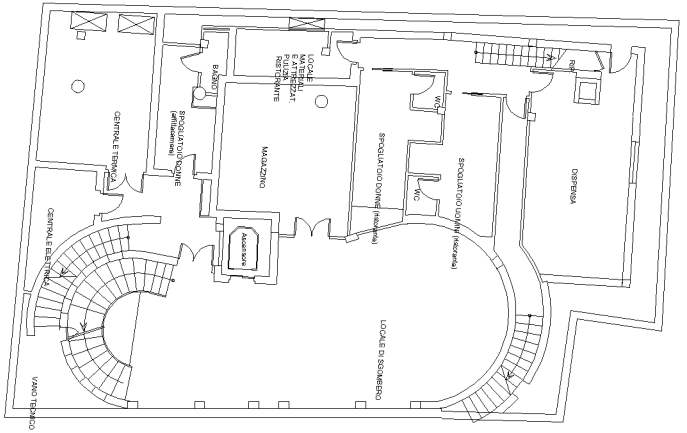

NORD

10 metri

Catasto dei Fabbricati - Situazione al 04/09/2024 - Comune di VILLAFRANCA IN LUNIGIANA(L946) - < Foglio 8 - Particella 1001 - Subalterno >
Firmato Da: DAVIDE TOVANI Emesso Da: ARUBAPEC EU QUALIFIED CERTIFICATES CA G1 Serial#: 3c5e10f82260b4429d9dfc9c01ae87df

Data: 04/09/2024 - n. T150071 - Richiedente: TVNDVD75M30B832N

Compilata da:
Benettini Ylenia
Iscritto all'albo:
Geometri
Prov.Massa N. 1099

Identificativi Catastali:
Sezione:
Foglio: 8
Particella: 1001
Subalterno:

Dichiarazione protocollo n. MS0140508 del 31/12/2010
Planimetria di u.i.u. in Comune di Villafranca In Lunigiana
Strada Provinciale Di Mocrone civ. SNC

Agenzia del Territorio
CATASTO FABBRICATI
Ufficio provinciale di Massa

Scala 1: 500

Scheda n. 2

PIANTA PIANO TERRA

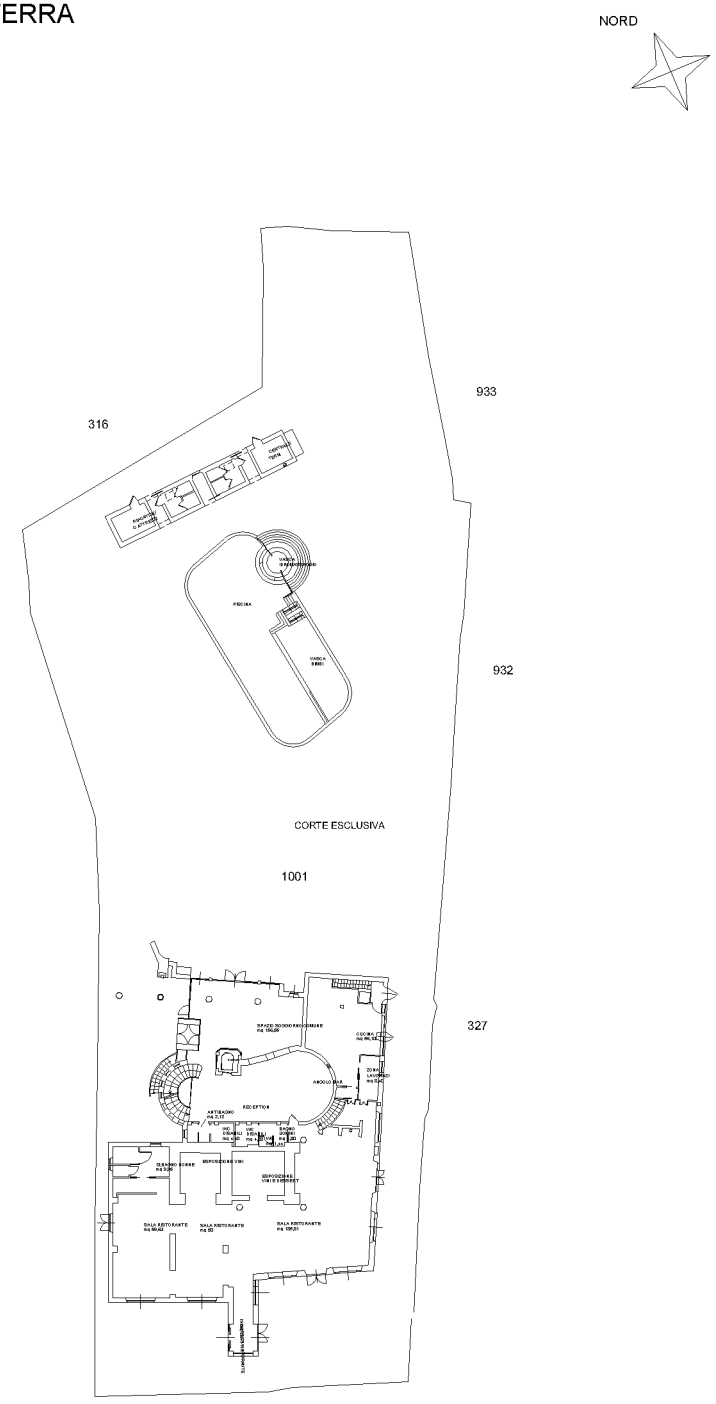

Catasto dei Fabbricati - Situazione al 04/09/2024 - Comune di VILLAFRANCA IN LUNIGIANA(L946) - < Foglio 8 - Particella 1001 - Subalterno >
Firmato Da: DAVIDE TOVANI Emesso Da: ARUBA PEC EU QUALIFIED CERTIFICATES CA G1 Serial#: 3c5e10f82260b4429d9dfc9c01ae87df

Ultima planimetria in atti

Agenzia del Territorio
CATASTO FABBRICATI
Ufficio provinciale di Massa

Dichiarazione protocollo n. MS0140508 del 31/12/2010
Planimetria di u.i.u. in Comune di Villafranca In Lunigiana
Strada Provinciale Di Mocrone civ. SNC

Identificativi Catastali:
Sezione:
Foglio: 8
Particella: 1001
Subalterno:

Compilata da:
Benettini Ylenia
Iscritto all'albo:
Geometri
Prov. Massa N. 1099

Scheda 3 Scala 1: 200

PIANTA PIANO PRIMO

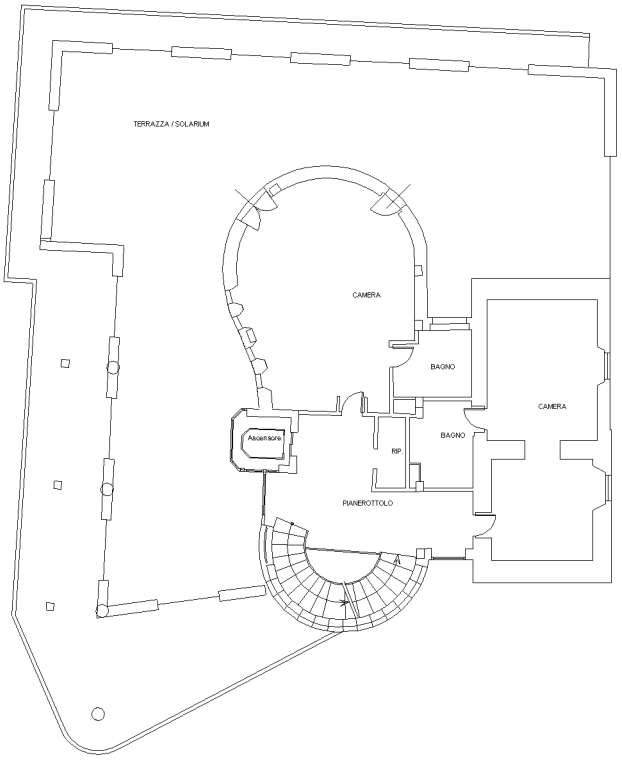

NORD

PIANTA PIANO SECONDO

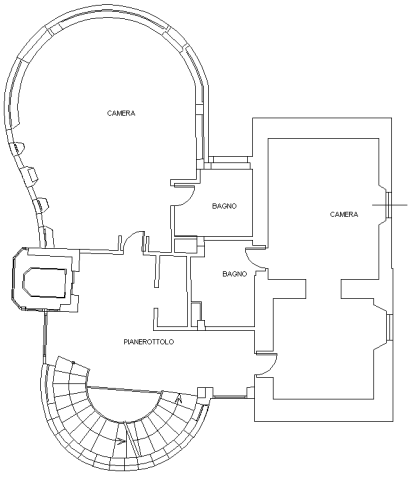

PIANTA PIANO TERZO

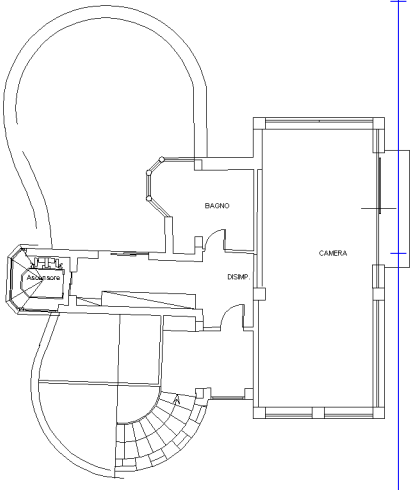

10 metri

Catasto dei Fabbricati - Situazione al 04/09/2024 - Comune di VILLAFRANCA IN LUNIGIANA(L946) - < Foglio 8 - Particella 1001 - Subalterno >
Firmato Da: BENETTINI YLENIA Emesso Da: ARUBAPEC EU QUALIFIED CERTIFICATES CA G1 Serial#: 3c5e10f82260b4429d9dfc9c01ae87df

Agenzia del Territorio
CATASTO FABBRICATI
Ufficio Provinciale di
Massa

Dichiarazione protocollo n. MS0068604 del 31/05/2011

Planimetria di u.i.u. in Comune di Villafranca In Lunigiana

Strada Provinciale Di Mocrone civ. SNC

Identificativi Catastali:
Sezione:
Foglio: 8
Particella: 1000
Subalterno:

Compilata da:
Benetti Riccardo

Iscritto all'albo:
Geometri

Prov. La Spezia N. 1046

Scheda n. 1 Scala 1:100

PIANO TERRA

H= 2,30 ml.

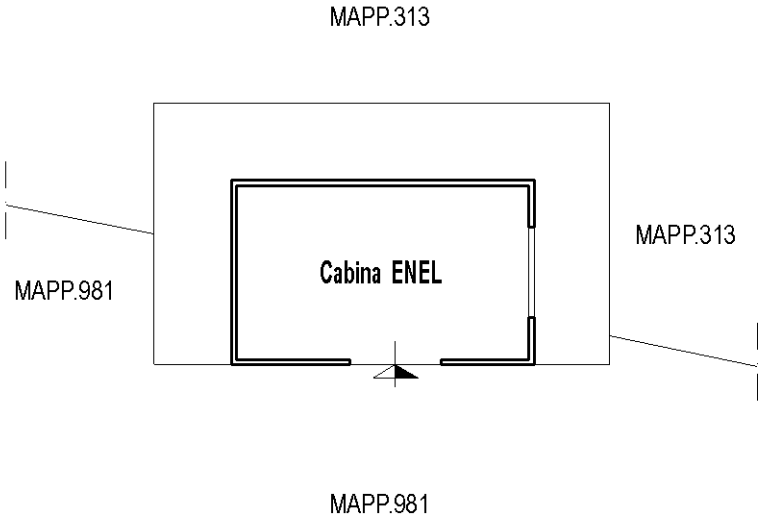

ORIENTAMENTO

N

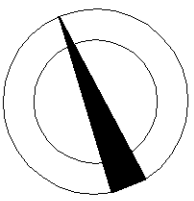

Ultima planimetria in atti

Catasto dei Fabbricati - Situazione al 04/09/2024 - Comune di VILLAFRANCA IN LUNIGIANA(L946) - < Foglio 8 - Particella 1000 - Subalterno >
Firmato Da: TVNDVD75M30B832N Emesso Da: ARUBAPEC EU QUALIFIED CERTIFICATES CA G1 Serial#: 3c5e10f82260b4429d9dfc9c01ae87df

ELABORATO PLANIMETRICO	Compilato da: Benettini Ylenia	Iscritto all'albo: Geometri	Prov. Massa	N. 1099
Comune di Villafranca In Lunigiana	Sezione:	Foglio: 8	Particella: 1001	Protocollo n. del 31/12/2010
Dimostrazione grafica dei subalterni		Tipo Mappale n. 133674 del 16/12/2010	Scala 1 : 500	

ELABORATO PLANIMETRICO

PIANTA PIANO INTERRATO

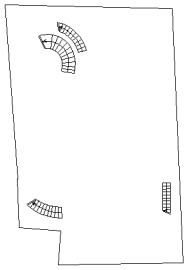



PIANTA PIANO TERRA

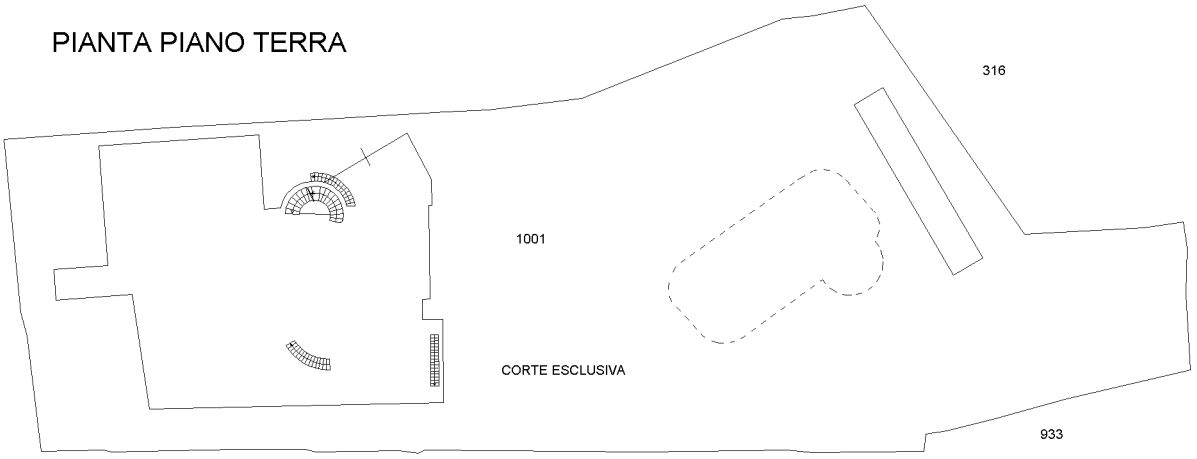

PIANTA PIANO PRIMO

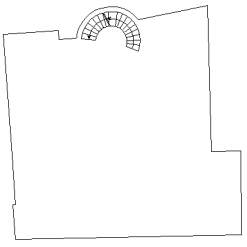

PIANTA PIANO SECONDO

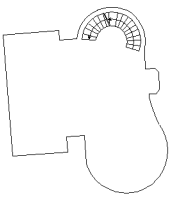

PIANTA PIANO TERZO

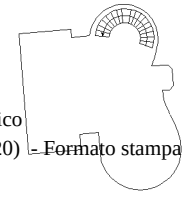

Agenzia del Territorio
CATASTO FABBRICATI
Ufficio provinciale di Massa

Elaborato Planimetrico - Catasto dei Fabbricati - Situazione al 04/09/2024 - Comune di VILLAFRANCA IN LUNIGIANA(L946) - < Foglio 8 Particella 1001 >
Firmato Da: DAVIDE TOVANI Emesso Da: ARUBAPEC EU QUALIFIED CERTIFICATES CA G1 Serial#: 3c5e10f82260b4429d9dfc9c01ae87df

Direzione Provinciale di Massa Carrara
Ufficio Provinciale - Territorio
Servizi Catastali

Data: **04/09/2024**
Ora: **11:36:23**
Numero Pratica: **T141906**
Pag: **1 - Fine**

ACCERTAMENTO DELLA PROPRIETA' IMMOBILIARE URBANA
ELENCO DEI SUBALTERNI ASSEGNATI

Comune	Sezione	Foglio	Particella	Tipo mappale	del:
VILLAFRANCA IN LUNIGIANA		8	1001		

Sub	UBICAZIONE via/piazza	n.civ	Piani	Scala	Int	DESCRIZIONE
	VIA DEL CANALETTO	SNC	1-2 - 3 - S1-T			ALBERGHI E PENSIONI

Visura telematica

Firmato Da: DAVIDE TOVANI Emesso Da: ARUBAPEC EU QUALIFIED CERTIFICATES CA G1 Serial#: 3c5e10f82260b4429d9dfc9c01ae87df