ELABORATO PLANIMETRICO

Compilato da:
Pezzoni Stefano

Iscritto all'albo:
Geometri

Prov. Pavia N. 3301

Agenzia delle Entrate
CATASTO FABBRICATI
Ufficio Provinciale di
Pavia

Comune di Sant'alessio Con Vialone

Sezione: A Foglio: 3 Particella: 1040

Protocollo n. PV0093509 del 03/07/2014

Tipo Mappale n. 74438 del 25/06/2014

Dimostrazione grafica dei subalterni

Scala 1 : 500

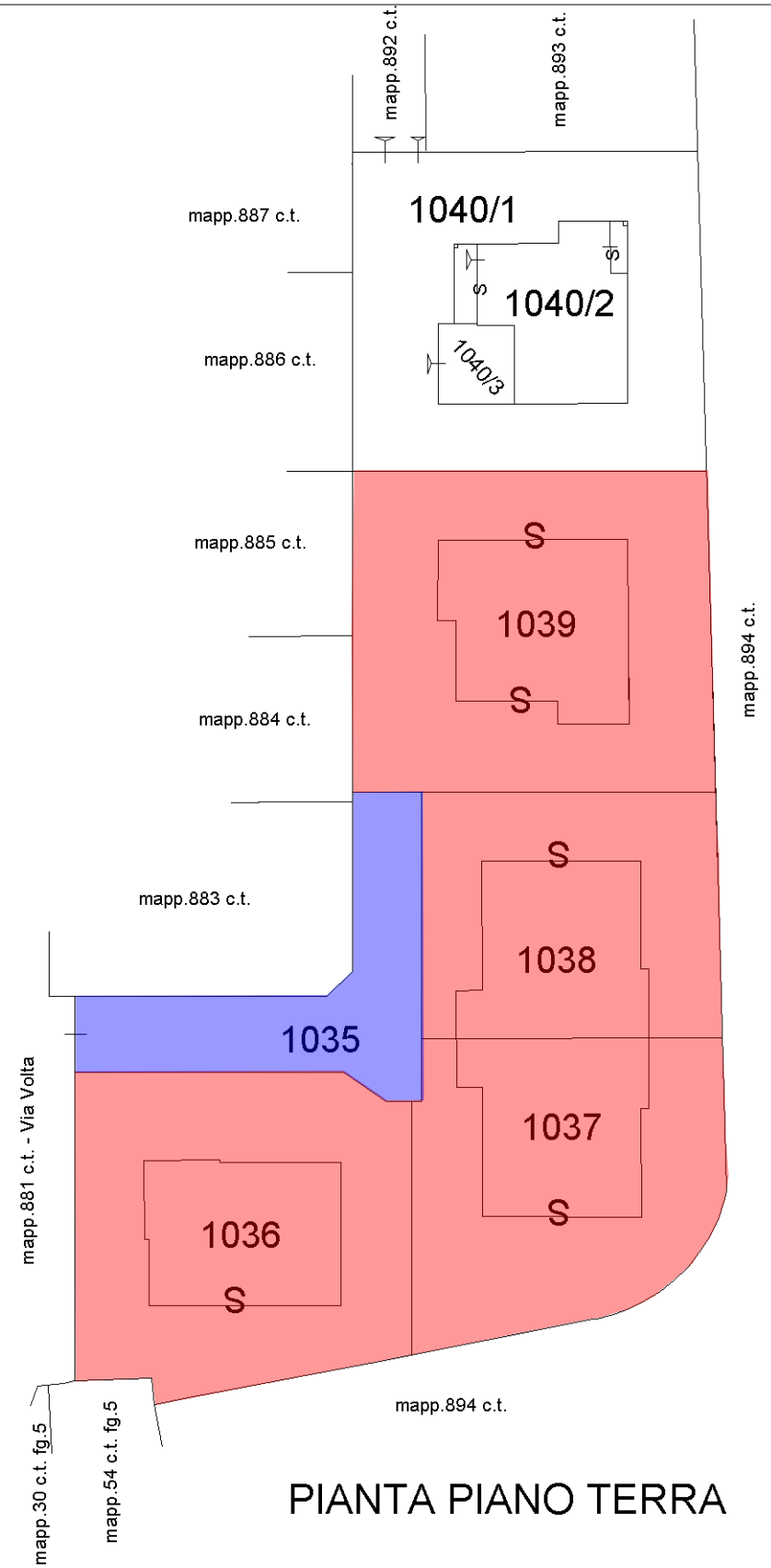

PIANTA PIANO TERRA

Orientamento

Elaborato Planimetrico - Catasto dei Fabbricati - Situazione al 21/07/2025 - Comune di SANT'ALESSIO CON VIALONE(I213) - < Sez. urbana A - Foglio 3 Particella 1040 >

Ultima planimetria in atti

Totale schede: 1 - Formato di acquisizione: A4(210x297) - Formato stampa richiesto: A4(210x297) - Fattore di scala non utilizzabile



N=5007300

E=1517700

1 Particella: 874

Comune: (PV) SANT'ALESSIO CON VIALONE Scala originale: 1:2000
Foglio: 3 Dimensione cornice: 534.000 x 378.000 m.Protcollo pratica T346493/2026
29-Apr-2026 18:30:21

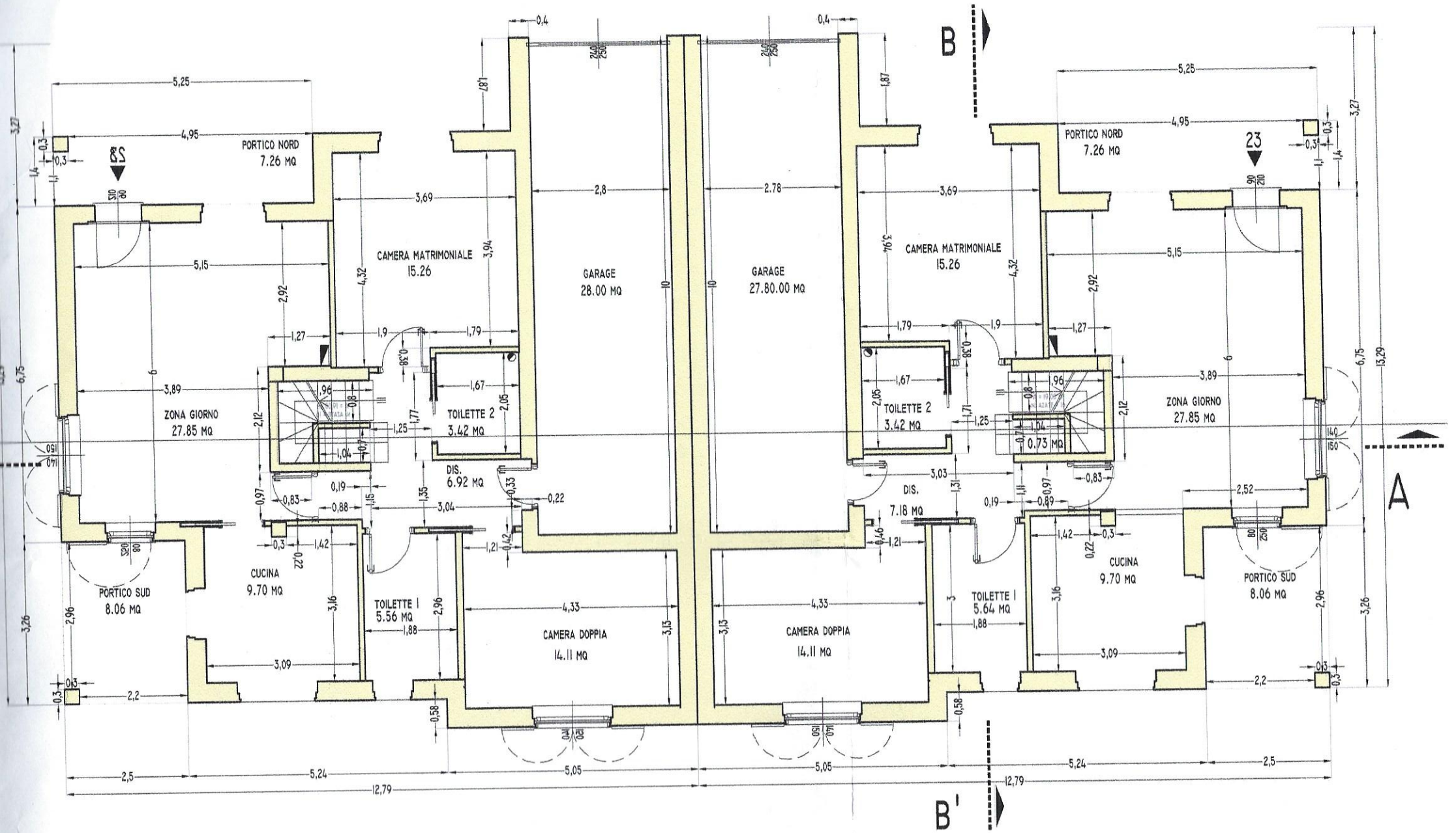

PIANTA PIANO TERRA - SCALA 1:100

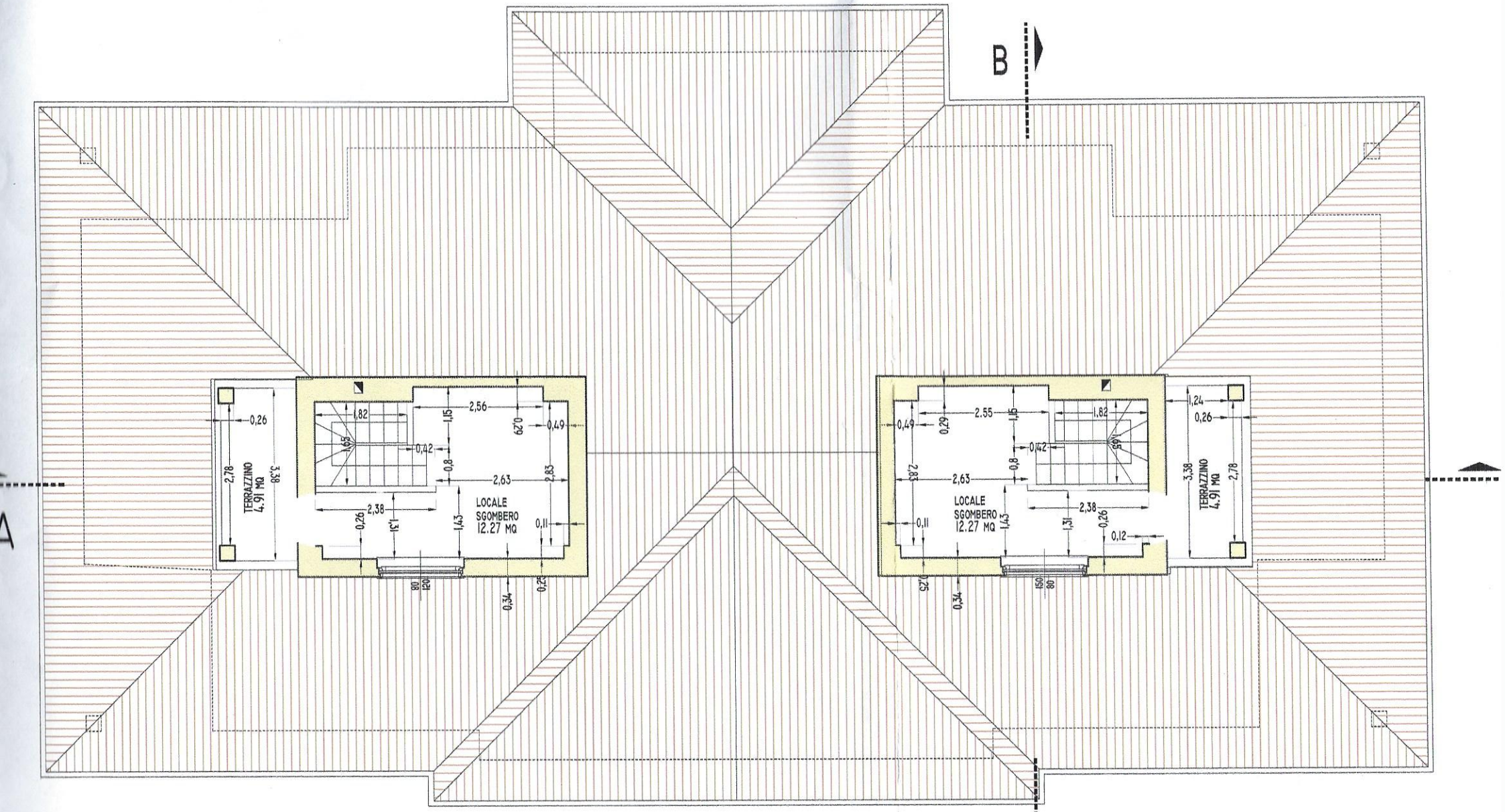

PIANTA LOCALI SGOMBERO P.1° - SCALA 1:100

FINESTRA (1.40*1.50) DEL SOGGIORNO - PORTICO NORD P.T.

PORTAFINESTRA (0.80*2.50) DEL SOGGIORNO - PORTICO SUD - P.T.

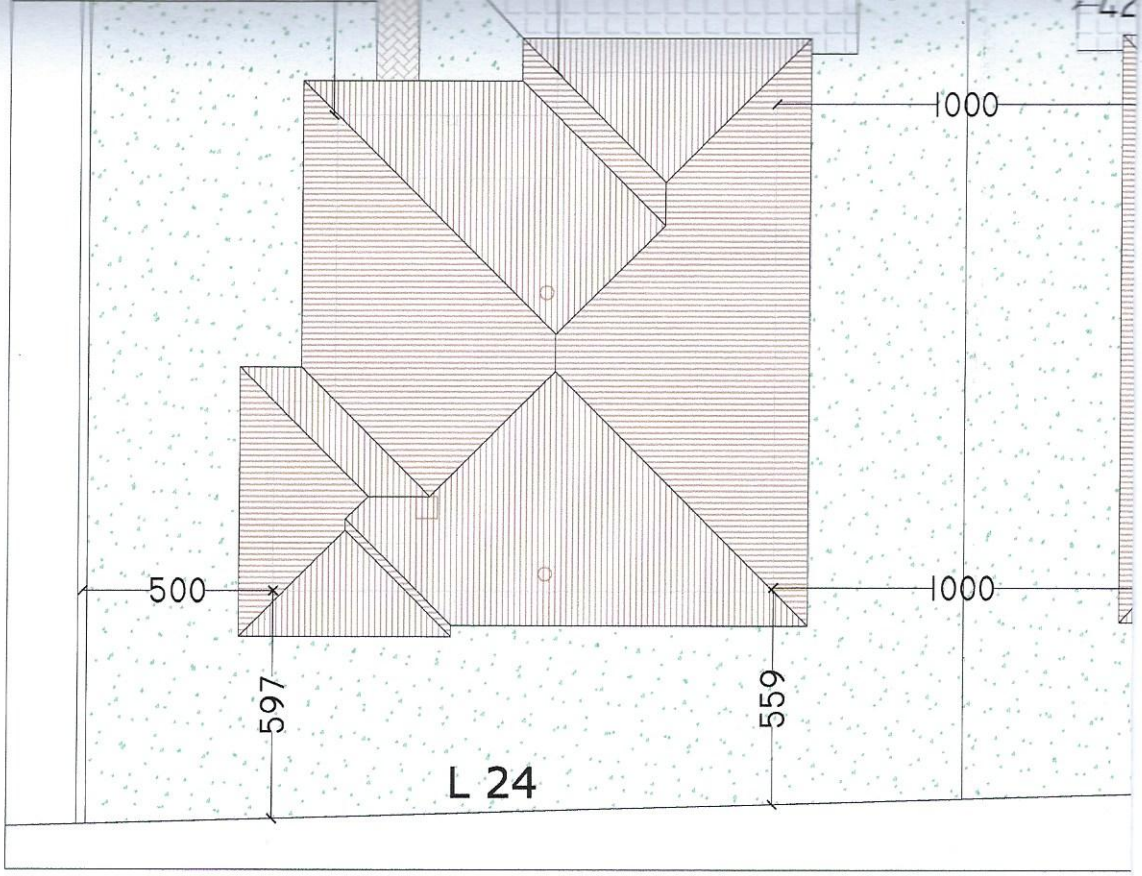

PLANIMETRIA LOTTI 24-25 - SC

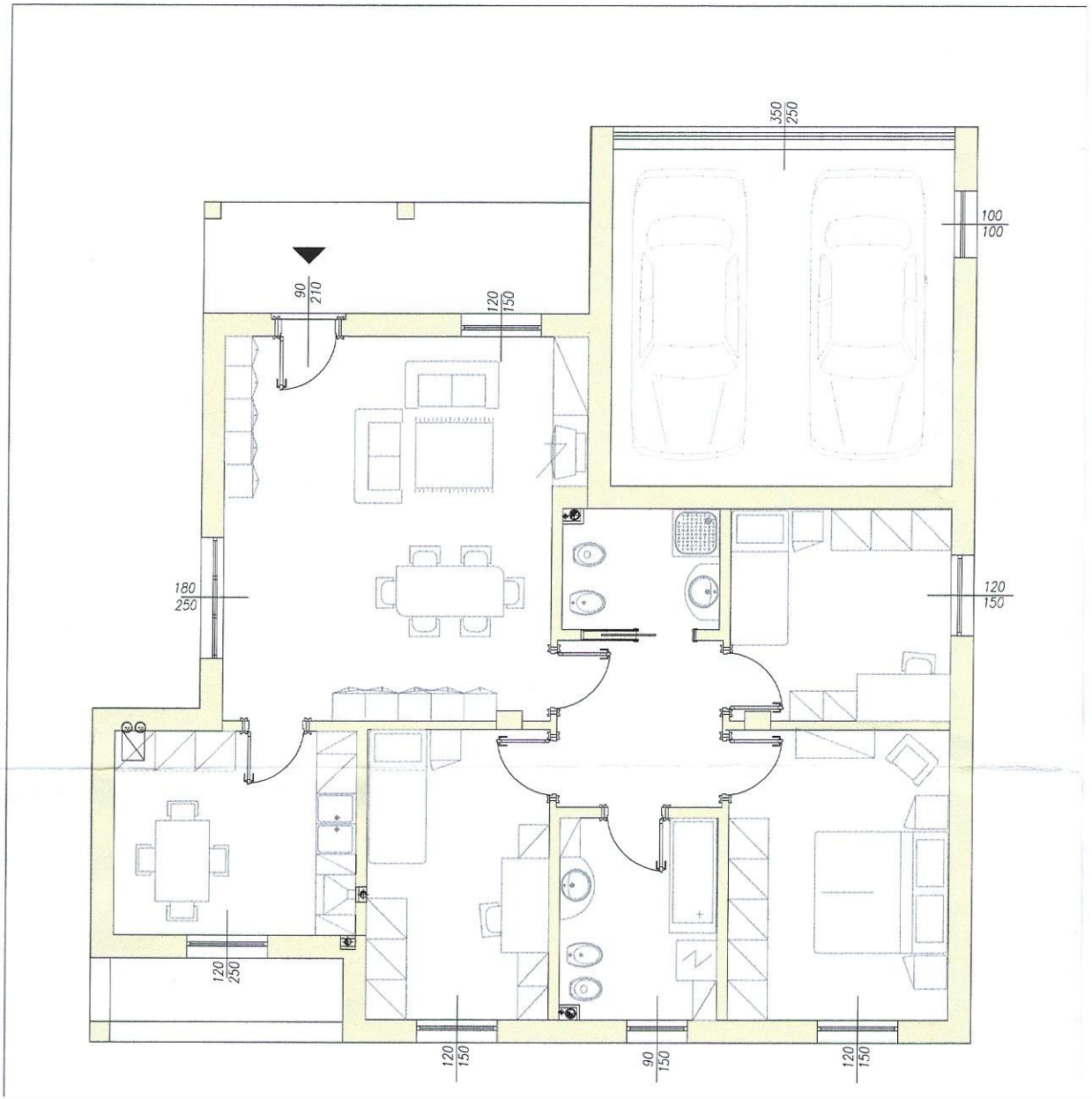

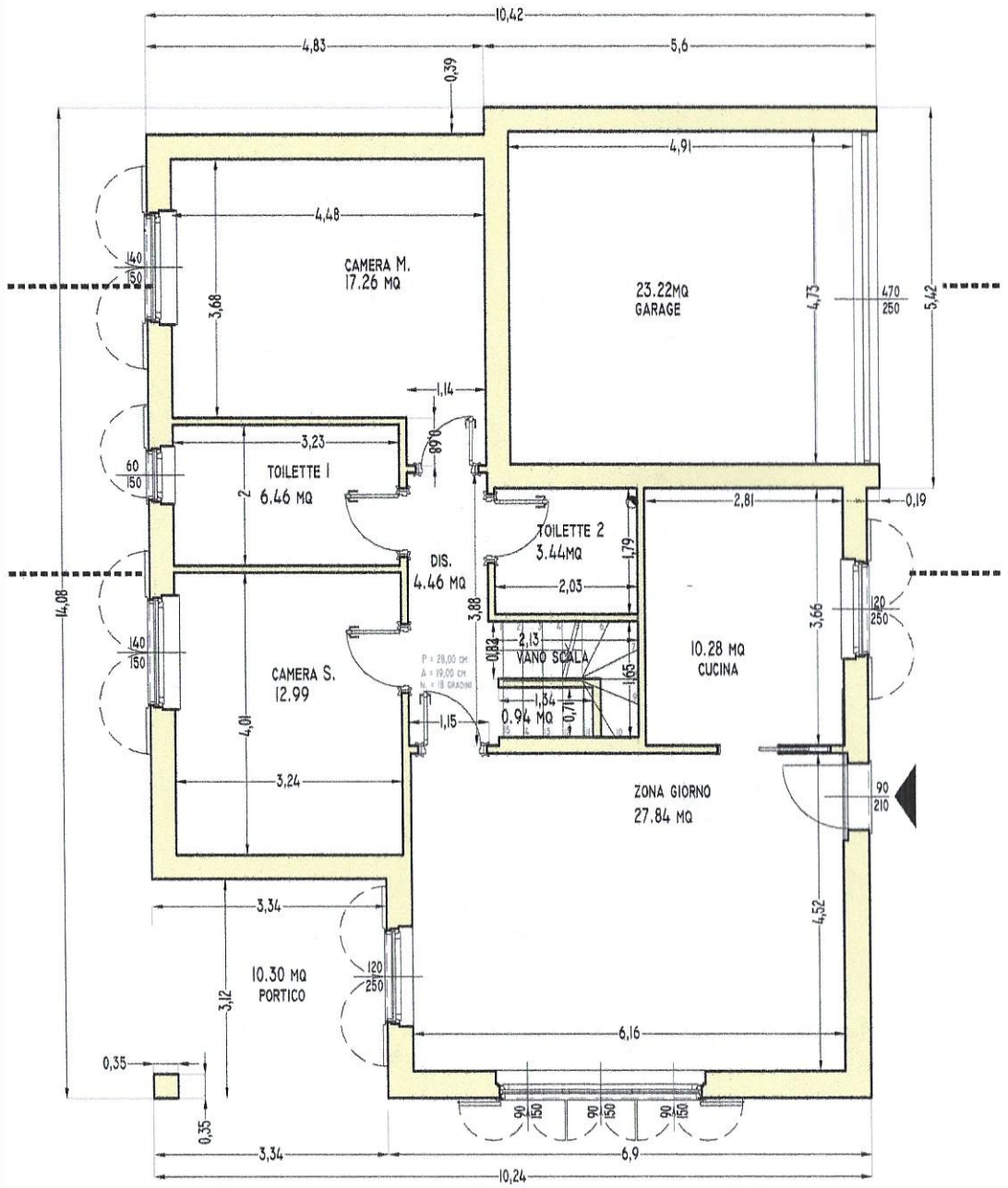

A'

B'

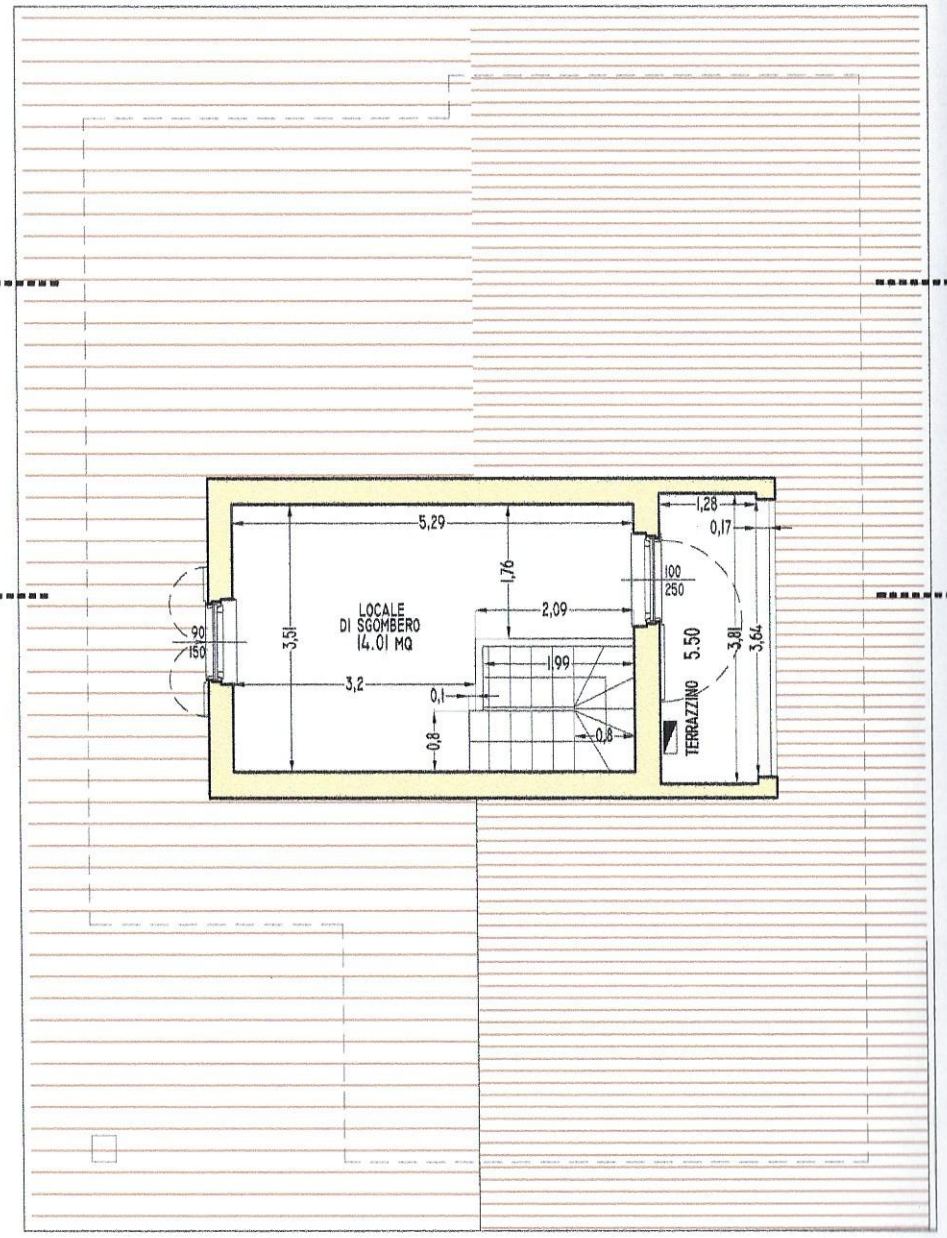

L.12 - VILLA SINGOLA

NTA PIANO TERRA - SCHEMA ARREDO E QUOTE - SCALA 1:100

L.12 - VILLA SINGOLA

PIANTA LOCALE SGOMBERO - SCALA 1:100