LOTTO 1 mapp. 888

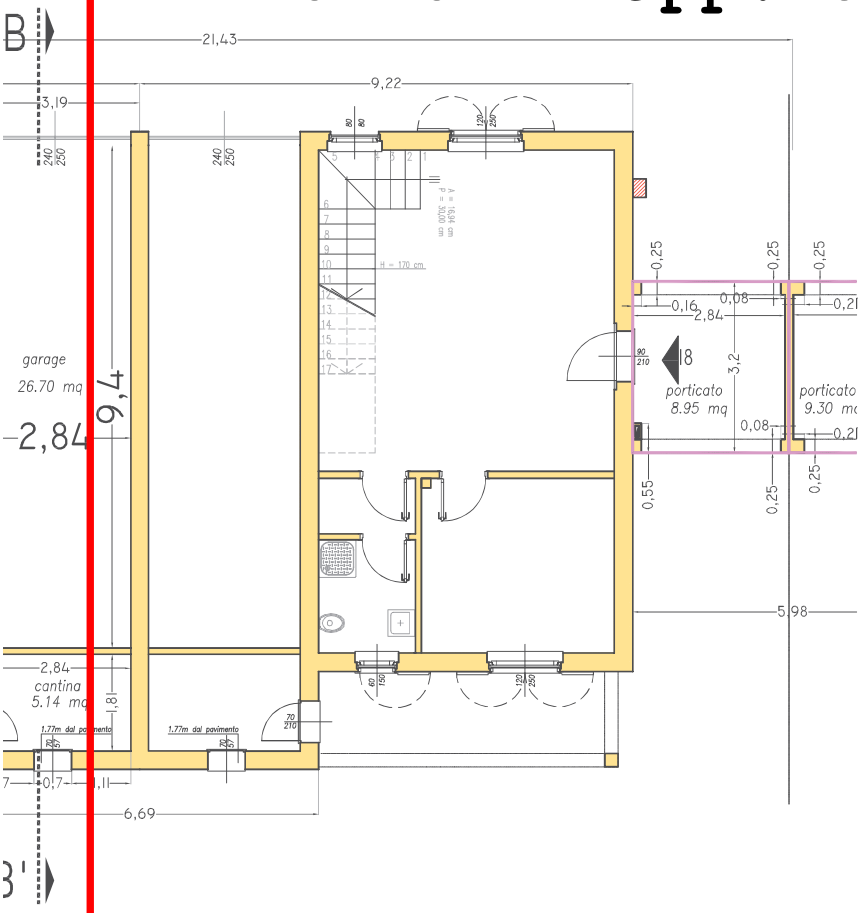

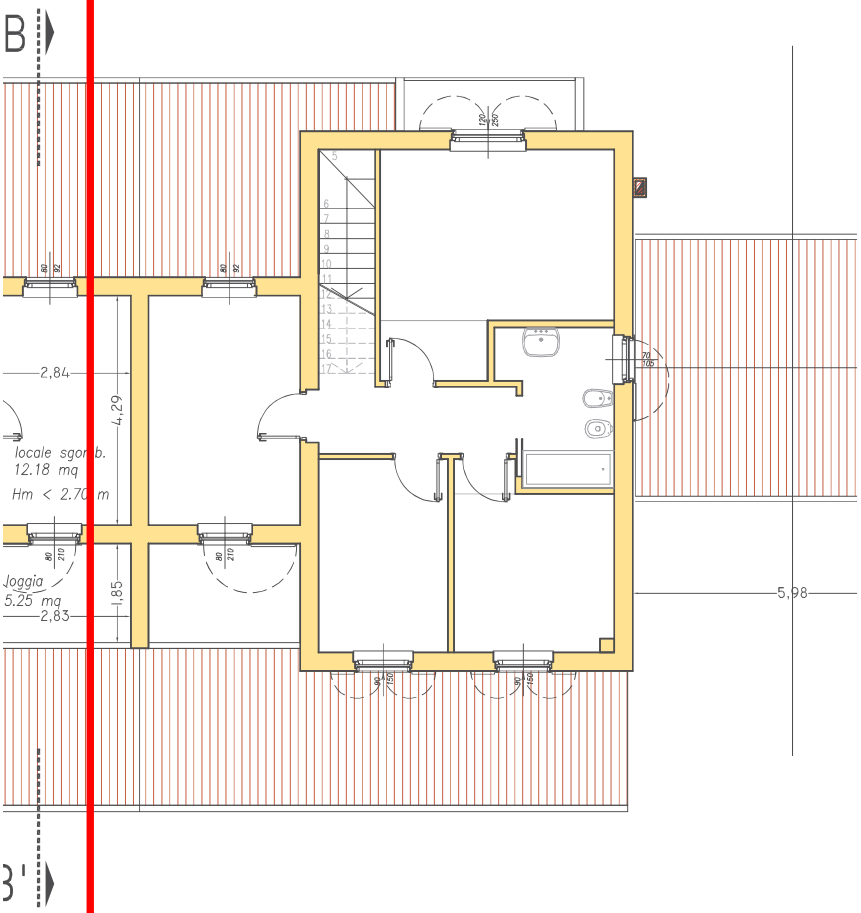



N=5007300

E=1517700

1 Particella: 874

Comune: (PV) SANT'ALESSIO CON VIALONE Scala originale: 1:2000
Foglio: 3 Dimensione cornice: 534.000 x 378.000 m.Protcollo pratica T346493/2026
29-Apr-2026 18:30:21

Data: 21/07/2025 - n. T408756 - Richiedente: Telematico

Ultima planimetria in atti
Data: 21/07/2025 - n. T408756 - Richiedente: Telematico
Totale schede: 2 - Formato di acquisizione: A3(297x420) - Formato stampa richiesto: A4(210x297) - Fattore di scala non utilizzabile

Agenzia del Territorio
CATASTO FABBRICATI
Ufficio provinciale di Pavia

ELABORATO PLANIMETRICO	Compilato da: Pezzoni Stefano	Iscritto all'albo: Geometri	Prov. Pavia	N. 03301
Comune di Sant'alessio Con Vialone	Sezione: A	Foglio: 3	Particella: 876	Protocollo n. PV0206460 del 27/09/2011
Dimostrazione grafica dei subalterni			Tipo Mappale n. 259679 del 26/09/2011	Scala 1 : 500

PIANTA PIANO TERRA



Orientamento

ELABORATO PLANIMETRICO

Compilato da:
Pezzoni Stefano

Iscritto all'albo:
Geometri

Prov. Pavia N. 03301

Agenzia del Territorio
CATASTO FABBRICATI
Ufficio Provinciale di
Pavia

Comune di Sant'alessio Con Vialone

Sezione: A Foglio: 3 Particella: 876

Protocollo n. PV0260460 del 27/09/2011

Tipo Mappale n. 259679 del 26/09/2011

Dimostrazione grafica dei subalterni Scala 1 : 500

PIANTA PIANO PRIMO

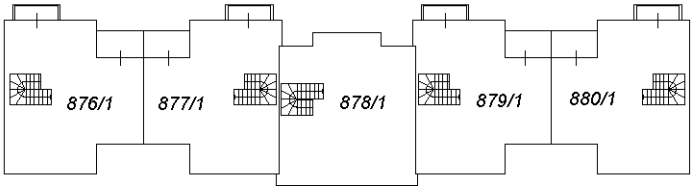

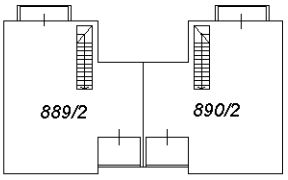

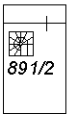

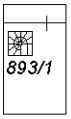

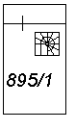

Orientamento

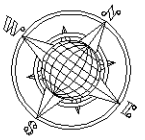

Ultima planimetria in atti

Totale schede: 2 - Formato di acquisizione: A4(210x297) - Formato stampa richiesto: A4(210x297) - Fattore di scala non utilizzabile

Elaborato Planimetrico - Catasto dei Fabbricati - Situazione al 21/07/2025 - Comune di SANT'ALESSIO CON VIALONE(I213) - < Sez. urbana A - Foglio 3 Particella 876 >