Data presentazione: 17/01/1995 - Data: 23/01/2026 - n. T28585 - Richiedente: DLGRSL69C59A509G

MODULARIO
F. rig. rend. 497

MINISTERO DELLE FINANZE
DIREZIONE GENERALE DEL CATASTO E DEI SS.TT.EE.

CATASTO EDILIZIO URBANO (RDL 13-4-1939, n. 652)

MOD. BN (CEU)
LIRE 500

Planimetria di u.i.u. in Comune di VEDUGGIO CON COLZANO via VICOLO DELLA ROSA civ. 4

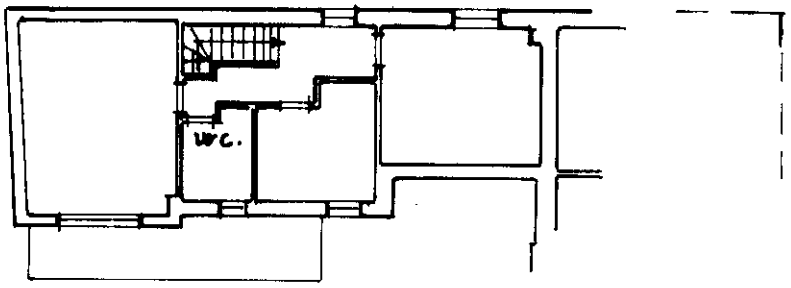

PIANO PRIMO
$h_m = 2.72$

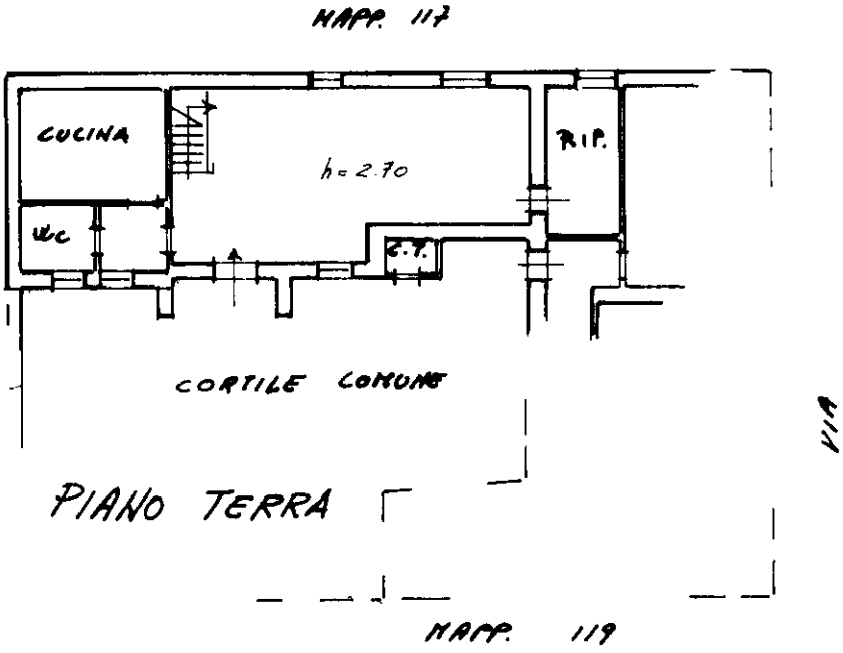

PIANO TERRA

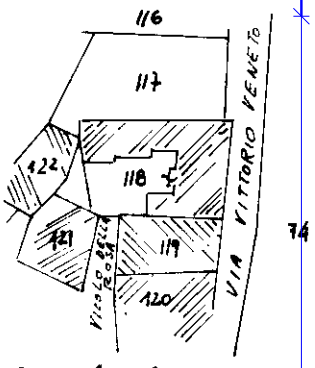

ESTR. MAPPA
COMUNE DI VEDUGGIO
Fg. 10 MAPP. 118
SC. 1:1000

ORIENTAMENTO

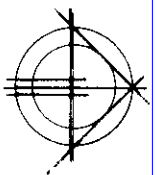

SCALA DI 1:200

Dichiarazione di N.C. ☐
Denuncia di variazione ☑

Compilata dal DR. ARCHITETTO
(Titolo, cognome e nome)
MAPELLI GIAN MARIO

Identificativi catastali
F. 10
n. 118 sub. 1-2-3
PORZ. A

Iscritto all'albo degli ARCHITETTI
della provincia di MILANO 4714
data 20-12-94 Firma Mapelli Gian Mario

RISERVATO ALL'UFFICIO

Ultima planimetria in atti
Data presentazione: 17/01/1995 - Data: 23/01/2026 - n. T28585 - Richiedente: DLGRSL69C59A509G
Totale schede: 1 - Formato di acquisizione: A4(210x297) - Formato stampa richiesto: A4(210x297)
Catasto dei Fabbricati - Situazione al 23/01/2026 - Comune di VEDUGGIO CON COLZANO(L709) - < Foglio 10 - Particella 118 - Subalterno 501 >
VICOLO DELLA ROSA n. 4 Piano T-1
10 metri
Roma - Istituto Poligrafico e Zecca dello Stato - PV