All. 3 Piantine catastali

Mod. B (Nuovo Catasto Edilizio Urbano)

MINISTERO DELLE FINANZE

DIREZIONE GENERALE DEL CATASTO E DEI SERVIZI TECNICI ERARIALI

Lire 100

NUOVO CATASTO EDILIZIO URBANO

(R. D. L. 13 APRILE 1939, N. 652)

[redacted]

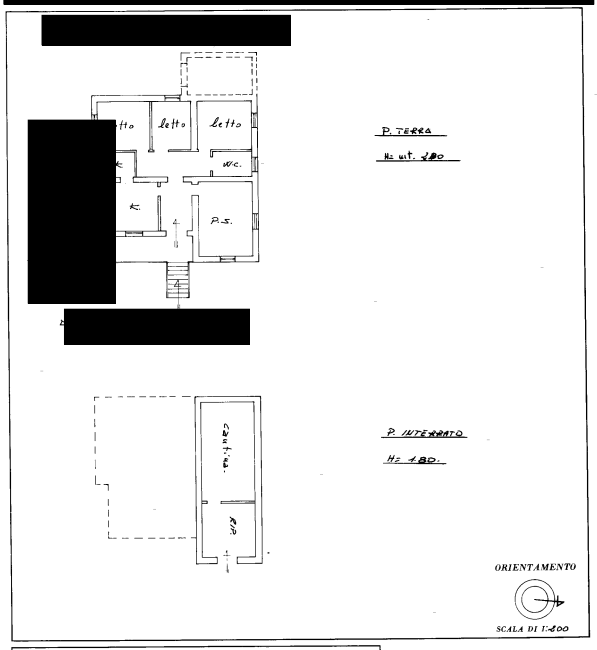

[redacted]

SPAZIO RISERVATO PER LE ANNOTAZIONI D'UFFICIO	
DATA	
PROT. N° 993	

Compilata dal GEOM. BUCCIONE MARINO
(Titolo, nome e cognome del tecnico)

Iscritto all'Albo de i GEOMETRI

della Provincia di CHIETI

DATA

Firma:

Catasto dei Fabbricati - Situazione al 17/06/2024 - Comune di FARA FILIORUM PETRI(D494) - < Foglio 10 - Particella 3500 - Subalterno 2 >
VIA MANDRONE Piano T - 1S

catasto.it

Ultima planimetria in atti

Agenzia del Territorio
CATASTO FABBRICATI
Ufficio Provinciale di
Chieti

Dichiarazione protocollo n. CH0060279 del 18/05/2006

Planimetria di u.i.u. in Comune di Fara Filiorum Petri

Via Mandrone civ. 30/A

Identificativi Catastali:	Compilata da:
Sezione:	Buccione Marino Sante
Foglio: 10	Iscritto all'albo: Geometri
Particella: 3500	Prov. Chieti N. 791
Subalterno: 3	

Scheda n. 1 Scala 1: 200

PIANO PRIMO
H= 2.80

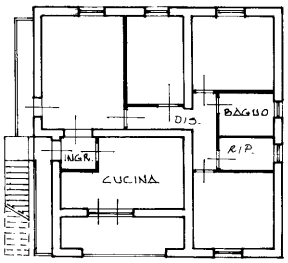

Catasto dei Fabbricati - Situazione al 17/06/2024 - Comune di FARA FILIORUM PETRI(DM94) - < Foglio 10 - Particella 3500 - Subalterno 3 >
VIA MANDRONE n. 30/A Piano 1

Ultima planimetria in atti

Data: 17/06/2024 - n. T184315 - Richiedente: ZZIGUO61H19C632B
Totale schede: 1 - Formato di acquisizione: A4(210x297) - Formato stampa richiesto: A4(210x297)

ELABORATO PLANIMETRICO

Compilato da:
Buccione Marino Sante

Iscritto all'albo:
Geometri

Prov. Chieti N. 791

Agenzia del Territorio
CATASTO FABBRICATI
Ufficio Provinciale di
Chieti

Comune di Fara Filiorum Petri
Sezione: Foglio: 10 Particella: 3500

Protocollo n. CH0060279 del 18/05/2006
Tipo Mappale n. del

Dimostrazione grafica dei subalterni
Scala 1 : 500

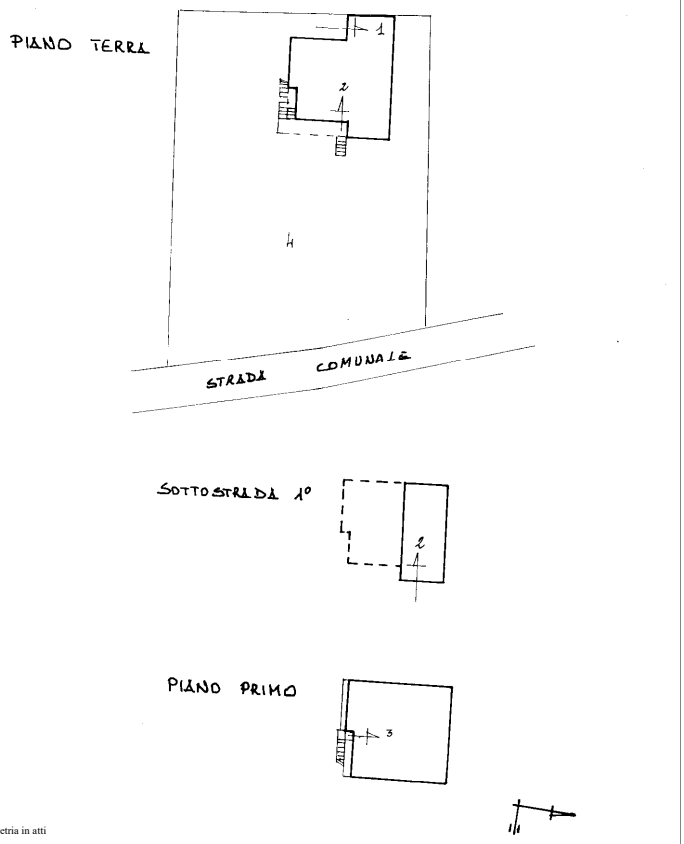

Ultima planimetria in atti

Data: 28/05/2024 - n. T425643 - Richiedente: Telematico
Totale schede: 1 - Formato di acquisizione: A4(210x297) - Formato stampa richiesto: A4(210x297) - Fattore di scala non utilizzabile

Elaborato Planimetrico - Catasto dei Fabbricati - Situazione al 28/05/2024 - Comune di FARA FILIORUM PETRI(D494) - < Foglio 10 Particella 3500 >

Direzione Provinciale di Chieti
Ufficio Provinciale - Territorio
Servizi Catastali

ACCERTAMENTO DELLA PROPRIETÀ IMMOBILIARE URBANA
ELENCO DEI SUBALTERNI ASSEGNATI

Comune	Sezione	Foglio	Particella	Tipo mappale	del:
FARA FILIORUM PETRI		10	3500		

Sub	UBICAZIONE via/piazza	n.civ	Piani	Scala	Int	DESCRIZIONE
1	VIA MANDRONE					GARAGE P.T.
2	VIA MANDRONE	30	T-S1			ABITAZIONE
3	VIA MANDRONE	30/A	1			ABITAZIONE DI TIPO ECONOMICO
4			T			BCNC AI SUB 1 - 2 - 3

Visura telematica

All. 4 Estratto di mappa

Direzione Provinciale di Chieti Ufficio Provinciale - Territorio - Direttore MARCO DI PASQUALE Vis. tel.(0.90 euro)



Comune: (CH) FARA FILIORUM PETRI Scala originale: 1:2000
Foglio: 10 Dimensione cornice: 534.000 x 378.000 metri Protocollo pratica T58119/2024 30-Mag-2024 9:26:48

1 Particella: 3500