Data: 12/02/2024 - n. T137619 - Richiedente: TNCMHL76H17C219D
Totale schede: 1 - Formato di acquisizione: A3(297x420) - Formato stampa richiesto: A3(297x420)
Ultima planimetria in atti

Agenzia del Territorio

CATASTO FABBRICATI

Ufficio provinciale di
Reggio Emilia

Dichiarazione protocollo n. 000125923 del 21/05/2002

Planimetria di u.i.u. in Comune di Reggio Nell'emilia

Lorenzo Ghiberti civ. 5

Identificativi Catastali:
Sezione:
Foglio: 42
Particella: 828
Subalterno: 12

Compilata da:
Rigon Gianluca
Iscritto all'albo:
Geometri
Prov. Reggio Emilia N. 1701

Scheda n. 1 Scala 1: 200

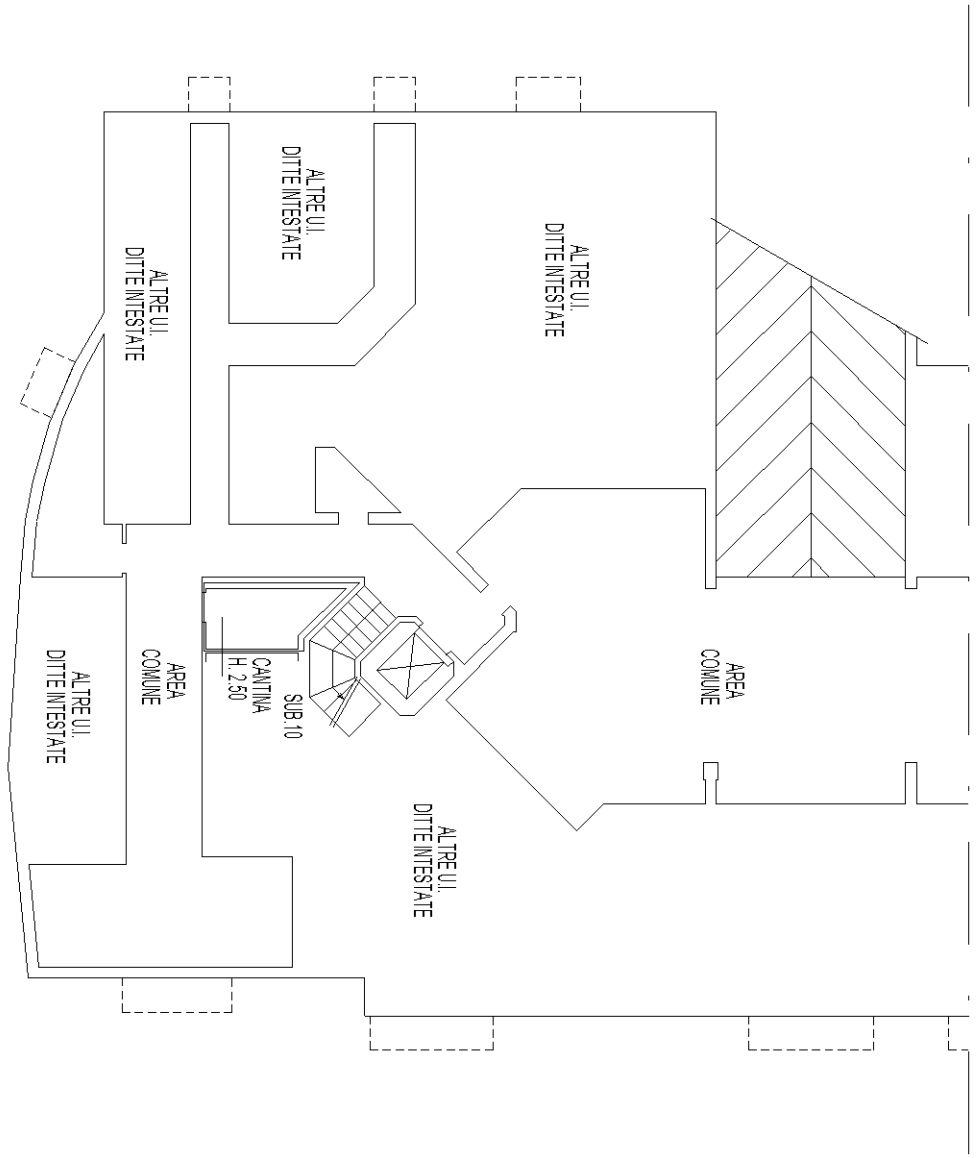

PIANO INTERRATO

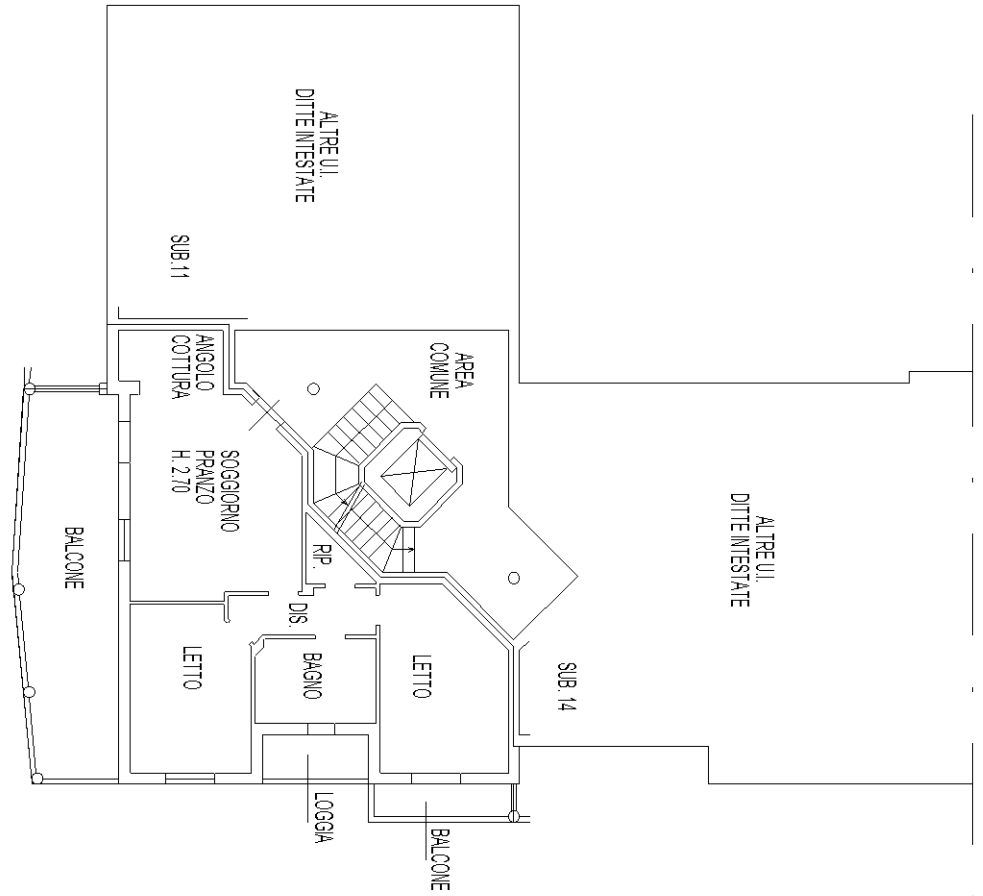

PIANO PRIMO

10 metri

Data: 12/02/2024 - n. T137619 - Richiedente: TNCMHL76H17C219D

Agenzia del Territorio
CATASTO FABBRICATI
Ufficio Provinciale di
Reggio Emilia

Dichiarazione protocollo n. 000125923 del 21/05/2002
Planimetria di u.i.u. in Comune di Reggio Nell'emilia
Lorenzo Ghiberti civ.

Identificativi Catastali:
Sezione:
Foglio: 42
Particella: 828
Subalterno: 33

Compilata da:
Rigon Gianluca
Iscritto all'albo:
Geometri
Prov. Reggio Emilia N. 1701

Scheda n. 1 Scala 1:200

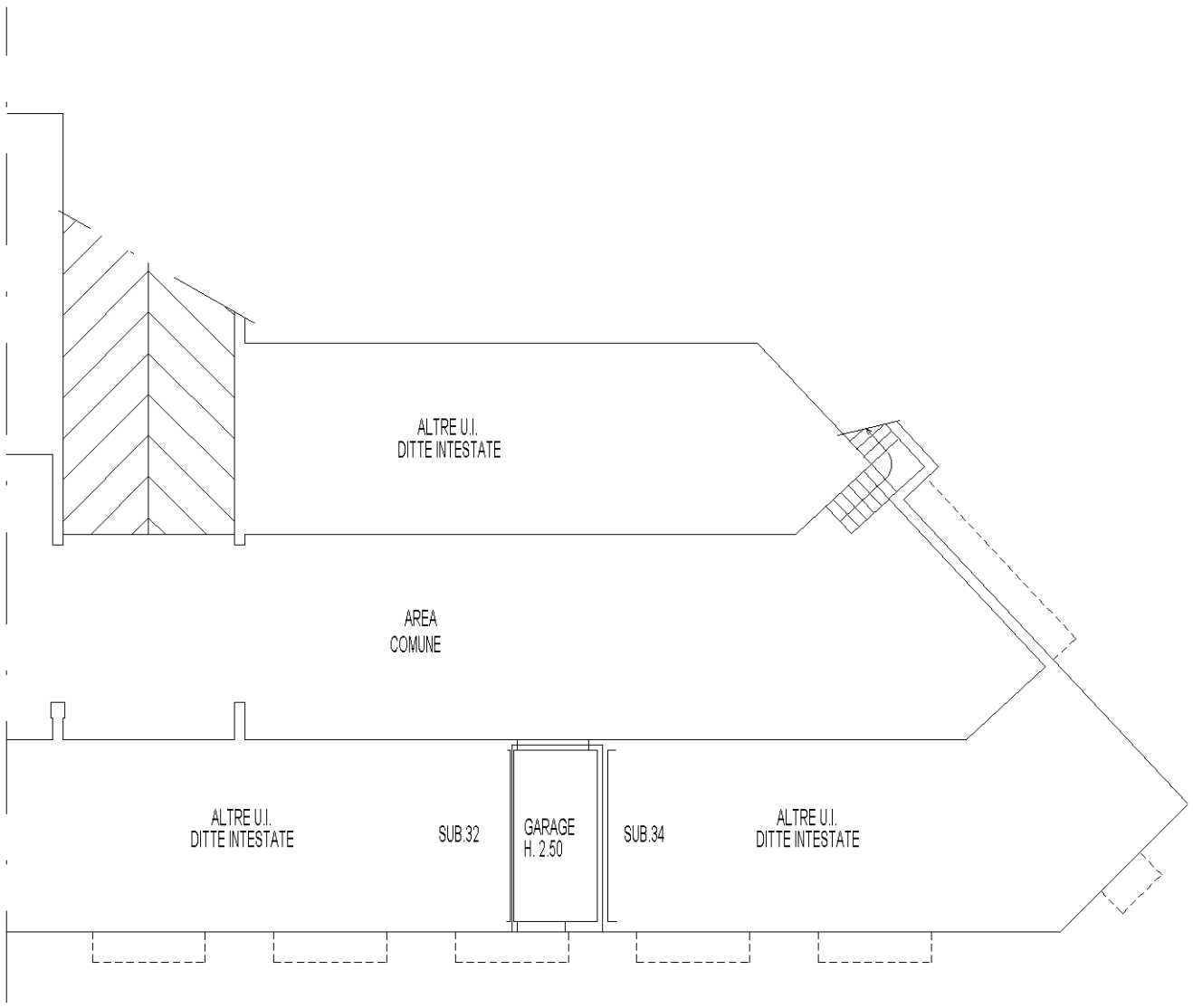

PIANO INTERRATO

10 metri