Agenzia del Territorio
CATASTO FABBRICATI
Ufficio Provinciale di
Benevento

Dichiarazione protocollo n. BN0048398 del 03/03/2009

Planimetria di u.i.u. in Comune di San Bartolomeo In Galdo

Contrada Fontana Di Garza civ. 2

Identificativi Catastali:
Sezione:
Foglio: 53
Particella: 251
Subalterno:

Compilata da:
Masella Michelina

Iscritto all'albo:
Ingegneri

Prov. Benevento N. 1208

Scheda n. 1 Scala 1:200

PIANO SEMINTERRATO

H= 2,45

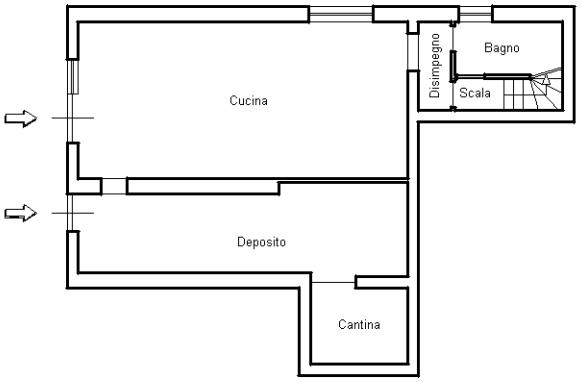

PIANO TERRA

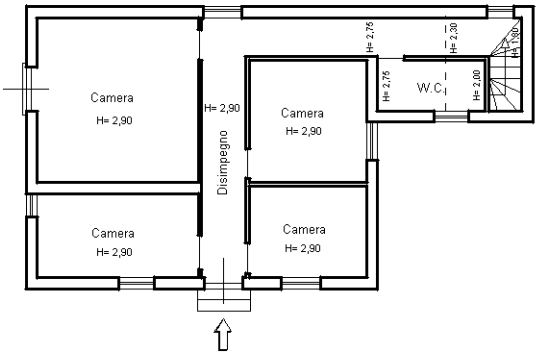

C/DA FONTANA DI GARZA

Catasto dei Fabbricati - Situazione al 13/03/2024 - Comune di SAN BARTOLOMEO IN GALDO(H764) - < Foglio 53 - Particella 251 - Subalterno >
CONTRADA FONTANA DELLA GARZA n. 2 Piano S1-T

Ultima planimetria in atti

Agenzia del Territorio
CATASTO FABBRICATI
Ufficio Provinciale di
Benevento

Dichiarazione protocollo n. BN0056428 del 12/03/2009

Planimetria di u.i.u. in Comune di San Bartolomeo In Galdo

Contrada Fontana Di Garza civ. SNC

Identificativi Catastali:	Compilata da:
Sezione:	Masella Michelina
Foglio: 53	Iscritto all'albo: Ingegneri
Particella: 252	
Subalterno:	Prov. Benevento N. 1208

Scheda n. 1 Scala 1:200

PIANO TERRA

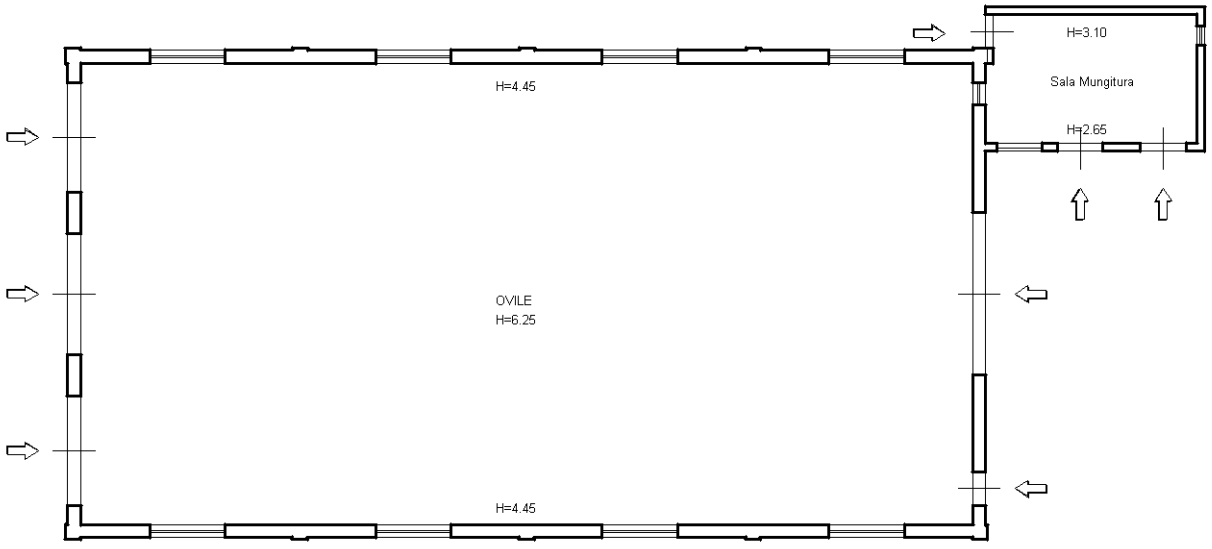

C/DA FONTANA DI GARZA

10 mm

Catasto dei Fabbricati - Situazione al 13/03/2024 - Comune di SAN BARTOLOMEO IN GALDO(H764) - < Foglio 53 - Particella 252 - Subalterno >
CONTRADA FONTANA DELLA GARZA n. SNC Piano T

Ultima planimetria in atti

Agenzia del Territorio
CATASTO FABBRICATI
Ufficio Provinciale di
Benevento

Dichiarazione protocollo n. BN0120541 del 31/03/2011

Planimetria di u.i.u. in Comune di San Bartolomeo In Galdo

Contrada Fontana Della Garza civ. SNC

Identificativi Catastali:	Compilata da:
Sezione:	Masella Michelina
Foglio: 53	Iscritto all'albo: Ingegneri
Particella: 289	
Subalterno:	Prov. Benevento N. 1208

Scheda n. 1 Scala 1:200

PIANO TERRA

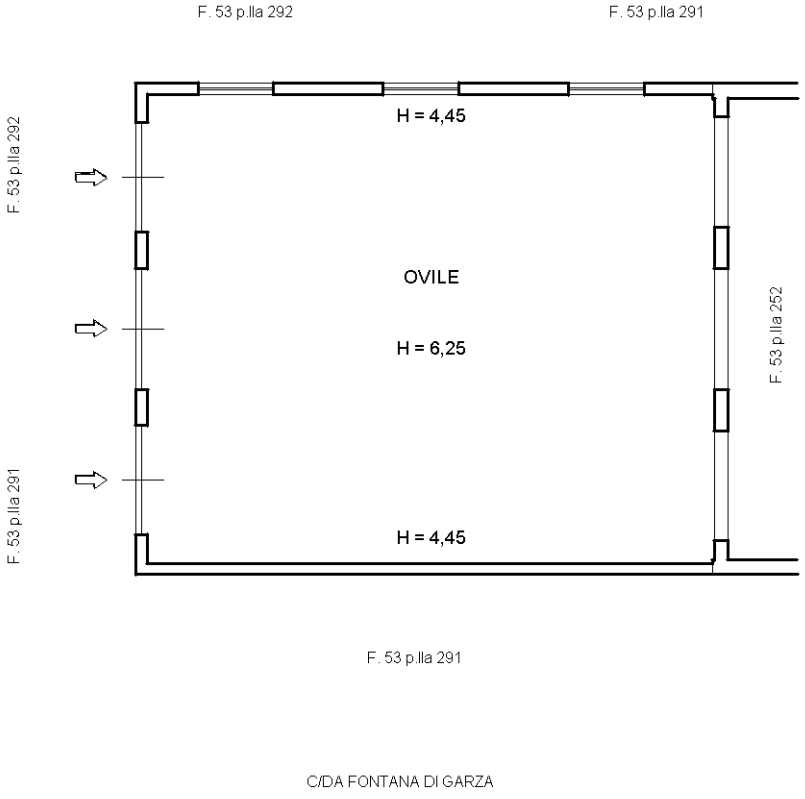

ORIENTAMENTO

Ultima planimetria in atti

Catasto dei Fabbricati - Situazione al 13/03/2024 - Comune di SAN BARTOLOMEO IN GALDO(H764) - < Foglio 53 - Particella 289 - Subalterno >
CONTRADA FONTANA DELLA GARZA n. SNC Piano T

Agenzia del Territorio
CATASTO FABBRICATI
Ufficio Provinciale di
Benevento

Dichiarazione protocollo n. BN0120541 del 31/03/2011

Planimetria di u.i.u. in Comune di San Bartolomeo In Galdo

Contrada Fontana Della Garza civ. SNC

Identificativi Catastali:	Compilata da:
Sezione:	Masella Michelina
Foglio: 53	Iscritto all'albo: Ingegneri
Particella: 290	
Subalterno:	Prov. Benevento N. 1208

Scheda n. 1 Scala 1:200

PIANO TERRA

H = 2,70

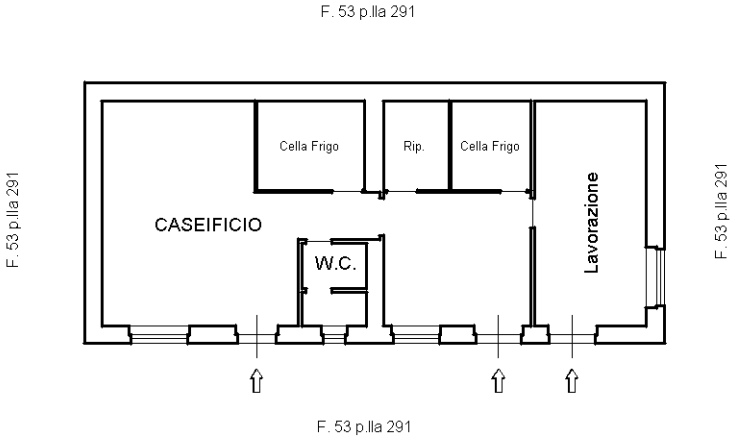

C/DA FONTANA DI GARZA

ORIENTAMENTO

Ultima planimetria in atti

Catasto dei Fabbricati - Situazione al 13/03/2024 - Comune di SAN BARTOLOMEO IN GALDO(H764) - < Foglio 53 - Particella 290 - Subalterno >
CONTRADA FONTANA DELLA GARZA n. SNC Piano T

Agenzia del Territorio
CATASTO FABBRICATI
Ufficio Provinciale di
Benevento

Dichiarazione protocollo n. BN0129076 del 07/04/2011

Planimetria di u.i.u. in Comune di San Bartolomeo In Galdo

Contrada Fontana Della Garza civ. SNC

Identificativi Catastali:
Sezione:
Foglio: 53
Particella: 294
Subalterno:

Compilata da:
Masella Michelina

Iscritto all'albo:
Ingegneri

Prov. Benevento N. 1208

Scheda n. 1 Scala 1:200

PIANO TERRA

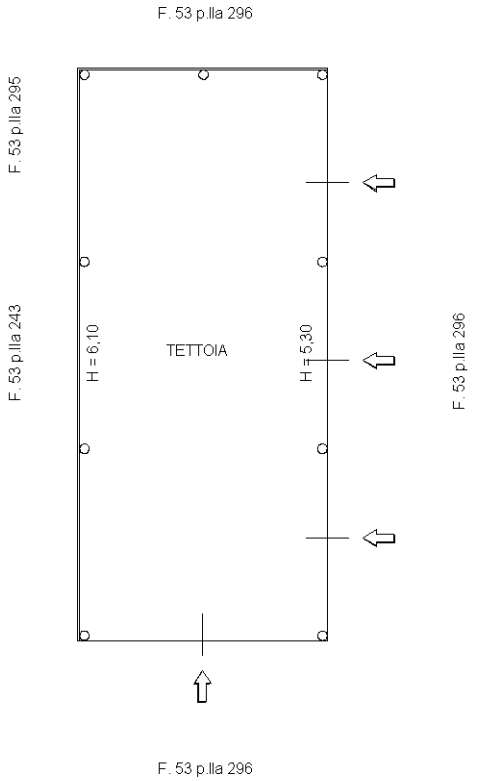

ORIENTAMENTO

Ultima planimetria in atti

Catasto dei Fabbricati - Situazione al 13/03/2024 - Comune di SAN BARTOLOMEO IN GALDO(H764) - < Foglio 53 - Particella 294 - Subalterno >
CONTRADA FONTANA DELLA GARZA n. SNC Piano T

Agenzia del Territorio
CATASTO FABBRICATI
Ufficio Provinciale di
Benevento

Dichiarazione protocollo n. BN0129076 del 07/04/2011

Planimetria di u.i.u. in Comune di San Bartolomeo In Galdo

Contrada Fontana Della Garza civ. SNC

Identificativi Catastali:
Sezione:
Foglio: 53
Particella: 295
Subalterno:

Compilata da:
Masella Michelina

Iscritto all'albo:
Ingegneri

Prov. Benevento N. 1208

Scheda n. 1 Scala 1:200

PIANO TERRA

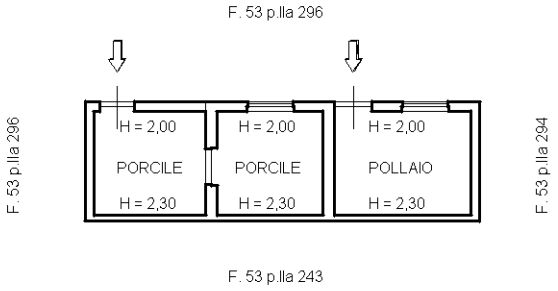

C/DA FONTANA DI GARZA

ORIENTAMENTO

Catasto dei Fabbricati - Situazione al 13/03/2024 - Comune di SAN BARTOLOMEO IN GALDO(H764) - < Foglio 53 - Particella 295 - Subalterno >
CONTRADA FONTANA DELLA GARZA n. SNC Piano T

Ultima planimetria in atti

Agenzia del Territorio
CATASTO FABBRICATI
Ufficio Provinciale di
Benevento

Dichiarazione protocollo n. BN0246775 del 05/11/2012

Planimetria di u.i.u. in Comune di San Bartolomeo In Galdo

Contrada Fontana Della Garza civ. SNC

Identificativi Catastali:
Sezione:
Foglio: 53
Particella: 299
Subalterno:

Compilata da:
Masella Michelina

Iscritto all'albo:
Ingegneri

Prov. Benevento N. 1208

Scheda n. 1 Scala 1:200

PIANO TERRA

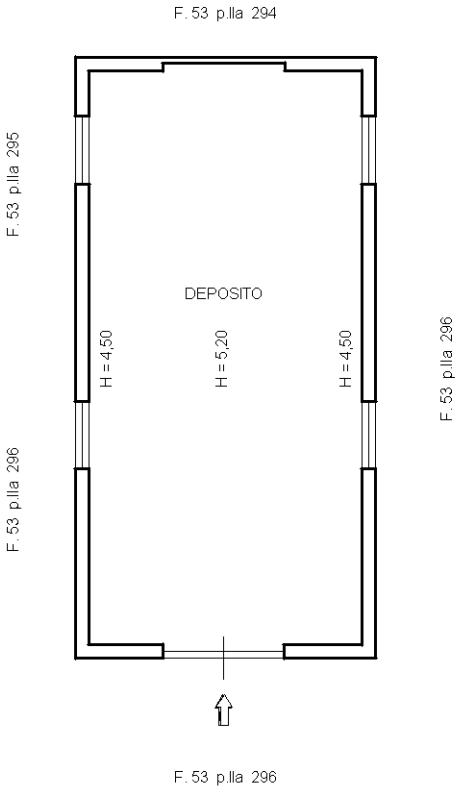

ORIENTAMENTO

Catasto dei Fabbricati - Situazione al 13/03/2024 - Comune di SAN BARTOLOMEO IN GALDO(H764) - < Foglio 53 - Particella 299 - Subalterno >
CONTRADA FONTANA DELLA GARZA n. SNC Piano T

Ultima planimetria in atti