Data presentazione: 27/11/1995 - Data: 24/03/2026 - n. T132954 - Richiedente: PRTCHR74L49G337X

MODULARIO
F. rig. rend. 497

MINISTERO DELLE FINANZE
DIPARTIMENTO DEL TERRITORIO

CATASTO EDILIZIO URBANO (RDL 13-4-1939, n. 652)

MOD. BN (CEU)

LIRE 500

Planimetria di u.i.u. in Comune di PARMA (GOLESE) via FOSCOLO civ.

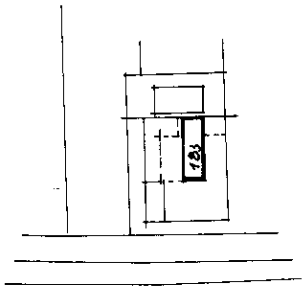

PLANIMETRIA SCALA 1:200

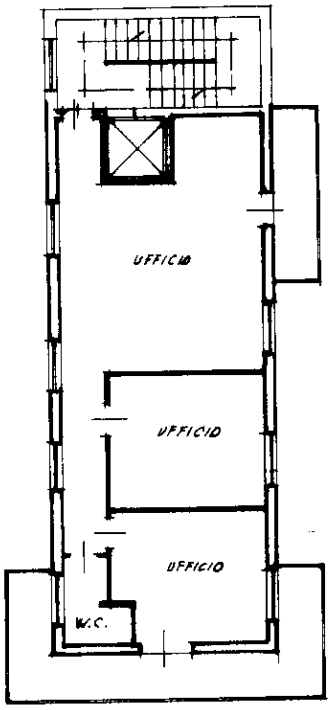

PIANO PRIMO

ORIENTAMENTO

SCALA DI 1:100

Catasto dei Fabbricati - Situazione al 24/03/2026 - Comune di PARMA(G337) - < Sez. urbana 005 - Foglio 41 - Particella 183 - Subalterno 2 >
VIA UGO FOSCOLO n. 1 Piano: 1;

10 metri

Roma - Istituto Poligrafico e Zecca dello Stato - P.V.

Dichiarazione di N.C. ☒
Denuncia di variazione ☐

Identificativi catastali:
F. 41
n. 183 sub. 2

Compilata dal GEOM. CORRADI GIANNI
(Titolo, cognome e nome)

Iscritto all'albo de (GEOM.)
della provincia di PARMA n. 1059

data N.D. Firma

RISERVATO ALL'UFFICIO

Ultima planimetria in atti
Data presentazione: 27/11/1995 - Data: 24/03/2026 - n. T132954 - Richiedente: PRTCHR74L49G337X
Totale schede: 1 - Formato acquisizione: A4(210x297) - Formato stampa richiesto: A4(210x297)

Agenzia delle Entrate
CATASTO FABBRICATI
Ufficio Provinciale di
Parma

Dichiarazione protocollo n. PR0147865 del 03/10/2014

Planimetria di u.i.u. in Comune di Parma

Via Ugo Foscolo civ. 1

Identificativi Catastali:
Sezione: 5
Foglio: 41
Particella: 183
Subalterno: 6

Compilata da:
Gualdi Stefano

Iscritto all'albo:
Geometri

Prov. Parma N. 02557

Scheda n. 1 Scala 1:200

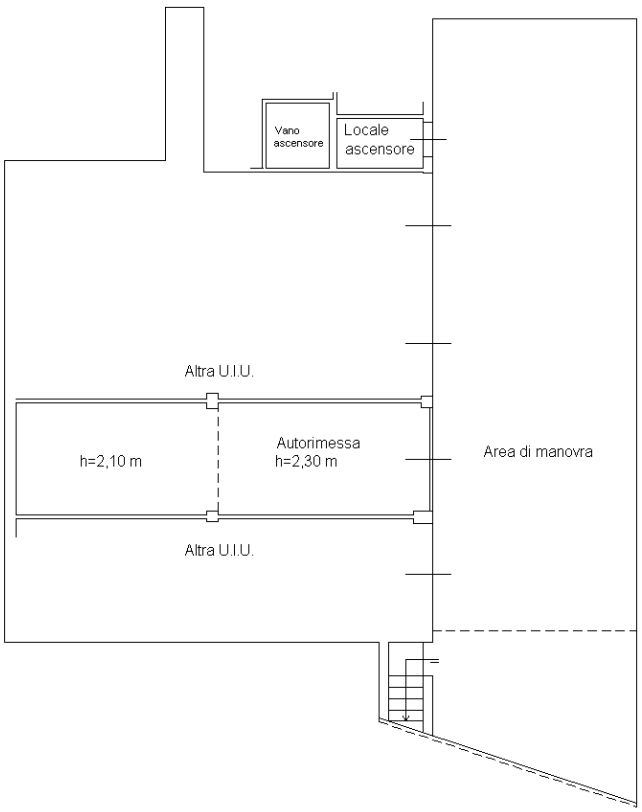

PIANO PRIMO SOTTOSTRADA (SEMINTERRATO)

10 mm

NORD

Catasto dei Fabbricati - Situazione al 24/03/2026 - Comune di PARMA(G337) - < Sez. urbana 005 - Foglio 41 - Particella 183 - Subalterno 6 >
VIA UGO FOSCOLO n. 1 Piano S1

Ultima planimetria in atti



Scala originale: 1:2000
Dimensione cornice: 534.000 x 378.000 m.Protcollo pratica T362733/2026
24-Mar-2026 16:24:34

Comune: (PR) PARMA/C
Foglio: 41

N=1700

E=6400

1 Particella: 183