PIANTA STATO RILEVATO scala 1:100

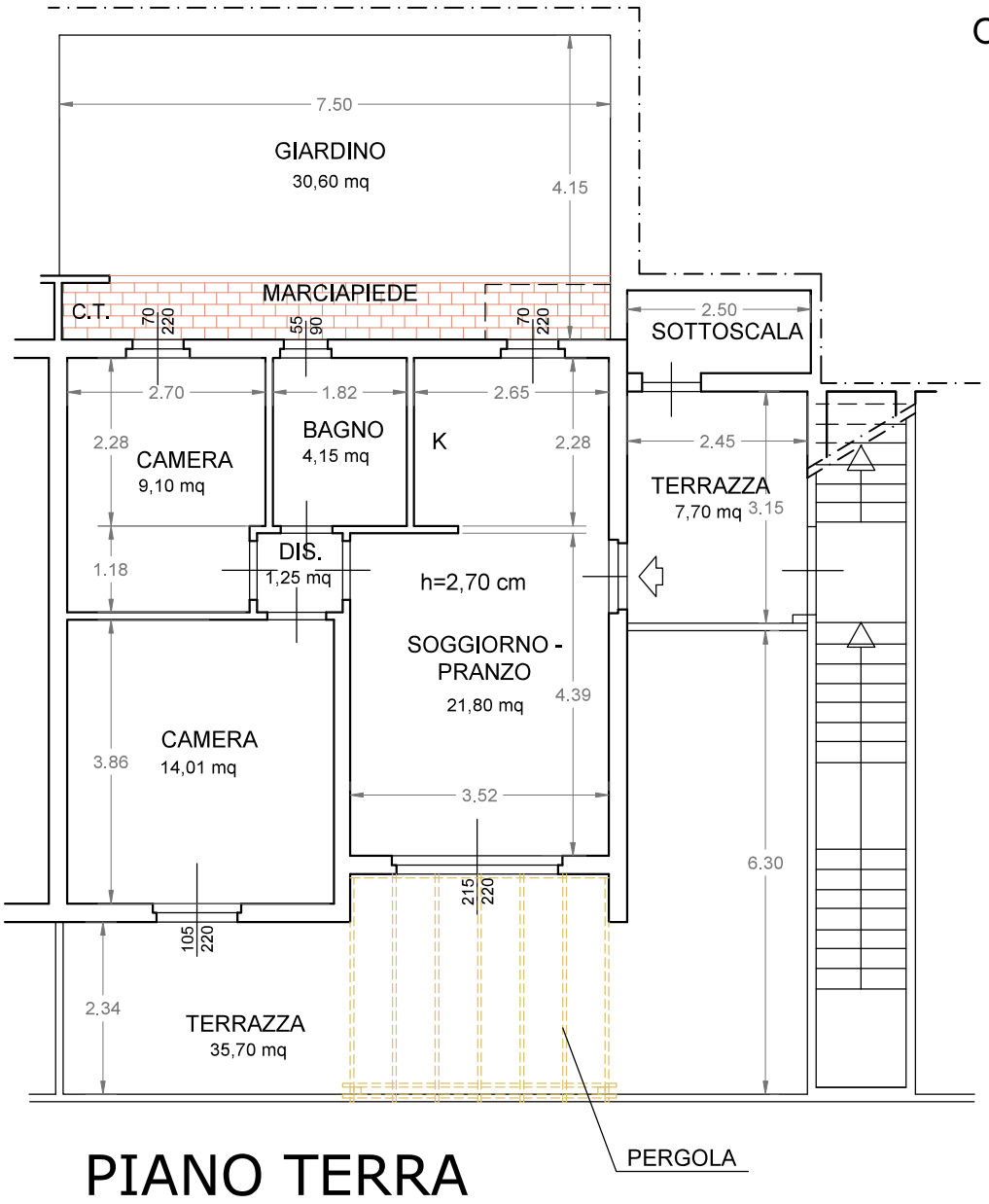

PIANO TERRA

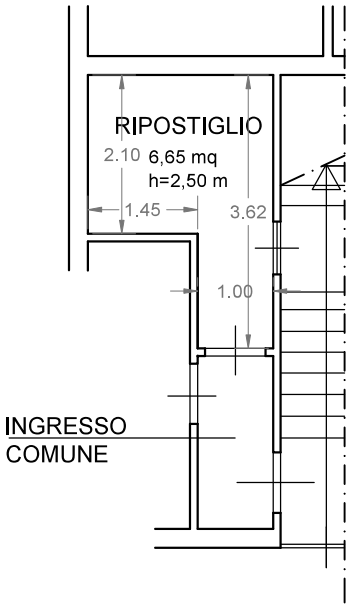

PIANO S1

OGGETTO:
Restituzione grafica immobile

IDENTIFICATIVI CATASTALI:
Comune di Monte Argentario, Fg. 24, Part. 685, Sub. 5 e 11

DATA RILIEVO:
20/03/2026

Ing. Cecilia Pacchieri
via Oriana Fallaci n.17 - 58100 Grosseto

PIANTA STATO SOVRAPPPOSTO

scala 1:100

ORIENTAMENTO

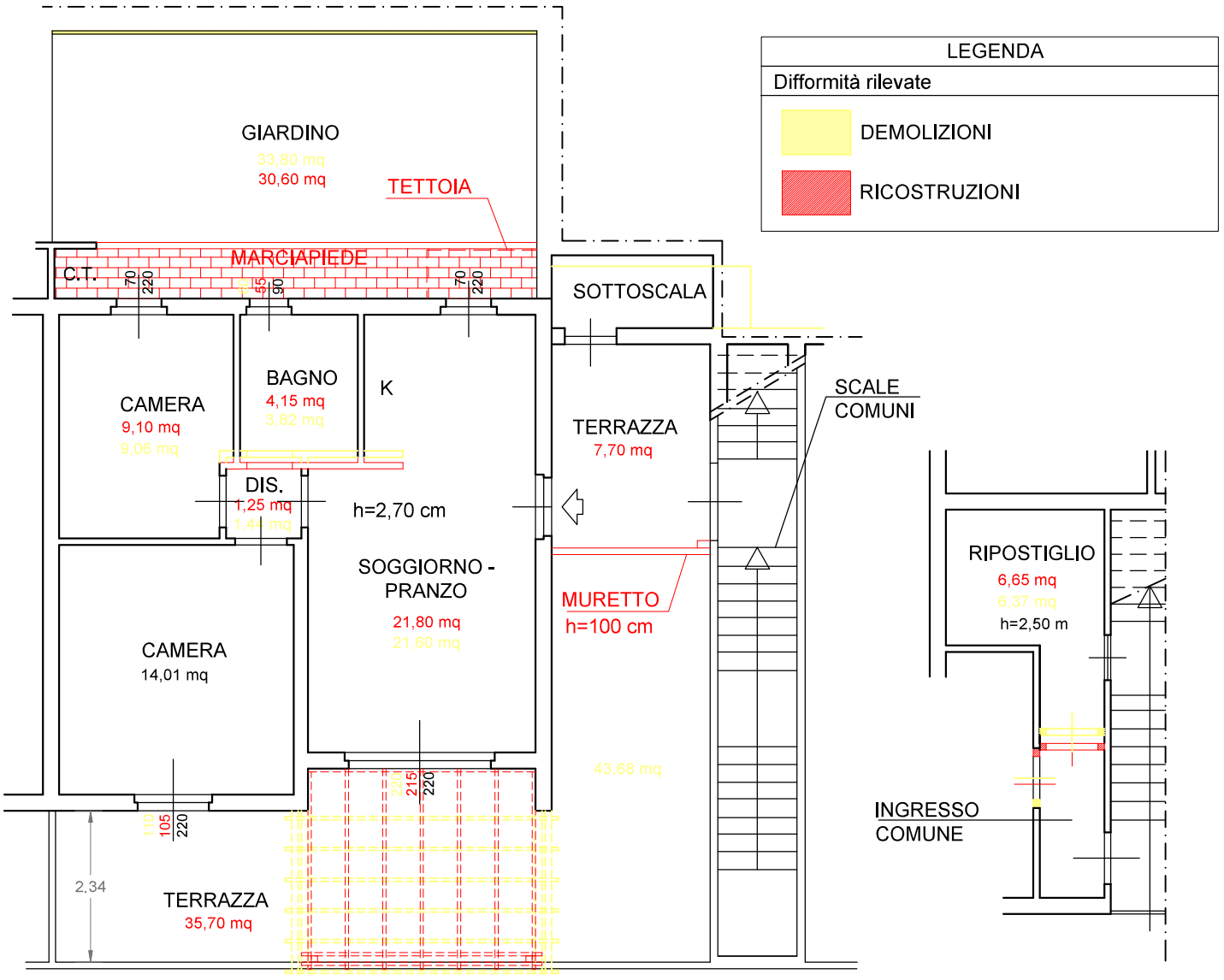

PIANO TERRA

STRADA PRIVATA

PIANO S1

OGGETTO:
Restituzione grafica immobile

IDENTIFICATIVI CATASTALI:
Comune di Monte Argentario, Fg. 24, Part. 685, Sub. 5 e 11

DATA RILIEVO:
20/03/2026

Ing. Cecilia Pacchieri
via Oriana Fallaci n.17 - 58100 Grosseto

LOCALIZZAZIONE POSTO AUTO

ESTRATTI P.E.

ORIENTAMENTO

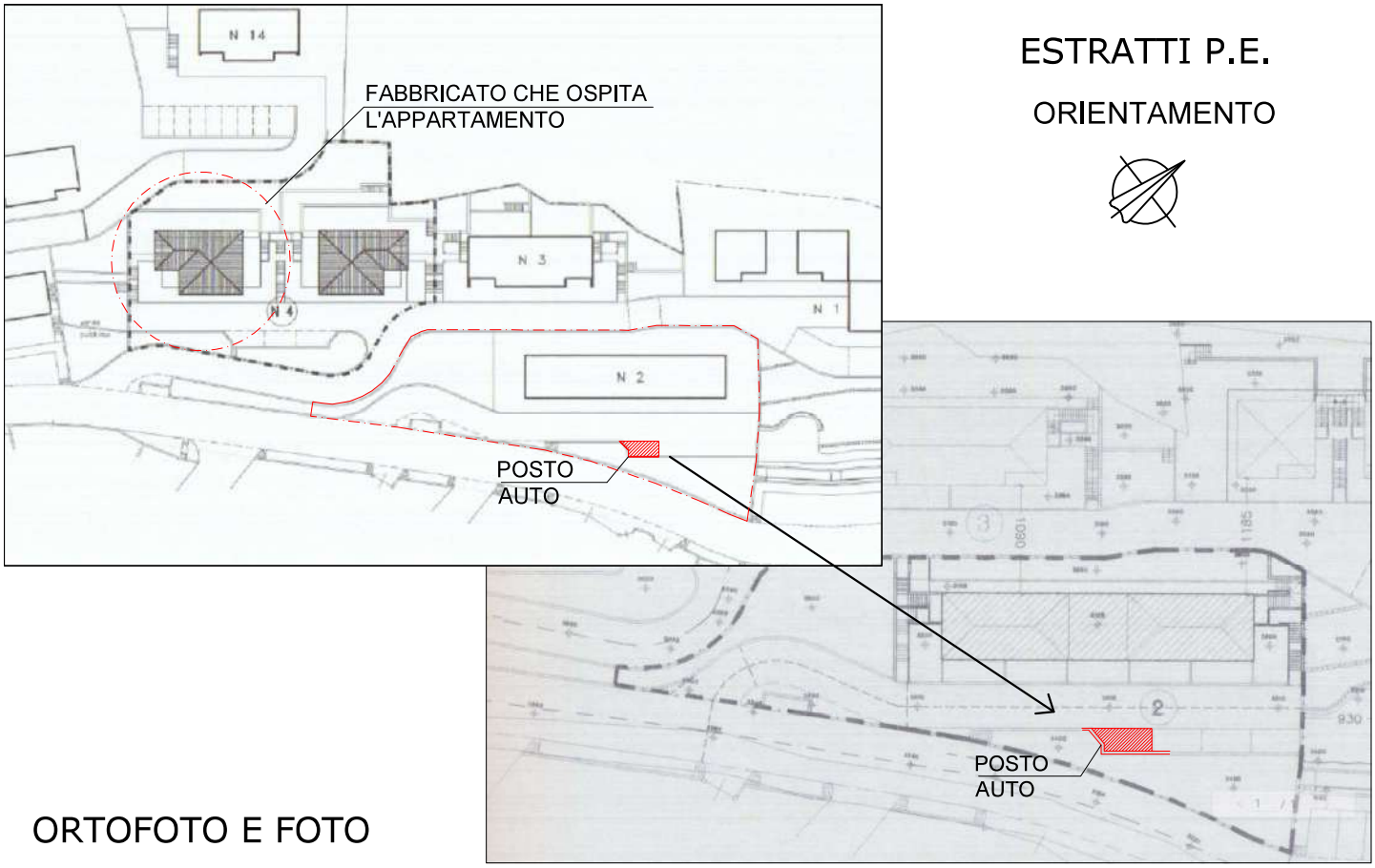

ORTOFOTO E FOTO





FOTO 1



FOTO 2

OGGETTO:
Localizzazione e documentazione foto posto auto

IDENTIFICATIVI CATASTALI:
Comune di Monte Argentario, Fg. 24, Part. 521, Sub. 24

DATA RILIEVO:
20/03/2026

Ing. Cecilia Pacchieri
via Oriana Fallaci n.17 - 58100 Grosseto