Data presentazione: 18/03/1977 - Data: 30/05/2025 - n. T29192 - Richiedente: PRNSFN67D45G337H

MODULARIO
F. - Cat. S. T. - 315

MINISTERO DELLE FINANZE

DIREZIONE GENERALE DEL CATASTO E DEI SERVIZI TECNICI ERARIALI

Mod. B (*Nuovo Catasto Edilizio Urbano*)

Lire 15

NUOVO CATASTO EDILIZIO URBANO

(R. DECRETO-LEGGE 13 APRILE 1939, N. 652)

Planimetria dell'immobile situato nel Comune di TIZZANO *Via* FRAZ. LAGRIMONE

Ditta .....

Allegata alla dichiarazione presentata all'Ufficio Tecnico Erariale di PARMA

Affad: custode

PIANO TERRA (ABITAZIONE CUSTODE)

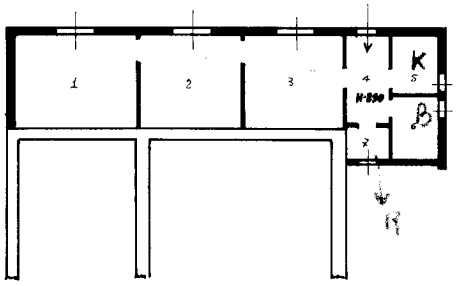

1	CAMERA	mq	17,50
2	"	"	14,60
3	TINELLO	"	14,95
4	CORRIDOIO	"	5,10
5	CUCINA	"	4,40
6	BAGNO	"	4,90
7	RIPOSTIGLIO	"	2,50

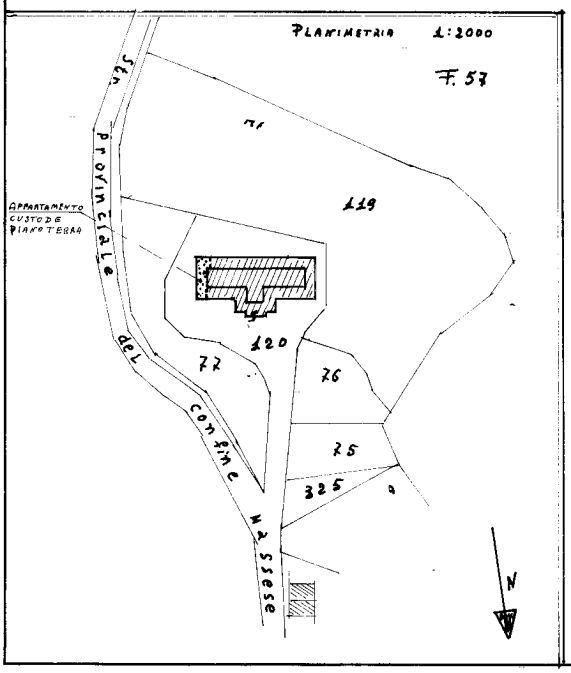

ORIENTAMENTO

N

SCALA DI 1: 200

SPAZIO RISERVATO PER LE ANNOTAZIONI D'UFFICIO

DATA 18 MAR. 1977

PROT. N° 1965

ISTITUTO POLIGRAFICO DELLO STATO

Compilata dal Geom.
(Titolo, nome e cognome del tecnico)
GIANCARLO MADUSERI

Iscritto all'Albo de GEOMETRI

della Provincia di PARMA

DATA 14-3-77

Firma:

Ultima planimetria in atti

Data presentazione: 18/03/1977 - Data: 30/05/2025 - n. T29192 - Richiedente: PRNSFN67D45G337H
Totale schede: 1 - Formato di acquisizione: A3(297x420) - Formato stampa richiesto: A4(210x297)

Catasto dei Fabbricati - Situazione al 30/05/2025 - Comune di TIZZANO VAL PARMA(L183) - < Foglio 57 - Particella 120 - Subalterno 1 >
STRADA MASSESE LAGRIMONE Piano T
10 metri

Agenzia del Territorio
CATASTO FABBRICATI
Ufficio provinciale di Parma

Dichiarazione protocollo n. PR0172763 del 06/07/2009
Planimetria di u.i.u. in Comune di Tizzano Val Parma
Strada Provinciale Confine Massese civ.

Identificativi Catastali:
Sezione:
Foglio: 51
Particella: 120
Subalterno: 3

Compilata da:
Petrolini Nello
Iscritto all'albo:
Geometri
Prov. Parma
N. 1612

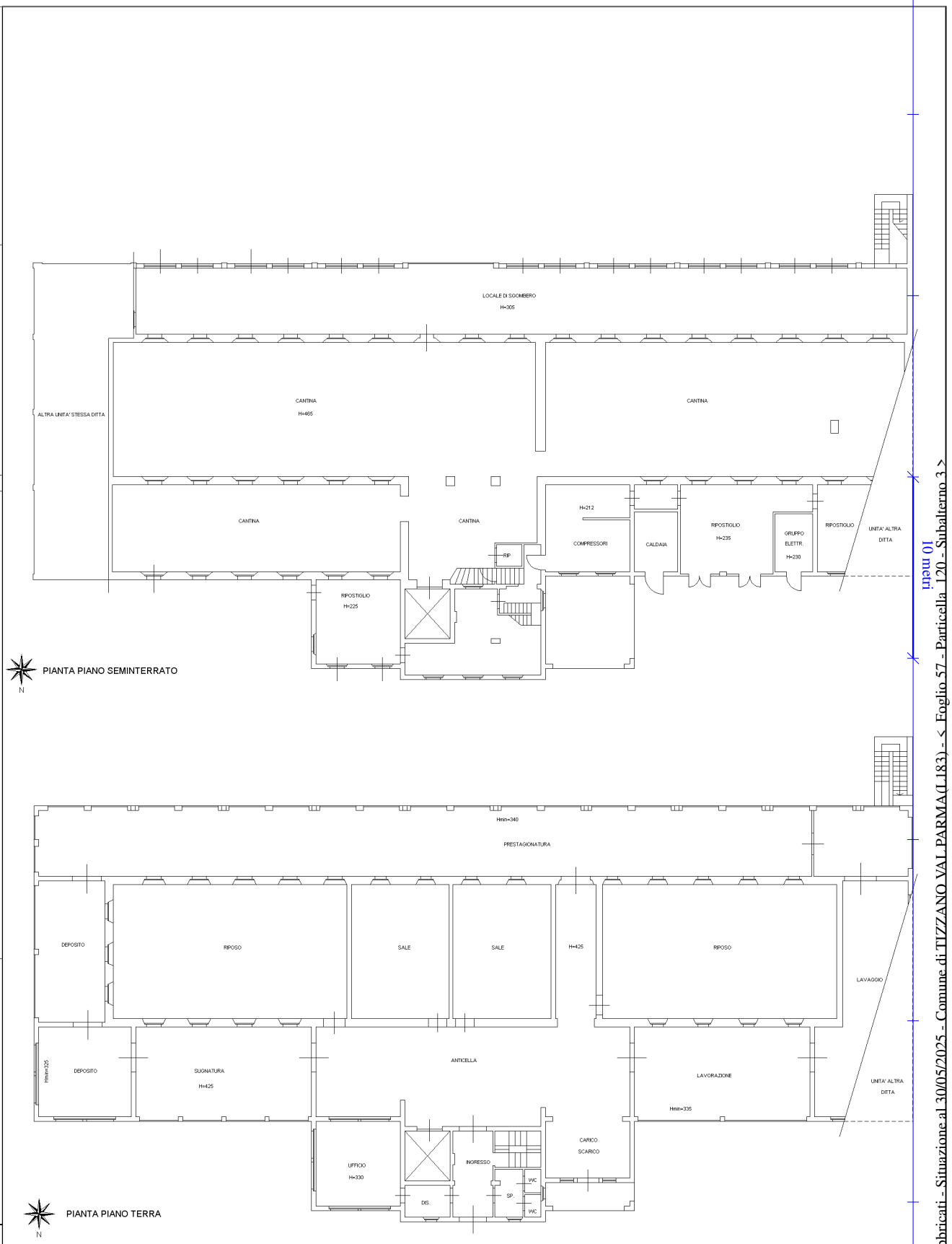

Catasto dei Fabbricati - Situazione al 30/05/2025 - Comune di TIZZANO VAL PARMA(L183) - < Foglio 57 - Particella 120 - Subalterno 3 >
STRADA MASSESE LAGRIMONE Piano S1-T - 1-2

Scala 1: 200

Scheda n. 1

Ultima planimetria in atti

Agenzia del Territorio
CATASTO FABBRICATI
Ufficio provinciale di Parma

Dichiarazione protocollo n. PR0172763 del 06/07/2009
Planimetria di u.i.u. in Comune di Tizzano Val Parma
Strada Provinciale Confine Massese civ.

Identificativi Catastali:
Sezione:
Foglio: 51
Particella: 120
Subalterno: 3

Compilata da:
Petrolini Nello
Iscritto all'albo:
Geometri
Prov. Parma N. 1612

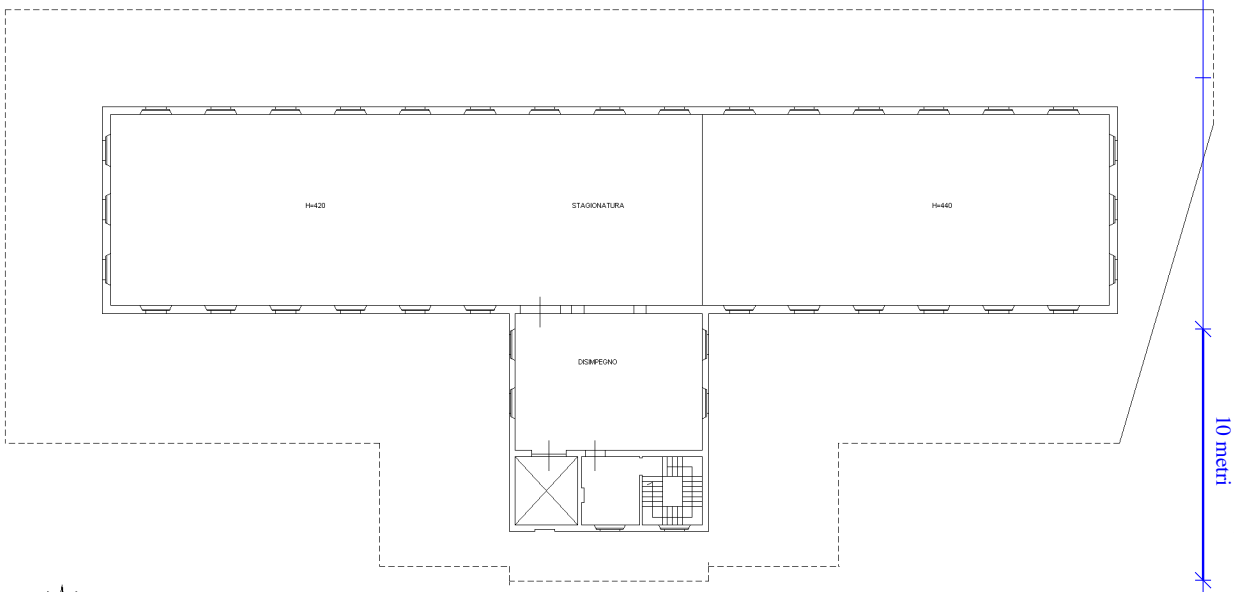

PIANTA PIANO PRIMO

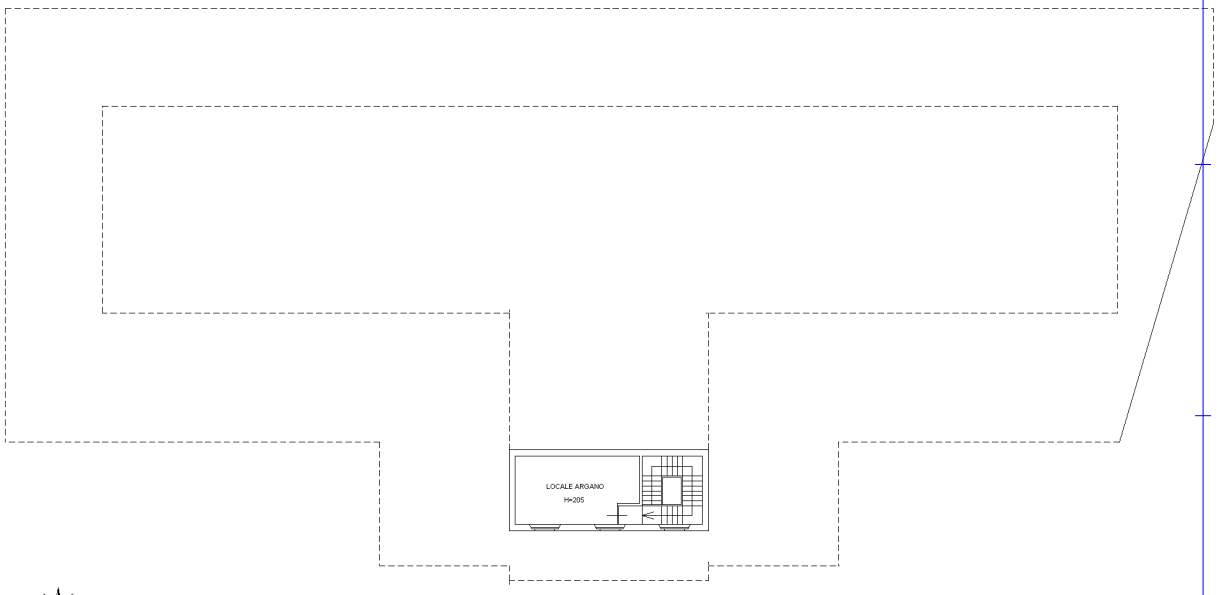

PIANTA PIANO SECONDO

Scala 1: 200

10 metri

Catasto dei Fabbricati - Situazione al 30/05/2025 - Comune di TIZZANO VAL PARMA(L183) - < Foglio 57 - Particella 120 - Subalterno 3 >
STRADA MASSESE LAGRIMONE Piano S1-T - 1-2

Scheda 2

Ultima planimetria in atti

Direzione Provinciale di Parma Ufficio Provinciale - Territorio - Direttore DOTT. ELIO PADOVANO Vis. tel.

