Data presentazione: 21/09/1998 - Data: 25/06/2026 - n. T136649 - Richiedente: FLCPLA76L03L750M

MODULARIO a r.r. n. 497

MINISTERO DELLE FINANZE
DIPARTIMENTO DEL TERRITORIO

CATASTO EDILIZIO URBANO (RDL 13-4-1939, n. 652)

MOD. BN (CEU)

LIRE 200

Planimetria di u.i.u. in Comune di CASALE M.TO via DELLA PROVVIDENZA civ. 8

Sottotetto 6°

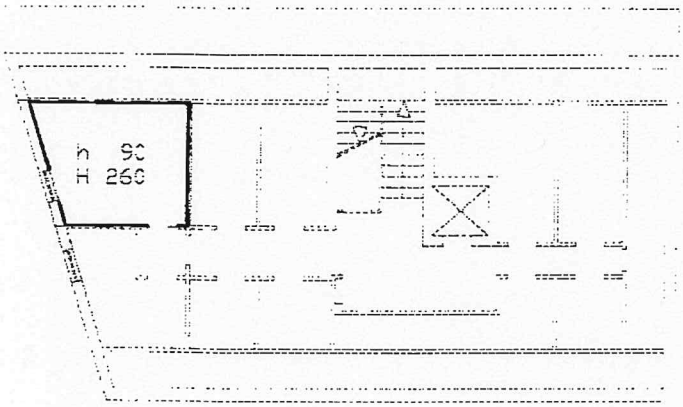

Stralcio di mappa
FG. 36 All. 12
scala 1:500

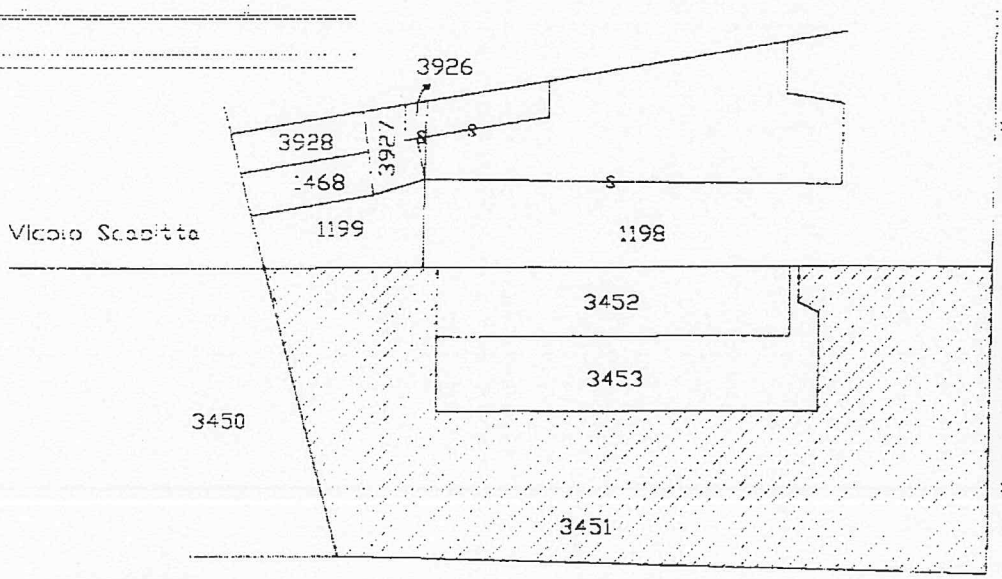

Piano Quarto

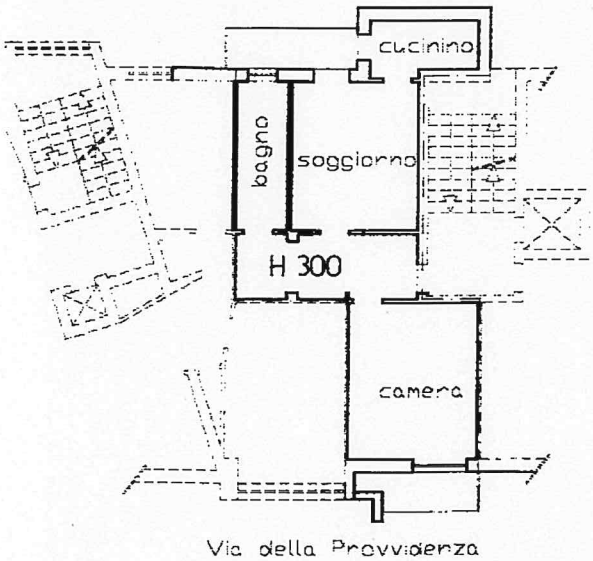

ORIENTAMENTO

SCALA DI 1:200

Dichiarazione di N.C. ☐
Denuncia di variazione ☒

Compilata dal GEOMETRA
(Titolo, cognome e nome)
[redacted]

Iscritto all'albo dei GEOMETRI
della provincia di COLLEGIO CASALE M.TO [redacted]

Data 17 SET. 1998 Firma

RISERVATO ALL'UFFICIO

D 1640/98

Identificativi catastali
n. 36 n. 3451 sub. 53

Roma - Istituto Poligrafico e Zecca dello Stato P.V.

Catasto dei Fabbricati - Situazione al 25/06/2026 - Comune di CASALE MONFERRATO(B885) - < Foglio 36 - Particella 3451 - Subalterno 53 >
VIA DELLA PROVVIDENZA n. 8 Piano 4-6

Ultima planimetria in atti
Data presentazione: 21/09/1998 - Data: 25/06/2026 - n. T136649 - Richiedente: FLCPLA76L03L750M
Totale schede: 1 - Formato di acquisizione: A4(210x297) - Formato stampa richiesto: A4(210x297)