MODULARIO a r.r. n. 497

MINISTERO DELLE FINANZE
DIPARTIMENTO DEL TERRITORIO

# CATASTO EDILIZIO URBANO (RDL 13-4-1939, n. 652)

MOD. BN (CEU)

LIRE 200

Planimetria di u.i.u. in Comune di CASALE M.TO via DELLA PROVVIDENZA civ. 4

## Piano Quarto

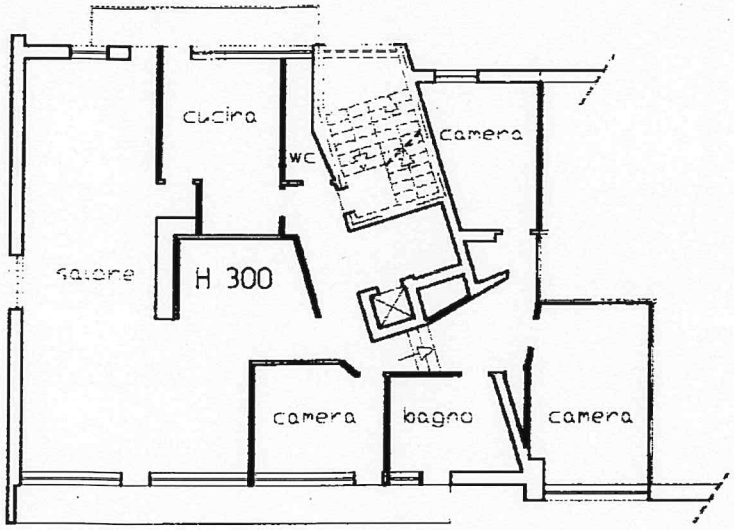


Stralcio di mappa
FG. 36 All. 12
scala 1:500

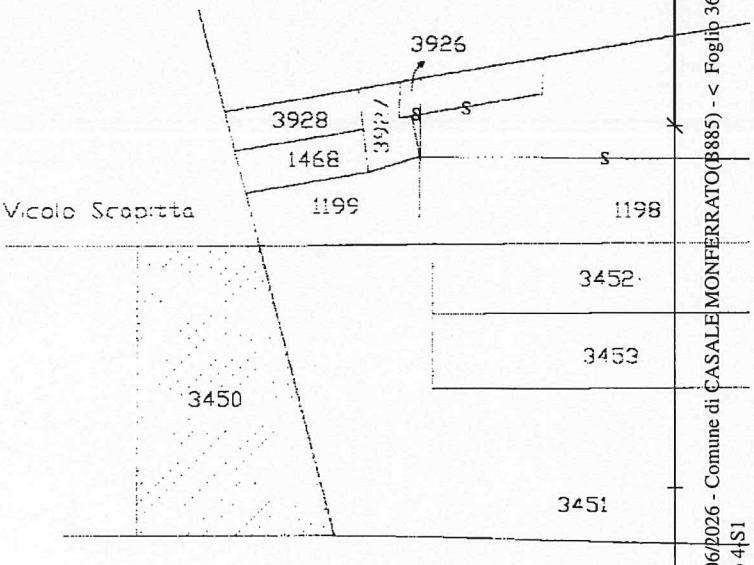


## Piano S1

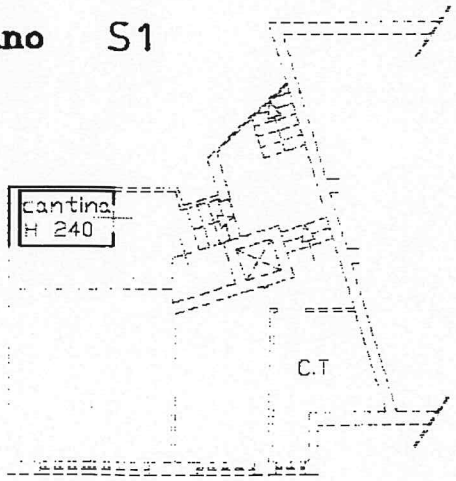


ORIENTAMENTO

SCALA DI 1: 200

Dichiarazione di N.C. ☐
Denuncia di variazione ☒

Compilata dal GEOMETRA
[redacted]

Iscritto all'albo dei GEOMETRI della provincia di CASALE M.TO [redacted]

Identificativi catastali
F. 36 n. 3450 sub. 17
3451 51

Rome Istituto Poligrafico e Zecca dello Stato - P.V.

Collegio Geometri di Casale Monf. e Circondario

RISERVATO ALL'UFFICIO

D.1621/98

Catasto dei Fabbricati - Situazione al 25/06/2026 - Comune di CASALE MONFERRATO(B885) - < Foglio 36 - Particella 3451 - Subalterno 51 > - Uiu graffata
VIA DELLA PROVVIDENZA n. 4 Piano 4-S1
10 metri