Data presentazione: 05/12/1996 - Data: 12/10/2024 - n. T69816 - Richiedente: BRNFBA70S07D704N

4165

MODULARIO
F. rig. rend. 487

MINISTERO DELLE FINANZE
DIPARTIMENTO DEL TERRITORIO
CATASTO EDILIZIO URBANO (RDL 13-4-1939, n. 652)

MOD BN (CEU)

LIRE 500

Planimetria di u.i.u. in Comune di Forlì via Ravegnana civ. 478

TRIBUNALE DI FORLI' - ESECUZIONE IMMOBILIARE N.154/23

ALLEGATO D

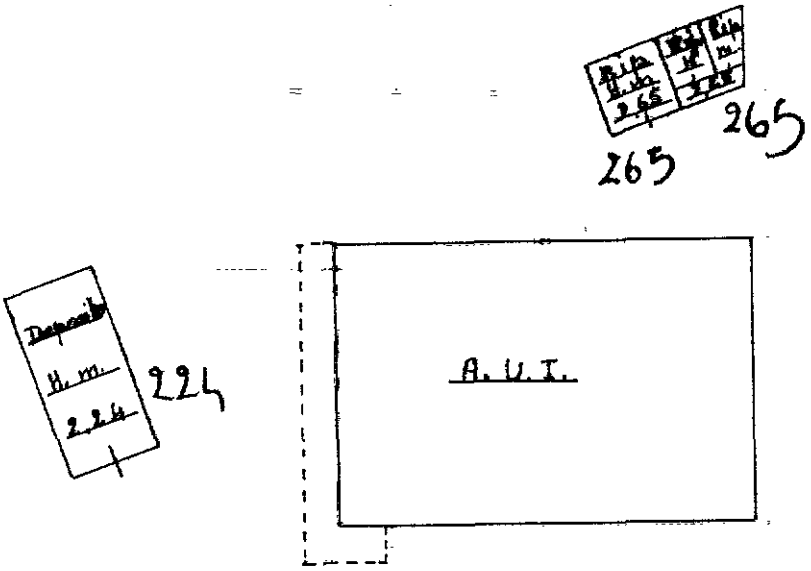

Piano Terra

Via Ravegnana

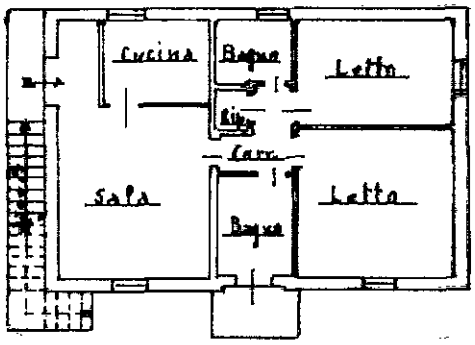

Piano Primo - H. 3,25
325

ORIENTAMENTO

SCALA DI 1:200

Dichiarazione di N.C. ☐
Denuncia di variazione ☒

Compilata dal Geometra (Titolo, cognome e nome)
Cladio Femicelli

Iscritto all'albo dei Geometri
della provincia di Forlì n. 764
data 20/10/86 Firma Femicelli Claudio

RISERVATO ALL'UFFICIO

Identificativi catastali
F. 97
n. 61 sub. 15

Ultima planimetria in atti
Data presentazione: 05/12/1996 - Data: 12/10/2024 - n. T69816 - Richiedente: BRNFBA70S07D704N
Totale schede: 1 - Formato di acquisizione: A4(210x297) - Formato stampa richiesto: A4(210x297)
Catasto dei Fabbricati - Situazione al 12/10/2024 - Comune di FORLI'(D704) - < Foglio 97 - Particella 61 - Subalterno 15 >
Firmato DA FARAVERNI Ennesto Pietro RUBAPEC EU QUALIFIED CERTIFICATES CA'G1 Serial#: 7f9cae920f974d0fa1d997680aea649e
10 metri

Data presentazione: 05/02/1997 - Data: 12/10/2024 - n. T69818 - Richiedente: BRNFBA70S07D704N

4165

MOD. EP/2 - CEU

MINISTERO DELLE FINANZE
DIPARTIMENTO DEL TERRITORIO

73/2

Ufficio Tecnico Erariale di Forlì

ELABORATO PLANIMETRICO

Pag. n. ..... di .....

Comune	Sezione	Foglio	Numero	Tipo mappale n.	del
Forlì	—	97	61		

DIMOSTRAZIONE GRAFICA DEI SUBALTERNI ASSEGNATI — SCALA 1: 200

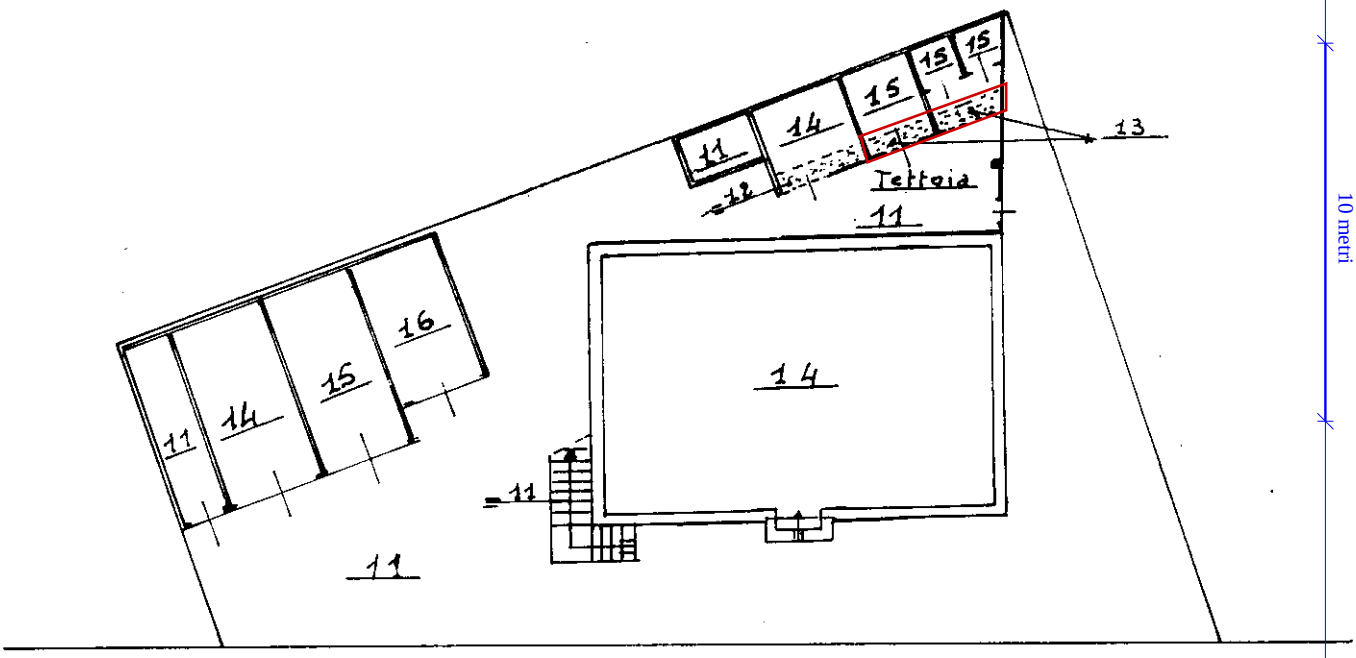

Via Ravegnana

Foglio 97
Numero 61
Sub. 13

Piano Terra

Riservato all'Ufficio Tecnico Erariale — L'operatore

Protocollo ..... NB PLANIMETRIA ..... SOSTITUTA DI UFFICIO ..... IN SEGUITO A DC 3358/97

Sostituisce il precedente mod. EP/2 prot. .....

Annullato o sostituito dal mod. EP/2 prot. .....

IL TECNICO

20 Ottobre 1996

data

Firma

Catasto dei Fabbricati - Situazione al 12/10/2024 - Comune di FORLI'(D704) - < Foglio 97 - Particella 61 - Subalterno 13 >
Firmato Da: FARAVERNI Nicola Da: ARUBAPEC EU QUALIFIED CERTIFICATES CA G1 Serial#: 7f9cae920f974d0fa1d997680aea649e
10 metri

Ultima planimetria in atti
Data presentazione: 05/02/1997 - Data: 12/10/2024 - n. T69818 - Richiedente: BRNFBA70S07D704N
Totale schede: 1 - Formato di acquisizione: A4(210x297) - Formato stampa richiesto: A4(210x297)

Data presentazione: 05/12/1996 - Data: 12/10/2024 - n. T72647 - Richiedente: Telematico

4163

MOD P/1 CEU

MINISTERO DELLE FINANZE
DIPARTIMENTO DEL TERRITORIO

F3/1

Ufficio Tecnico Erariale di Forlì

ELABORATO PLANIMETRICO

Pag. n. ..... di .....

Ubicazione e riferimenti catastali dell'immobile

Comune Forlì	C.T. Fgl. — Mapp. —
Via/ Piazza Via Ravegnana n. 458	C.E.U. Sez. ..... Fgl. 97 Mapp. 61
ESTRATTO DI MAPPA SCALA 1: 2.000	Tipo Mappale n. ..... del .....

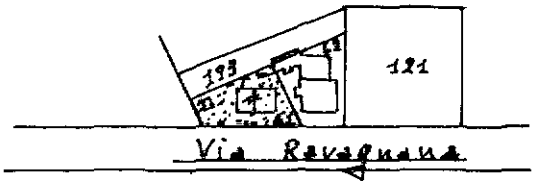

Riservato all'Ufficio Tecnico Erariale	L'operatore	IL TECNICO
Protocollo	.....	10 Ottobre 1996
Sostituisce il precedente mod. EP/1 prot.	.....	
Annullato o sostituito dal mod. EP/1 prot.	.....	

Ultima planimetria in atti

Data presentazione: 05/12/1996 - Data: 12/10/2024 - n. T72647 - Richiedente: Telematico
Totale schede: 4 - Formato di acquisizione: A4(210x297) - Formato stampa richiesto: A4(210x297) - Fattore di scala non utilizzabile

Elaborato Planimetrico - Catasto dei Fabbricati - Situazione al 12/10/2024 - Comune di FORLI'(D704) - < Foglio 97 Particella 61 >
Firmato Da: FABIO BERNI Emesso Da: ARUBAPEC EU QUALIFIED CERTIFICATES CA G1 Serial#: 7f9cae920f974d0fa1d997680aea649e

Data presentazione: 05/12/1996 - Data: 12/10/2024 - n. T72647 - Richiedente: Telematico

1165

MOD EP/2 CEU

MINISTERO DELLE FINANZE
DIPARTIMENTO DEL TERRITORIO

73/2 Ufficio Tecnico Erariale di ...Forlì.....

ELABORATO PLANIMETRICO

Pag. n. ....., di .....

Comune	Sezione	Foglio	Numero	Tipo mappale n. del
.....Forlì.....	.....	....97....	....61.....	.....

DIMOSTRAZIONE GRAFICA DEI SUBALTERNI ASSEGNATI SCALA 1: 200

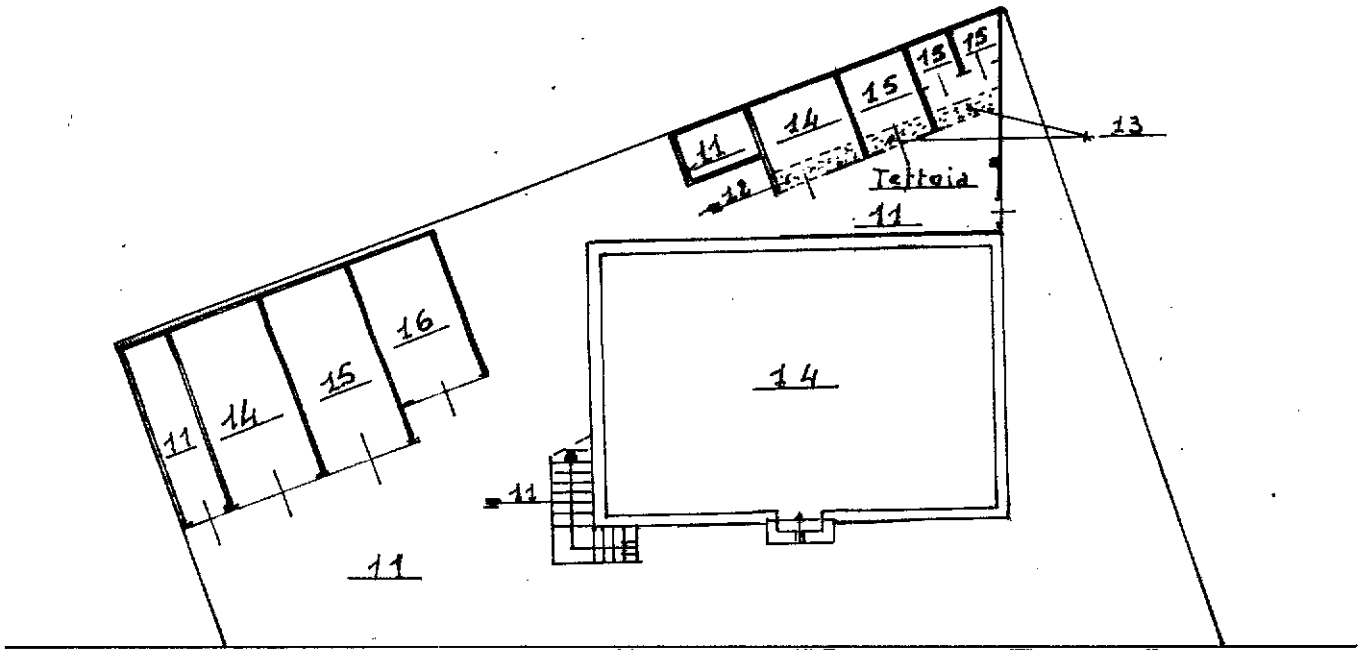

Via Ravegnana

Piano Terra

Riservato all'Ufficio Tecnico Erariale	L'operatore	IL TECNICO
Protocollo	.....	20 Ottobre 1996 data
Sostituisce il precedente mod. EP/2 prot	.....	
Annullato o sostituito dal mod. EP/2 prot.	.....	

Elaborato Planimetrico - Catasto dei Fabbricati - Situazione al 12/10/2024 - Comune di FORLI'(D704) - < Foglio 97 Particella 61 >
Firmato Da: FABIO BERNI Emesso Da: ARUBAPEC EU QUALIFIED CERTIFICATES CA G1 Serial#: 7f9cae920f974d0fa1d997680aea649e

Ultima planimetria in atti
Data presentazione: 05/12/1996 - Data: 12/10/2024 - n. T72647 - Richiedente: Telematico
Totale schede: 4 - Formato di acquisizione: A4(210x297) - Formato stampa richiesto: A4(210x297) - Fattore di scala non utilizzabile

Data presentazione: 05/12/1996 - Data: 12/10/2024 - n. T72647 - Richiedente: Telematico

4165

MOD EP/2 CEU

73/3

MINISTERO DELLE FINANZE
DIPARTIMENTO DEL TERRITORIO

Ufficio Tecnico Erariale di . . Forlì . . . . . .

ELABORATO PLANIMETRICO

Pag. n. . . . . di . . . . . .

Comune	Sezione	Foglio	Numero	Tipo mappale n.	del
Forlì	—	97	61		

DIMOSTRAZIONE GRAFICA DEI SUBALTERNI ASSEGNATI — SCALA 1: 200

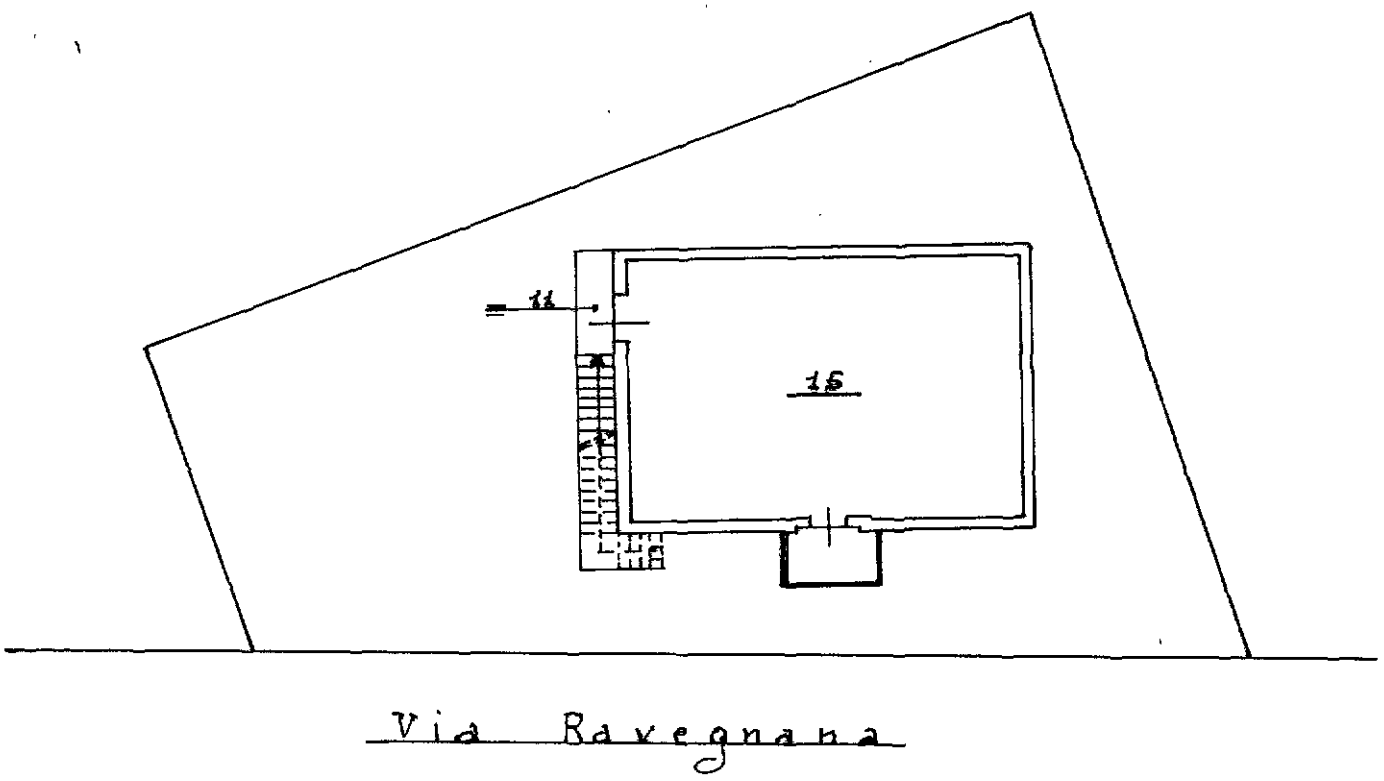

Riservato all'Ufficio Tecnico Erariale	L'operatore	IL TECNICO
Protocollo	. . . . .	20 Ottobre 96
Sostituisce il precedente mod. EP/2 prot.	. . . . .	
Annullato o sostituito dal mod. EP/2 prot.	. . . . .	

COLLEGIO GEOMETRI

Ultima planimetria in atti
Data presentazione: 05/12/1996 - Data: 12/10/2024 - n. T72647 - Richiedente: Telematico
Totale schede: 4 - Formato di acquisizione: A4(210x297) - Formato stampa richiesto: A4(210x297) - Fattore di scala non utilizzato
Elaborato Planimetrico - Catasto dei Fabbricati - Situazione al 12/10/2024 - Comune di FORLI'(D704) - < Foglio 97 Particella 61 >
Firmato Da: FABIO BERNI Emesso Da: ARUBAPEC EU QUALIFIED CERTIFICATES CA G1 Serial#: 7f9cae920f974d0fa1d997680aea649e

Data presentazione: 05/12/1996 - Data: 12/10/2024 - n. T72647 - Richiedente: Telematico

4165

MOD. EP/3 - CEU

MINISTERO DELLE FINANZE
DIPARTIMENTO DEL TERRITORIO

7314

Ufficio Tecnico Erariale di ....Forlì.....

ELABORATO PLANIMETRICO

ELENCO DEI SUBALTERNI ASSEGNATI — Pag. n. ....., di .....

Comune	Sezione	Foglio	Numero	Tipo mappale n.	del
Forlì	—	97	61		

Numero	Sub	UBICAZIONE via- piazza	N. civico	piano	scala	int.	DESCRIZIONE
	14	Via Ravegnana	478	T	—	—	Abitazione
	15	" "	"	T-1	—	—	Abitazione
	16	" "	"	T	—	—	Rimessa - B.C.C
	11	" "	"	T	—	—	Corte, scala e rip. Vari
	12	" "	"	T	—	—	B.C.N.C = parz. di rip.
	13	" "	"	T	—	—	B.C.N.C = porzione di rip.

Riservato all'Ufficio Tecnico Erariale — L'operatore

Protocollo .....

Sostituisce il precedente mod. EP/3 prot. .....

Annullato o sostituito dal mod. EP/3 prot. .....

IL TECNICO

20 Ottobre 1996
data

COLLEGIO GEOMETRI

Ultima planimetria in atti

Data presentazione: 05/12/1996 - Data: 12/10/2024 - n. T72647 - Richiedente: Telematico
Totale schede: 4 - Formato di acquisizione: A4(210x297) - Formato stampa richiesto: A4(210x297) - Fattore di scala non utilizzabile
Elaborato Planimetrico -,Catasto dei Fabbricati - Situazione al 12/10/2024 - Comune di FORLI'(D704) - < Foglio 97 Particella 61 >
Firmato Da: FABIO BERNI Emesso Da: ARUBAPEC EU QUALIFIED CERTIFICATES CA G1 Serial#: 7f9cae920f974d0fa1d997680aea649e

Direzione Provinciale di Forli
Ufficio Provinciale - Territorio
Servizi Catastali

Data: **12/10/2024**
Ora: **16:52:49**
Numero Pratica: **T72648**
Pag: **1 - Fine**

ACCERTAMENTO DELLA PROPRIETA' IMMOBILIARE URBANA
ELENCO DEI SUBALTERNI ASSEGNATI

Comune	Sezione	Foglio	Particella	Tipo mappale	del:
FORLI'		97	61		

Sub	UBICAZIONE via/piazza	n.civ	Piani	Scala	Int	DESCRIZIONE
1						Immobile Soppresso
2						Immobile Soppresso
3						Immobile Soppresso
4						Immobile Soppresso
5						Immobile Soppresso
6						Immobile Soppresso
7						Immobile Soppresso
8						Immobile Soppresso
9						Immobile Soppresso
10						Immobile Soppresso
11	VIA RAVEGNANA	478	T			Bene comune non censibile
12	VIA RAVEGNANA	478	T			MAGAZZINI E LOCALI DI DEPOSITO
13	VIA RAVEGNANA	478	T			MAGAZZINI E LOCALI DI DEPOSITO
14	VIA RAVEGNANA	478	T			ABITAZIONI DI TIPO POPOLARE
15	VIA RAVEGNANA	478	T-1			ABITAZIONI DI TIPO POPOLARE
16	VIA RAVEGNANA	478	T			Bene comune censibileSTALLE, SCUDERIE, RIMESSE E AUTORIMESSE

Visura telematica

Firmato Da: FABIO BERNI Emesso Da: ARUBAPEC EU QUALIFIED CERTIFICATES CA G1 Serial#: 7f9cae920f974d0fa1d997680aea649e

Direzione Provinciale di Forli Ufficio Provinciale - Territorio - Direttore MOLA ANTONIO Vis. tel.

Scala originale: 1:2000
Dimensione cornice: 534.000 x 378.000 m.Protcollo pratica T370806/2025
15-Gen-2025 17:25:51

Comune: (FO) FORLI
Foglio: 97

Firmato Da: FABIO BERNI Emesso Da: ARUBAPEC EU QUALIFIED CERTIFICATES CA G1 Serial#: 7f9cae920f974d0fa1d997680aea649e